



# **ЗАКОН**

## **Калужской области**

**О внесении изменений в Закон Калужской области  
"Об установлении границ муниципальных образований,  
расположенных на территории административно-территориальных единиц  
"Бабынинский район", "Боровский район", "Дзержинский район",  
"Жиздринский район", "Жуковский район", "Износковский район",  
"Козельский район", "Малоярославецкий район", "Мосальский район",  
"Ферзиковский район", "Хвастовичский район", "Город Калуга",  
"Город Обнинск", и наделении их статусом городского поселения,  
сельского поселения, городского округа, муниципального района"**

Принят Законодательным Собранием 19 февраля 2015 года

### **Статья 1**

Настоящим Законом в соответствии с частью 3 статьи 85 Федерального закона от 6 октября 2003 года № 131-ФЗ "Об общих принципах организации местного самоуправления в Российской Федерации", подпунктом 36 пункта 2 статьи 26.3 Федерального закона от 6 октября 1999 года № 184-ФЗ "Об общих принципах организации законодательных (представительных) и исполнительных органов государственной власти субъектов Российской Федерации" вносятся изменения в Закон Калужской области от 28.12.2004 № 7-ОЗ "Об установлении границ муниципальных образований, расположенных на территории административно-территориальных единиц "Бабынинский район", "Боровский район", "Дзержинский район", "Жиздринский район", "Жуковский район", "Износковский район", "Козельский район", "Малоярославецкий район", "Мосальский район", "Ферзиковский район", "Хвастовичский район", "Город Калуга", "Город Обнинск", и наделении их статусом городского поселения, сельского поселения, городского округа, муниципального района" в целях регулирования отношений, связанных с описанием и утверждением границ муниципального образования "Бабынинский район" и входящих в его состав поселений, в соответствии с требованиями градостроительного и земельного законодательства.

### **Статья 2**

Внести в Закон Калужской области от 28 декабря 2004 года № 7-ОЗ "Об установлении границ муниципальных образований, расположенных на территории административно-территориальных единиц "Бабынинский район", "Боровский

район", "Дзержинский район", "Жиздринский район", "Жуковский район", "Износковский район", "Козельский район", "Малоярославецкий район", "Мосальский район", "Ферзиковский район", "Хвастовичский район", "Город Калуга", "Город Обнинск", и наделении их статусом городского поселения, сельского поселения, городского округа, муниципального района" (в редакции законов Калужской области от 05.07.2006 № 217-ОЗ, от 05.03.2007 № 290-ОЗ, от 27.04.2007 № 308-ОЗ, от 28.06.2007 № 332-ОЗ, от 11.02.2008 № 407-ОЗ, от 01.07.2008 № 452-ОЗ, от 30.09.2008 № 467-ОЗ, от 27.02.2009 № 529-ОЗ, от 10.11.2009 № 592-ОЗ, от 11.12.2009 № 609-ОЗ, от 09.03.2010 № 646-ОЗ, от 09.03.2010 № 647-ОЗ, от 23.04.2010 № 6-ОЗ, от 11.01.2011 № 105-ОЗ, от 10.05.2011 № 138-ОЗ, от 06.07.2011 № 165-ОЗ, от 06.07.2011 № 166-ОЗ, от 06.07.2011 № 175-ОЗ, от 26.09.2011 № 187-ОЗ, от 28.10.2011 № 203-ОЗ, от 24.02.2012 № 256-ОЗ, от 29.06.2012 № 310-ОЗ, от 01.10.2012 № 327-ОЗ, от 26.12.2012 № 374-ОЗ, от 26.12.2012 № 375-ОЗ, от 25.10.2013 № 497-ОЗ, от 27.03.2014 № 549-ОЗ, от 29.09.2014 № 620-ОЗ, от 23.12.2014 № 657-ОЗ) следующие изменения:

1) абзац первый пункта 4 статьи 1 изложить в следующей редакции:

"4. Утвердить границы муниципальных образований, перечисленных в настоящей статье, согласно картам (схемам) и описанию границ муниципальных образований, являющихся приложениями № 1-2 к настоящему Закону";

2) приложение № 1 изложить согласно приложению 1 к настоящему Закону;

3) приложение № 2 изложить в следующей редакции:

"Приложение № 2  
к Закону Калужской области  
от 28 декабря 2004 года № 7-ОЗ

Описание границ  
муниципальных образований, расположенных на территории  
административно-территориальной единицы "Бабынинский район"

1. Описание границы муниципального образования  
муниципальный район "Бабынинский район"

Текстовое описание границы муниципального района "Бабынинский район" произведено согласно цифровым обозначениям в направлении север - восток - юг - запад.

Граница муниципального района "Бабынинский район" проходит следующим образом:

1) от точки 1, находящейся юго-западнее дер. Порослицы Юхновского района, в восточном направлении до точки 2, расположенной на дороге Нестеровка – Порослицы;

2) от точки 2 в восточном направлении до узловой точки пересечения границ муниципальных образований "Юхновский район", "Дзержинский район" и "Село Утешево" (точка 3);

3) от точки 3 в юго-восточном направлении по границе муниципального образования "Дзержинский район" до точки 4, расположенной восточнее дороги Утешево – Буланцево;

- 4) от точки 4 в общем южном направлении до точки 5, расположенной у дороги Утешево – Буланцево и лесного квартала № 49 Пригородного лесничества Калужского лесничества;
- 5) от точки 5 в северо-восточном направлении до точки 6, расположенной южнее дер. Буланцево;
- 6) от точки 6 в юго-восточном направлении до точки 7, расположенной у р. Большой Березуй;
- 7) от точки 7 в юго-восточном направлении до точки 8, расположенной западнее дер. Чуносово;
- 8) от точки 8 в общем юго-восточном направлении до узловой точки пересечения границ муниципальных образований "Село Утешево", "Село Муромцево" и "Дзержинский район" (точка 9);
- 9) от точки 9 в северо-восточном направлении по границе муниципального района "Дзержинский район" до точки 10, расположенной на северной границе лесного квартала № 42 Озёренского лесничества Дзержинского лесничества;
- 10) от точки 10 в общем восточном направлении до точки 11, расположенной на границе лесного квартала № 44 Озёренского участкового лесничества Дзержинского лесничества;
- 11) от точки 11 в общем восточном направлении до точки 12, расположенной на границе лесного квартала № 46 Озёренского участкового лесничества Дзержинского лесничества;
- 12) от точки 12 до узловой точки пересечения границ муниципальных образований "Дзержинский район", "Город Калуга", "Село Муромцево" (точка 13);
- 13) от точки 13 в восточном направлении до точки 14, расположенной южнее перекрестка дороги Калуга - Вязьма и автомобильной дороги М-3 "Украина";
- 14) от точки 14 в общем юго-восточном направлении по границам муниципальных образований "Бабынинский район" и "Город Калуга" до узловой точки пересечения границ муниципальных образований "Город Калуга", "Поселок Воротынский" и "Село Муромцево" (точка 15);
- 15) от точки 15 в общем юго-восточном и восточном направлении по границам муниципальных образований "Бабынинский район" и "Город Калуга" до точки 16;
- 16) от точки 16 в общем северо-восточном направлении, пересекая автомобильную дорогу Мстихино - Воротынский до полосы отвода железной дороги Москва – Киев (точка 17);
- 17) от точки 17 в южном и восточном направлении, пересекая железную дорогу Москва - Киев до точки 18, расположенной к северу от дер. Сокорево;
- 18) от точки 18 в западном направлении по северной границе дер. Сокорево, огибая с северной стороны садовые участки по южной границе пос. Воротынский до узловой точки пересечения границ муниципальных образований "Бабынинский район", "Перемышльский район" и "Поселок Воротынский" (точка 19);
- 19) от точки 19 в общем южном направлении по границам муниципальных образований "Бабынинский район" и "Перемышльский район" до точки 20, расположенной у дороги Шамордино - Заболотье;
- 20) от точки 20 до узловой точки пересечения границ муниципальных образований "Перемышльский район", "Село Бабынино" и "Село Муромцево" (точка 21);

21) от точки 21 в общем южном направлении по границам муниципальных образований "Бабынинский район" и "Перемышльский район" до точки 22, расположенной северней дер. Варваренки;

22) от точки 22 в восточном направлении до точки 23, расположенной у урочища Поветкино;

23) от точки 23 в юго-восточном направлении, пересекая дорогу Перемышль - Бабынино до узловой точки пересечения границ муниципальных образований "Село Бабынино", "Козельский район" и "Перемышльский район" (точка 24);

24) от точки 24 в общем юго-западном направлении по границам муниципальных образований "Бабынинский район" и "Козельский район" до точки 25, расположенной севернее р. Сажня и западнее дер. Хутор Ратный;

25) от точки 25 в общем западном направлении до точки 26, расположенной к северо-востоку от дороги Редково-Ильинское;

26) от точки 26 в общем северном направлении до точки 27, расположенной у дороги Акулово-Редково;

27) от точки 27 в общем северном направлении до точки 28, расположенной южнее дер. Жильхово у ур. Гридино;

28) от точки 28 в северо-восточном направлении до точки 29, расположенной южнее дер. Светлицы;

29) от точки 29 в общем северо-западном направлении, обходя с западной стороны дер. Светлицы до точки 30, расположенной у дороги Светлицы - Липицы;

30) от точки 30 в северном направлении до пересечения с железной дорогой Москва - Киев (узловая 31 точка пересечения границ муниципальных образований "Село Бабынино", "Село Сабуровщино" и "Мещовский район");

31) от точки 31 в общем северо-западном направлении до точки 32, расположенной в полосе отвода автомобильной дороги М-3 "Украина";

32) от точки 32 в северо-западном направлении до точки 33, расположенной восточнее ур. Воробьевка;

33) от точки 33 в северо-западном направлении до точки 34, расположенной севернее дороги Мармыжи - Сабуровщино;

34) от точки 34 в юго-западном направлении до точки 35, расположенной к северу от дер. Мармыжи;

35) от точки 35 в северо-западном направлении до точки 36, расположенной у урочища Яковка;

36) от точки 36 в северном направлении до точки 37, расположенной севернее дер. Шметовое;

37) от точки 37 в северо-восточном направлении до точки 38, расположенной на северной границе лесного квартала № 62 Пригородного участкового лесничества Калужского лесничества;

38) от точки 38 в северо-восточном направлении до узловой точки пересечения границ муниципальных образований "Юхновский район", "Село Утешево" и "Село Сабуровщино" (точка 39);

39) от точки 39 в общем северо-восточном направлении до точки 40, находящейся у автодороги "Вязьма-Калуга" восточнее дер. Чермошня Юхновского района;

40) от точки 40 вдоль автодороги "Калуга - Вязьма" до точки 41;

41) от точки 41 в общем северо-восточном направлении по границам муниципальных образований "Бабынинский район" и "Юхновский район" до точки 1.

Список координат характерных точек границы  
муниципального района "Бабынинский район"

№ точки	Координаты в системе МСК-40	
	X	Y
1	2	3
1	437069.41	1256186.10
2	436220.60	1260626.11
3	436593.70	1262408.79
4	435416.70	1264568.80
5	434199.39	1264374.88
6	436089.72	1266592.19
7	435355.83	1267564.48
8	433342.40	1270350.26
9	430894.27	1273175.16
10	434060.14	1274746.94
11	433007.16	1277140.09
12	432736.26	1281107.26
13	431127.50	1281858.00
14	431413.65	1282838.82
15	428913.40	1284515.40
16	427071.12	1286401.66
17	427573.64	1288576.90
18	425520.23	1289768.72
19	424299.54	1285386.32
20	419843.09	1283692.11
21	416971.20	1280330.62
22	409454.57	1280525.80
23	409205.63	1283442.17
24	405327.11	1280093.35
25	399901.77	1272837.44
26	399127.76	1264933.12
27	402832.80	1264106.20
28	405157.90	1263107.50
29	407072.59	1265952.43
30	408620.67	1261718.96
31	412265.90	1261940.52
32	414689.35	1260934.19
33	417400.73	1258963.69
34	420362.57	1255589.39
35	417028.78	1251604.99

36	419833.10	1249063.21
37	424868.76	1247230.24
38	427780.36	1249004.89
40	433828.83	1253400.35
41	432751.68	1254839.50

## 2. Описание границы муниципального образования городское поселение "Поселок Воротынский"

Текстовое описание границы городского поселения "Поселок Воротынский" произведено согласно цифровым обозначениям в направлении север - восток - юг - запад.

Граница городского поселения "Поселок Воротынский" проходит следующим образом:

- 1) от точки 1, находящейся восточнее дер. Орловка у русла р. Бизика в общем северо-восточном направлении 1192 м по границам сельскохозяйственных угодий до точки 12;
- 2) от точки 12 на юго-восток 1956 м по отводу автодороги М-3 "Украина" - Перемышль", далее, пересекая автодорогу 450 м на восток до угла лесного квартала № 6 Пригородного участкового лесничества (точка 35);
- 3) от точки 35 в юго-восточном общем направлении 2958 м по западной и южной границе лесного квартала № 6 Пригородного участкового лесничества до точки 45;
- 4) от точки 45 в общем юго-западном направлении 4371 м по восточным границам лесных кварталов № 4, № 6 Пригородного участкового лесничества до узловой точки пересечения границ муниципальных образований "Город Калуга", "Село Муромцево" и "Поселок Воротынский" (точка 65);
- 5) от точки 65 в общем восточном направлении до железнодорожной ветки до точки 78, расположенной южнее дер. Козлово;
- 6) от точки 78 в юго-восточном направлении по железнодорожной ветке до точки 139, расположенной на северной границе пос. Воротынский;
- 7) от точки 139 на северо-восток до точки 149;
- 8) от точки 149 на восток до полосы отвода железной дороги Москва - Киев (точка 205);
- 9) от точки 205 в юго-западном направлении вдоль железной дороги Москва - Киев до точки 211;
- 10) от точки 211 на юго-восток, пересекая железную дорогу до точки 213;
- 11) от точки 213 на северо-восток вдоль железной дороги до точки 215;
- 12) от точки 215 на юг до точки 235;
- 13) от точки 235 в восточном направлении до точки 242, расположенной на севере лесного массива севернее дер. Сокорево;
- 14) от точки 242 в южном направлении до северной границы дер. Сокорево (точка 243);
- 15) от точки 243 в западном направлении, огибая с северной стороны застройку деревни Сокорево, до узловой точки пересечения границ муниципальных образований "Бабынинский район", "Перемышльский район" и "Поселок Воротынский" (точка 258);

16) от точки 258 в общем западном направлении до точки 278, расположенной на западной границе садоводческого товарищества;

17) от точки 278 в западном направлении по границам муниципальных образований "Бабынинский район" и "Перемышльский район" до узловой точки пересечения границ муниципальных образований "Бабынинский район", "Перемышльский район" и "Поселок Воротынский" (точка 296);

18) от точки 296 на северо-запад 181 м, пересекая железную дорогу "Москва-Киев" до точки 299;

19) от точки 299 в юго-западном общем направлении 6417 м по отводу железной дороги "Москва - Киев" до точки 375;

20) от точки 375 на северо-запад 324 м по восточной границе садоводческого товарищества до точки 377;

21) от точки 377 в общем северо-западном направлении 1020 м по руслу р. Тирекрея, далее 1190 м по границам сельскохозяйственных угодий, пересекая высоковольтную линию электропередачи 110 кВ "Восток-Бабынино" до точки 437;

22) от точки 437 в общем северо-восточном направлении 2745 м по границам сельскохозяйственных угодий и массивам леса до точки 454;

23) от точки 454 на юго-восток 901 м по центру русла р. Вежна, далее 1957 м на юго-запад, юго-восток и северо-восток по северной, западной и северной границе лесного квартала № 9 Пригородного участкового лесничества до точки 568;

24) от точки 568 на северо-запад 852 м по восточной границе лесного квартала № 9 Пригородного участкового лесничества, далее в общем северо-восточном направлении 2281 м минуя ур. Бышовка, пересекая р. Бизика до точки 1.

Список координат характерных точек границы  
городского поселения "Поселок Воротынский"

№ точки	Координаты в системе МСК-40	
	X	Y
1	2	3
1	428199.99	1279638.16
12	428823.57	1280471.73
35	427370.36	1282172.20
45	426004.04	1283674.83
65	428913.40	1284515.40
78	429504.04	1285465.36
139	427071.12	1286401.66
149	427739.51	1287061.44
205	427573.64	1288576.90
211	426700.60	1287849.31
213	426616.88	1287972.29
215	426921.31	1288212.46
235	425637.69	1288289.69
242	425949.87	1289774.59
243	425520.23	1289768.72
258	424946.29	1288224.11

278	424385.09	1286460.70
296	424299.54	1285386.32
299	424432.55	1285263.91
375	422934.80	1279757.27
377	423245.41	1279666.12
437	424129.77	1278415.02
454	426378.60	1279126.71
568	425448.30	1280167.61

### 3. Описание границы муниципального образования сельское поселение "Поселок Бабынино"

Текстовое описание границы сельского поселения "Поселок Бабынино" произведено согласно цифровым обозначениям в направлении север - восток - юг - запад.

Граница сельского поселения "Поселок Бабынино" проходит следующим образом:

1) от точки 1, находящейся на углу лесного квартала № 32 Пригородного участкового лесничества у автодороги М-3 "Украина", в общем северо-восточном направлении 2663 м по границе поселка и отводу автодороги М-3 "Украина", пересекая автодорогу "Бабынино - Сабуровщино - Газопровод" до точки 26;

2) от точки 26 автодороги М-3 "Украина" на юго-восток 1252 м по границе пос. Бабынино, пересекая высоковольтную линию электропередачи 110 кВ "Восток-Бабынино" и железную дорогу "Москва-Киев" до узловой точки пересечения границ муниципальных образований "Поселок Бабынино", "Село Муромцево" и "Село Бабынино" (точка 33);

3) от точки 33 в общем юго-западном направлении 731 м по отводу железной дороги "Москва-Киев" до точки 39;

4) от точки 39 на юго-запад 615 м по отводу железной дороги "Москва-Киев" до точки 43;

5) от точки 43 на восток 435 м по границе поселка Бабынино, минуя жилую застройку и пруд до точки 49;

6) от точки 49 на юг 179 м по границам пос. Бабынино и села Бабынино, пересекая автодорогу "Бабынино - Воротыньск - поворот Росва", далее 130 м вдоль отвода автодороги "Бабынино - Воротыньск - поворот Росва" до точки 52;

7) от точки 52 на юго-запад 935 м по границе пос. Бабынино, огибая жилую застройку до автодороги "Бабынино - Воротыньск - поворот Росва" - Антопьево - Акулово" (точка 70);

8) от точки 70 на юго-восток 1205 м по границе пос. Бабынино и отвода автодороги "Бабынино - Воротыньск - поворот Росва" - Антопьево - Акулово" до точки 81;

9) от точки 81 в общем северо-западном направлении 2052 м по границе пос. Бабынино, пересекая автодорогу "Бабынино - Воротыньск - поворот Росва" - Антопьево - Акулово", р. Ольховку и железную дорогу "Москва-Киев" до узловой точки пересечения границ муниципальных образований "Поселок Бабынино", "Село Сабуровщино" и "Село Бабынино" (точка 105);



10) от точки 105 в общем северо-западном направлении 2304 м по границе пос. Бабынино, пересекая р. Перемера и проселочную дорогу на дер. Покров до узловой точки пересечения границ муниципальных образований "Село Муромцево", "Поселок Бабынино" и "Село Сабуровщино" (точка 1).

Список координат характерных точек границы  
сельского поселения "Поселок Бабынино"

№ точки	Координаты в системе МСК-40	
	X	Y
1	2	3
1	416973.00	1264759.00
26	418522.15	1266903.55
33	417840.62	1267947.07
39	417255.86	1267509.05
43	416747.78	1267167.08
49	416692.21	1267594.59
52	416511.16	1267472.71
70	415702.14	1267210.24
81	414533.12	1267466.43
105	415387.50	1265912.24

4. Описание границы муниципального образования  
сельское поселение "Село Бабынино"

Текстовое описание границы сельского поселения "Село Бабынино" произведено согласно цифровым обозначениям в направлении север - восток - юг - запад.

Граница сельского поселения "Село Бабынино" проходит следующим образом:

1) от точки 1, находящейся на отводе железной дороги "Москва-Киев" у устья ручья без названия, в общем северо-восточном направлении 731 м по отводу железной дороги "Москва-Киев" до узловой точки пересечения границ муниципальных образований "Село Бабынино", "Поселок Бабынино" и "Село Муромцево" (точка 7);

2) от точки 7 в северо-восточном общем направлении 5671 м по отводу железной дороги "Москва-Киев" до точки 43;

3) от точки 43 в общем восточном направлении 2662 м по железной дороге "Москва-Киев" и северным границам садоводческих товариществ до точки 58;

4) от точки 58 в общем юго-восточном направлении 1846 м по границам лесных массивов, минуя садоводческие участки, пересекая автодорогу "Бабынино-Воротынский - поворот Росва" до точки 86;

5) от точки 86 на запад 349 м вдоль отвода автодороги "Бабынино – Воротынский - поворот Росва" до точки 93;

6) от точки 93 в общем южном направлении 1626 м от автодороги "Бабынино-Воротынский-поворот Росва" вдоль оврага и сельскохозяйственных угодий, минуя дер. Рассудово до точки 120;

7) от точки 120 в общем юго-восточном направлении 916 м по западной и северной границе лесного массива до точки 144;

8) от точки 144 на юго-восток 1124 м по центру русла ручья без названия, далее 789 м от ручья вдоль оврага до точки 205;

9) от точки 205 в общем юго-восточном направлении 3587 м по границам сельскохозяйственных угодий, пересекая проселочную дорогу "Мезенцево-Крутые Горы" и лесные массивы до узловой точки пересечения границ муниципальных образований "Село Бабынино", "Село Муромцево" и "Перемышльский район" (точка 235);

10) от точки 235 в общем юго-восточном направлении до точки 343, расположенной к северу от дер. Орля;

11) от точки 343 на юго-запад до точки 358, расположенной восточнее дер. Подберезье;

12) от точки 358 в южном направлении до точки 417, расположенной восточнее дороги Пятницкое - Варваренки;

13) от точки 417 в общем восточном направлении до точки 448, расположенной у ур. Поветкино;

14) от точки 448 в юго-западном направлении до точки 498, расположенной восточнее дер. Варваренки;

15) от точки 498 в юго-западном направлении до точки 520, расположенной южнее лесного массива у дер. Варваренки;

16) от точки 520 в юго-западном направлении до узловой точки пересечения границ муниципальных образований "Село Бабынино", "Козельский район" и "Перемышльский район" (точка 533);

17) от точки 533 в общем западном направлении до точки 558, расположенной на р. Бол. Гвидка восточнее дороги Никольское - Рождествено;

18) от точки 558 на юго-запад вдоль р. Бол. Гвидка до точки 612;

19) от точки 612 на юго-запад до точки 623, расположенной на восточной границе лесного квартала № 44 Пригородного участкового лесничества Калужского лесничества;

20) от точки 623 в общем южном направлении до точки 636, расположенной севернее р. Сажня и западнее дер. Хутор Ратный;

21) от точки 636 на северо-запад до точки 667, расположенной восточнее дороги Акулово - Курыничи;

22) от точки 667 на юго-запад, пересекая дорогу Акулово - Курыничи до точки 720, расположенной восточнее дороги Дворяниново - Сиверки;

23) от точки 720 в юго-западном направлении, пересекая дорогу Дворяниново - Сиверки до точки 736, расположенной к северо-западу от дер. Сиверки;

24) от точки 736 в общем западном направлении до точки 768, расположенной восточнее дороги Ильинское - Редково;

25) от точки 768 в общем северном направлении до узловой точки пересечения границ муниципальных образований "Село Бабынино", "Козельский район" и "Мещовский район" (точка 790);

26) от точки 790 в общем северо-западном направлении до точки 798, расположенной у дороги Акулово - Копцево;

27) от точки 798 в общем северо-западном направлении до точки 821, расположенной южнее дер. Жильхово у ур. Гридино;

- 28) от точки 821 в северо-восточном направлении, пересекая дорогу Жильхово - Слободка до точки 837, расположенной восточнее дер. Жильхово;
- 29) от точки 837 на восток до точки 841;
- 30) от точки 841 на север до точки 848, расположенной южнее дер. Светлицы;
- 31) от точки 848 в общем северо-западном направлении, обходя с западной стороны дер. Светлицы до точки 862, расположенной у р. Перемера;
- 32) от точки 862 в юго-западном направлении по р. Перемера до точки 912;
- 33) от точки 912 на северо-запад до точки 927, расположенной у дороги Сеньково - Жильхово;
- 34) от точки 927 на юго-запад до точки 934, расположенной у дороги Светлицы - Липицы;
- 35) от точки 934 в общем северном направлении до точки 963, расположенной восточнее дер. Липицы;
- 36) от точки 963 на север до пересечения с железной дорогой Москва-Киев (узловая точка пересечения границ муниципальных образований "Село Бабынино", "Село Сабуровщино" и "Мещовский район" (точка 976);
- 37) от точки 976 в общем северо-восточном направлении 5338 м вдоль железной дороги "Москва-Киев", пересекая высоковольтные линии электропередачи 35 кВ и 220 кВ до узловой точки пересечения границ муниципальных образований "Поселок Бабынино", "Село Сабуровщино" и "Село Бабынино (точка 1004);
- 38) от точки 1004 в общем юго-восточном направлении 2052 м по границе пос. Бабынино, пересекая железную дорогу "Москва-Киев", р. Ольховку и автодорогу "Бабынино - Воротыньск - поворот Росва" - Антопьево - Акулово" до точки 1028;
- 39) от точки 1028 в общем северном направлении 1205 м по границе пос. Бабынино и отвода автодороги "Бабынино - Воротыньск - поворот Росва" - "Антопьево - Акулово" до точки 1039;
- 40) от точки 1039 на северо-восток 935 м по границе пос. Бабынино, огибая жилую застройку до автодороги "Бабынино - Воротыньск - поворот Росва" (точка 1057);
- 41) от точки 1057 на восток 130 м по границе пос. Бабынино и села Бабынино, вдоль отвода автодороги "Бабынино - Воротыньск - поворот Росва", далее 179 м на север, пересекая автодорогу до точки 1060;
- 42) от точки 1060 на запад 435 м по границе пос. Бабынино, минуя пруд и жилую застройку до отвода железной дороги "Москва-Киев" (точка 1066);
- 43) от точки 1066 на северо-восток 615 м по отводу железной дороги "Москва-Киев" до точки 1.

Список координат характерных точек границы  
сельского поселения "Село Бабынино"

№ точки	Координаты в системе МСК-40	
	X	Y
1	2	3
1	417255.86	1267509.05
7	417840.62	1267947.07
43	421077.39	1272556.18
58	421109.14	1275212.88

86	420462.06	1276465.50
93	420447.92	1276118.30
120	419277.20	1276457.36
144	418711.87	1276695.32
205	417669.23	1277976.79
235	416971.20	1280330.62
343	415116.47	1280738.87
358	413431.60	1279649.31
417	409454.57	1280525.80
448	409205.63	1283442.17
498	407273.25	1282691.37
520	406173.55	1281619.64
533	405327.11	1280093.35
558	403862.43	1276789.40
612	403402.05	1275533.74
623	402561.63	1274016.38
636	399901.77	1272837.44
667	400863.20	1271746.83
720	399478.37	1269646.61
736	398660.31	1268661.94
768	399127.76	1264933.12
790	401522.23	1266027.94
798	402832.80	1264106.20
821	405157.90	1263107.50
837	407244.77	1264605.31
841	407072.59	1265952.43
848	408535.80	1265686.35
862	409051.97	1265215.25
912	408759.78	1264657.14
927	409410.72	1263353.81
934	408620.67	1261718.96
963	410583.80	1262040.28
976	412265.90	1261940.52
1004	415387.50	1265912.24
1028	414533.12	1267466.43
1039	415702.14	1267210.24
1057	416511.16	1267472.71
1060	416692.21	1267594.59
1066	416747.78	1267167.08

5. Описание границы муниципального образования  
сельское поселение "Село Сабуровщино"

Текстовое описание границы сельского поселения "Село Сабуровщино" произведено согласно цифровым обозначениям в направлении север - восток - юг - запад.

Граница сельского поселения "Село Сабуровщино" проходит следующим образом:

- 1) от точки 1, находящейся северо-западнее дер. Настино, 2040 м в общем северо-восточном направлении по границам муниципальных образований "Бабынинский район" и "Юхновский район" до узловой точки пересечения границ муниципальных образований "Юхновский район", "Село Утешево" и "Село Сабуровщино" (точка 15);
- 2) от точки 15 на юго-восток 1223 м по южной границе лесного квартала № 55 Пригородного участкового лесничества, далее в юго-восточном общем направлении 1101 м по массиву леса, пересекая проселочную дорогу "Сороченка-Надеино" до точки 42;
- 3) от точки 42 в юго-восточном общем направлении 4307 м по границам лесных кварталов № 59, № 61 Пригородного участкового лесничества, пересекая ручей без названия, на юго-запад 1163 м через сельскохозяйственные угодья и массив леса, пересекая проселочную автодорогу "Извеково-Ильино" до точки 121;
- 4) от точки 121 в юго-восточном общем направлении 4098 м по северной границе лесного квартала № 68 Пригородного участкового лесничества до точки 164;
- 5) от точки 164 в юго-западном общем направлении 1367 м по восточной границе лесного квартала № 68 Пригородного участкового лесничества, далее 111 м на юго-восток, пересекая проселочную дорогу "Акулово-Свиридово", в юго-западном общем направлении 1995 м по центру русла пересыхающего ручья до точки 236;
- 6) от точки 236 на юго-восток 738 м вдоль лесного массива, далее 488 м на юго-восток по отводу автодороги "Газопровод-Козино", 173 м на юго-восток по отводу автодороги "Бабынино – Сабуровщино - Газопровод", далее на восток 957 м, пересекая газопровод "Дашава-Киев-Брянск-Москва" до точки 252;
- 7) от точки 252 в общем северо-западном направлении 1385 м, пересекая газопровод "Дашава – Киев - Брянск - Москва" по проселочной дороге на пос. Газопровод и массив леса до точки 260;
- 8) от точки 260 в юго-восточном общем направлении 5794 м пересекая газопровод "Дашава-Киев-Брянск-Москва" и р. Сережинка до узловой точки пересечения границ муниципальных образований "Село Муромцево", "Село Утешево" и "Село Сабуровщино" (точка 305);
- 9) от точки 305 в общем юго-восточном направлении 4325 м по границам сельскохозяйственных угодий, минуя ур. Каменка через лесной массив до автодороги "Бабынино - Сабуровщино - Газопровод" (точка 341);
- 10) от точки 341 в общем южном направлении 3748 м вдоль границ сельскохозяйственных угодий через массив леса, пересекая автодорогу "Бабынино - Сабуровщино - Газопровод" до угла лесного квартала № 32 Пригородного участкового лесничества (точка 369);
- 11) от точки 369 на северо-восток 1031 м по западной границе лесного квартала № 32 Пригородного участкового лесничества, далее 532 м на юго-восток по северной границе лесного квартала № 32, 566 м на юго-запад по восточной границе лесного квартала № 32 до узловой точки пересечения границ муниципальных образований "Село Муромцево", "Поселок Бабынино" и "Село Сабуровщино" (точка 385);
- 12) от точки 385 в общем юго-восточном направлении 2304 м по границе пос. Бабынино, пересекая проселочную дорогу на дер. Покров и р. Перемера

до узловой точки пересечения границ муниципальных образований "Село Бабынино", "Поселок Бабынино" и "Село Сабуровщино" (точка 418);

13) от точки 418 в общем юго-западном направлении 5338 м вдоль железной дороги "Москва-Киев", пересекая высоковольтные линии электропередачи 35 кВ и 220 кВ до узловой точки пересечения границ муниципальных образований "Село Сабуровщино", "Село Бабынино" и "Мещовский район" (точка 446);

14) от точки 446 в общем северо-восточном направлении до точки 482;

15) от точки 482 на северо-запад до точки 505, расположенной в полосе отвода автомобильной дороги М-3 "Украина";

16) от точки 505 в северо-западном направлении до точки 527, расположенной на границе лесного квартала № 33 Пригородного участкового лесничества Калужского лесничества;

17) от точки 527 в западном и северо-западном направлении до точки 548, расположенной восточнее ур. Воробьевка;

18) от точки 548 в северо-западном направлении до точки 560, расположенной на границе лесного квартала № 18 Пригородного участкового лесничества Калужского лесничества южнее дороги Мармыжи - Сабуровщино;

19) от точки 560 в общем северном направлении до точки 580, расположенной севернее дороги Мармыжи-Сабуровщино;

20) от точки 580 в юго-западном направлении до точки 610, расположенной восточнее дер. Юрасово;

21) от точки 610 в общем северо-западном направлении, пересекая р. Мал. Нигва до точки 618, расположенной восточнее р. Гузовка;

22) от точки 618 в общем западном направлении до точки 641, расположенной у ур. Яковка;

23) от точки 641 в общем северном направлении до точки 660, расположенной у дороги Шметовое - Васцы;

24) от точки 660 в западном направлении до точки 668, расположенной севернее дер. Шметовое;

25) от точки 668 в северо-восточном направлении, пересекая дорогу Подкопаево - Васцы до точки 694, расположенной на северной границе лесного квартала № 62 Пригородного участкового лесничества Калужского лесничества;

26) от точки 694 в восточном и северном направлении по р. Ольшанка, вдоль западных границ лесных кварталов № 58, № 57 Пригородного участкового лесничества Калужского лесничества до узловой точки 1 в месте пересечения границ муниципальных образований "Юхновский район", "Село Утешево" и "Село Сабуровщино".

Список координат характерных точек границы  
сельского поселения "Село Сабуровщино"

№ точки	Координаты в системе МСК-40	
	X	Y
1	2	3
1	429900.35	1249358.45
15	430391.13	1251132.61

42	429118.67	1252607.72
121	426959.03	1255786.59
164	426075.19	1257446.33
236	423263.49	1256662.29
252	422180.93	1258306.01
260	423502.30	1258287.28
305	422906.37	1263231.23
341	419929.68	1263828.26
369	416957.75	1264081.33
385	416973.00	1264759.00
418	415387.50	1265912.24
446	412265.90	1261940.52
482	412957.48	1262627.14
505	414689.35	1260934.19
527	416264.10	1259642.46
548	417400.73	1258963.69
560	419271.39	1256701.73
580	420362.57	1255589.39
610	417028.78	1251604.99
618	419272.01	1250635.48
641	419833.10	1249063.21
660	425123.37	1248877.14
668	424868.76	1247230.24
694	427780.36	1249004.89

**6. Описание границы муниципального образования  
сельское поселение "Село Утешево"**

Текстовое описание границы сельского поселения "Село Утешево" произведено согласно цифровым обозначениям в направлении север - восток - юг - запад.

Граница сельского поселения "Село Утешево" проходит следующим образом:

1) от точки 1, находящейся у автодороги "Вязьма-Калуга" восточнее дер. Чермошня Юхновского района вдоль автомобильной дороги Вязьма – Калуга до точки 8;

2) от точки 8 в общем северном направлении вдоль западной границы лесного квартал № 47 Пригородного лесничества Калужского лесничества до точки 65, расположенной юго-западнее дер. Порослицы;

3) от точки 65 в восточном направлении до точки 106, расположенной у дороги Порослицы - Нестеровка;

4) от точки 106 в восточном направлении до р. Беззель в месте пересечения границ муниципальных образований "Юхновский район", "Дзержинский район" и "Село Утешево" (узловая точка 124);

5) от узловой точки 124 в общем юго-восточном направлении по границе муниципального образования "Дзержинский район" до точки 164, расположенной восточнее дороги Утешево - Буланцево;

6) от точки 164 в общем южном направлении до точки 181, расположенной у дороги Утешево - Буланцево и лесного квартала № 49 Пригородного участкового лесничества Калужского лесничества;

7) от точки 181 в северо-восточном направлении до точки 197, расположенной южнее дер. Буланцево;

8) от точки 197 в юго-восточном направлении до точки 262, расположенной у р. Большой Березуй;

9) от точки 262 в юго-восточном направлении до точки 314, расположенной юго-западнее дер. Чуносолово;

10) от точки 314 в общем юго-восточном направлении до узловой точки пересечения границ муниципальных образований "Село Утешево", "Село Муромцево" и "Дзержинский район" (точка 340);

11) от точки 340 в юго-западном общем направлении 4979 м, пересекая автодороги "Вязьма - Калуга" и М-3 "Украина" - Куракино", минуя с. Куракино и дер. Нижний Доец до точки 384;

12) от точки 384 в северо-западном общем направлении 707 м по отводу автодороги М-3 "Украина" - Куракино", далее 863 м по западной границе дер. Спорное, далее 3147 м вдоль пруда и р. Малый Березуй до места ее впадения в р. Большой Березуй (точка 470);

13) от точки 470 на северо-запад 475 м по левому берегу р. Большой Березуй, далее 900 м на юго-запад, пересекая р. Большой Березуй до точки 493;

14) от точки 493 на юго-запад 1514 м вдоль лесополосы до автодороги на с. Куракино, пересекая автодорогу до точки 523;

15) от точки 523 в юго-западном общем направлении 2749 м вдоль автодороги на с. Куракино, минуя лесной квартал № 25 Пригородного участкового лесничества до перекрестка с дорогой "Бабынино - Сабуровщино - Газопровод" - Утешево", далее 358 м на юг по отводу автодороги "Бабынино - Сабуровщино - Газопровод" - Утешево" до точки 565;

16) от точки 565 в юго-западном общем направлении 1468 м пересекая автодорогу "Бабынино - Сабуровщино - Газопровод" - Утешево" по отводу автодороги на с. Сабуровщино до узловой точки 577 пересечения границ муниципальных образований "Село Утешево", "Село Сабуровщино" и "Село Муромцево";

17) от точки узловой точки 577 в северо-западном общем направлении 5794 м, пересекая р. Сережинка и газопровод "Дашава-Киев-Брянск-Москва" до точки 622;

18) от точки 622 в общем юго-восточном направлении 1385 м по проселочной дороге на пос. Газопровод и массив леса, пересекая газопровод "Дашава-Киев-Брянск-Москва" до точки 630;

19) от точки 630 на запад 957 м, пересекая газопровод "Дашава-Киев-Брянск-Москва" до автодороги "Бабынино - Сабуровщино - Газопровод", далее 173 м на северо-запад по отводу автодороги "Бабынино - Сабуровщино - Газопровод", 488 м на северо-запад по отводу автодороги "Газопровод-Козино", 738 м на северо-запад вдоль лесного массива до точки 646;

20) от точки 646 в северо-восточном общем направлении 1995 м по центру русла пересыхающего ручья, далее 111 м на северо-запад, пересекая проселочную дорогу "Акулово - Свиридово" до лесного массива, далее 1367 м в северо-восточном



общем направлении по восточной границе лесного квартала № 68 Пригородного участкового лесничества до точки 718;

21) от точки 718 в северо-западном общем направлении 4098 м по северной границе лесного квартала № 68 Пригородного участкового лесничества до точки 761;

22) от точки 761 на северо-запад 1163 м через сельскохозяйственные угодья и массив леса, пересекая проселочную автодорогу "Извеково - Ильино", далее 4307 м в северо-западном общем направлении по границам лесных кварталов № 61, № 59 Пригородного участкового лесничества, пересекая ручей без названия до точки 840;

23) от точки 840 в северо-западном общем направлении 1101 м по массиву леса, пересекая проселочную дорогу "Сороченка - Надеино" до угла лесного квартала № 55 Пригородного участкового лесничества, далее 1223 м на северо-запад по южной границе лесного квартала № 55 Пригородного участкового лесничества до узловой точки пересечения границ муниципальных образований "Село Утешево", "Село Сабуровщино" и "Юхновский район" (точка 867);

24) от узловой точки 867 в северо-восточном общем направлении 4801 м по границам муниципальных образований "Бабынинский район" и "Юхновский район" до точки 1.

Список координат характерных точек границы  
сельского поселения "Село Утешево"

№ точки	Координаты в системе МСК-40	
	X	Y
1	2	3
1	433828.83	1253400.35
8	432751.68	1254839.50
65	437069.41	1256186.10
106	436220.60	1260626.11
124	436593.70	1262408.79
164	435416.70	1264568.80
181	434199.39	1264374.88
197	436089.72	1266592.19
262	435355.83	1267564.48
314	433342.40	1270350.26
340	430894.27	1273175.16
384	426461.49	1271718.62
470	427393.13	1268148.48
493	427381.49	1267058.60
523	426329.61	1265984.83
565	424030.28	1264067.83
577	422906.37	1263231.23
622	423502.30	1258287.28
630	422180.93	1258306.01

646	423263.49	1256662.29
718	426075.19	1257446.33
761	426959.03	1255786.59
840	429118.67	1252607.72
867	430391.13	1251132.61

#### 7. Описание границы муниципального образования сельское поселение "Село Муромцево"

Текстовое описание границы сельского поселения "Село Муромцево" произведено согласно цифровым обозначениям в направлении север - восток - юг - запад.

Граница сельского поселения "Село Муромцево" проходит следующим образом:

1) от точки 1, находящейся северо-западнее дер. Плюсково на северо-восток 900 м, пересекая р. Большой Березуй, далее 475 м на юго-восток по левому берегу р. Большой Березуй до точки 24;

2) от точки 24 м в общем юго-восточном направлении 3147 м вдоль р. Малый Березуй и пруда, далее 863 м по западной границе дер. Спорное, 707 м по отводу автодороги М-3 "Украина" - Куракино" до точки 110;

3) от точки 110 в северо-восточном общем направлении 4979 м, пересекая автодороги М-3 "Украина" - Куракино" и "Вязьма - Калуга", минуя дер. Нижний Доец и село Куракино до точки 154;

4) от точки 154 в общем северо-восточном направлении по границе муниципального района "Дзержинский район" до точки 182, расположенной на северной границе лесного квартала № 42 Озёренского участкового лесничества Дзержинского лесничества;

5) от точки 182 в общем восточном направлении до точки 198, расположенной на границе лесного квартала № 44 Озёренского участкового лесничества Дзержинского лесничества;

6) от точки 198 в общем восточном направлении до точки 223, расположенной на границе лесного квартала № 46 Озёренского участкового лесничества Дзержинского лесничества;

7) от точки 223 до узловой точки пересечения границ муниципальных образований "Дзержинский район", "Город Калуга", "Село Муромцево" (точка 243);

8) от точки 243 в восточном направлении до точки 256, расположенной южнее перекрестка дороги Калуга - Вязьма и автомобильной дороги М-3 "Украина";

9) от точки 256 в общем юго-восточном направлении по границам муниципальных образований "Бабынинский район" и "Город Калуга" до узловой точки пересечения границ муниципальных образований "Город Калуга", "Поселок Воротыньск" и "Село Муромцево" (точка 279);

10) от точки 279 в общем юго-западном направлении 4371 м по восточным границам лесных кварталов № 4, № 6 Пригородного участкового лесничества до точки 299;

- 11) от точки 299 в северо-западном общем направлении 2958 м по южной и западной границе лесного квартала № 6 Пригородного участкового лесничества до точки 309;
- 12) от точки 309 в западном общем направлении 450 м до автодороги М-3 "Украина" - Перемышль", пересекая автодорогу, 1956 м на северо-запад по отводу автодороги М-3 "Украина" - Перемышль" до точки 332;
- 13) от точки 332 в общем юго-восточном направлении 1192 м по границам сельскохозяйственных угодий до точки 343;
- 14) от точки 343 в общем юго-восточном направлении 2281 м, минуя ур. Бышовка и пересекая р. Бизика до угла лесного квартала № 9 Пригородного участкового лесничества, далее 852 м на юго-восток по восточной границе лесного квартала № 9 Пригородного участкового лесничества до точки 354;
- 15) от точки 354 на юго-запад, северо-запад, северо-восток 1957 м по южной, западной и северной границе лесного квартала № 9 Пригородного участкового лесничества, далее на северо-запад 901 м по центру русла р. Вежна до точки 468;
- 16) от точки 468 в общем юго-западном направлении 2745 м по границам сельскохозяйственных угодий и массивам леса до точки 485;
- 17) от точки 485 в общем юго-восточном направлении 1190 м по границам сельскохозяйственных угодий, пересекая высоковольтную линию электропередачи 110 кВ "Восток-Бабынино" до р. Тирекрея, далее 1020 м по руслу р. Тирекрея до точки 545;
- 18) от точки 545 на юго-восток 324 м по восточной границе садоводческого товарищества до точки 547;
- 19) от точки 547 в северо-восточном общем направлении 6417 м по отводу железной дороги "Москва - Киев" до точки 623;
- 20) от точки 623 на юго-восток 181 м, пересекая железную дорогу "Москва - Киев" до точки 626;
- 21) от точки 626 в юго-западном направлении вдоль железной дороги до точки 642;
- 22) от точки 642 в южном направлении до р. Высса, на юго-восток по реке до точки 684;
- 22) от точки 684 в общем южном направлении по границам муниципальных образований "Бабынинский район" и "Перемышльский район" до точки 701, расположенной у дороги Шамордино - Заболотье;
- 23) от точки 701 в общем юго-западном направлении до точки 766, расположенной у р. Высса;
- 24) от точки 766 в южном направлении вдоль р. Высса до точки 786;
- 25) от точки 786 в общем юго-западном направлении до узловой точки пересечения границ муниципальных образований "Перемышльский район", "Село Бабынино" и "Село Муромцево" (точка 880);
- 26) от точки 880 в общем северо-западном направлении 3587 м на р. Высса по границам сельскохозяйственных угодий, пересекая лесные массивы и проселочную дорогу "Мезенцево - Крутые Горы" до точки 910;
- 27) от точки 910 на северо-запад 789 м вдоль оврага до ручья без названия, далее 1124 м по центру русла ручья без названия до точки 971;

28) от точки 971 в общем северо-западном направлении 916 м по западной и северной границе лесного массива до точки 995;

29) от точки 995 в общем северном направлении 1626 м вдоль оврага и сельскохозяйственным угодий, минуя дер. Рассудово до автодороги "Бабынино – Воротынский - поворот Росва" (точка 1020);

30) от точки 1020 на восток 349 м вдоль отвода автодороги "Бабынино-Воротынский - поворот Росва" до точки 1029;

31) от точки 1029 в общем северо-западном направлении 1846 м, пересекая автодорогу "Бабынино-Воротынский-поворот Росва" по границам лесных массивов, минуя садоводческие участки до точки 1057;

32) от точки 1057 в общем западном направлении 2662 м по отводу железной дороги "Москва-Киев" и северным границам садоводческих товариществ до точки 1072;

33) от точки 1072 в юго-западном общем направлении 5671 м по отводу железной дороги "Москва-Киев" до узловой точки пересечения границ муниципальных образований "Село Бабынино", "Поселок Бабынино" и "Село Муромцево" (точка 1108);

34) от точки 1108 на северо-запад 1252 м пересекая железную дорогу "Москва-Киев", далее по границе пос. Бабынино, пересекая высоковольтную линию электропередачи 110 кВ "Восток-Бабынино" до автодороги М-3 "Украина" (точка 1115);

35) от точки 1115 в общем юго-западном направлении 2663 м по границе пос. Бабынино и отводу автодороги М-3 "Украина", пересекая автодорогу "Бабынино - Сабуровщино - Газопровод" до узловой точки пересечения границ муниципальных образований "Село Муромцево", "Поселок Бабынино" и "Село Сабуровщино" (точка 1140);

36) от точки 1140 на северо-восток 566 м по восточной границе лесного квартала № 32 Пригородного участкового лесничества, далее 532 м на северо-запад по северной границе лесного квартала № 32, далее на юго-запад 1031 м по западной границе лесного квартала № 32 до точки 1156;

37) от точки 1156 в общем северном направлении 3748 м от угла лесного квартала № 32 Пригородного участкового лесничества вдоль границ сельскохозяйственных угодий, через массив леса, пересекая автодорогу "Бабынино - Сабуровщино – Газопровод" до точки 1184;

38) от точки 1184 в северо-западном общем направлении 4325 м по границам сельскохозяйственных угодий, минуя ур. Каменка через лесной массив до узловой точки пересечения границ муниципальных образований "Село Муромцево", "Село Утешево" и "Село Сабуровщино" (точка 1220);

39) от точки 1220 в общем северо-восточном направлении 1468 м по отводу автодороги на с. Сабуровщино, пересекая автодорогу "Бабынино - Сабуровщино - Газопровод" - Утешево" до точки 1232;

40) от точки 1232 на север 358 м по отводу автодороги "Бабынино – Сабуровщино - Газопровод" - Утешево", далее 2749 м от перекрестка автодорог "Бабынино – Сабуровщино - Газопровод" - Утешево" и автодороги на с. Куракино в северо-восточном общем направлении минуя лесной квартал № 25 Пригородного участкового лесничества до точки 1274;

41) от точки 1274 в северо-восточном общем направлении 1514 м от автодороги на с. Куракино вдоль лесополосы до точки 1.

Список координат характерных точек границы  
сельского поселения "Село Муромцево"

№ точки	Координаты в системе МСК-40	
	X	Y
1	2	3
1	427381.49	1267058.60
24	427393.13	1268148.48
110	426461.49	1271718.62
154	430894.27	1273175.16
182	434060.14	1274746.94
198	433007.16	1277140.09
223	432736.26	1281107.26
243	431127.50	1281858.00
256	431413.65	1282838.82
279	428913.40	1284515.40
299	426004.04	1283674.83
309	427370.36	1282172.20
332	428823.57	1280471.73
343	428199.99	1279638.16
354	425448.30	1280167.61
468	426378.60	1279126.71
485	424129.77	1278415.02
545	423245.41	1279666.12
547	422934.80	1279757.27
623	424432.55	1285263.91
626	424299.54	1285386.32
642	422964.32	1284150.99
684	421857.12	1284265.32
701	419843.09	1283692.11
766	418983.55	1282036.03
786	417501.82	1281426.27
880	416971.20	1280330.62
910	417669.23	1277976.79
971	418711.87	1276695.32
995	419277.20	1276457.36
1020	419971.03	1276267.40
1029	420462.06	1276465.50
1057	421109.14	1275212.88
1072	421077.39	1272556.18
1108	417840.62	1267947.07
1115	418522.15	1266903.55

1140	416973.00	1264759.00
1156	416957.75	1264081.33
1184	419929.68	1263828.26
1220	422906.37	1263231.23
1232	424030.28	1264067.83
1274	426329.61	1265984.83

### Статья 3

Настоящий Закон вступает в силу через десять дней после его официального опубликования.

Губернатор  
Калужской области

г. Калуга  
27 февраля 2015 г.  
№ 695-03

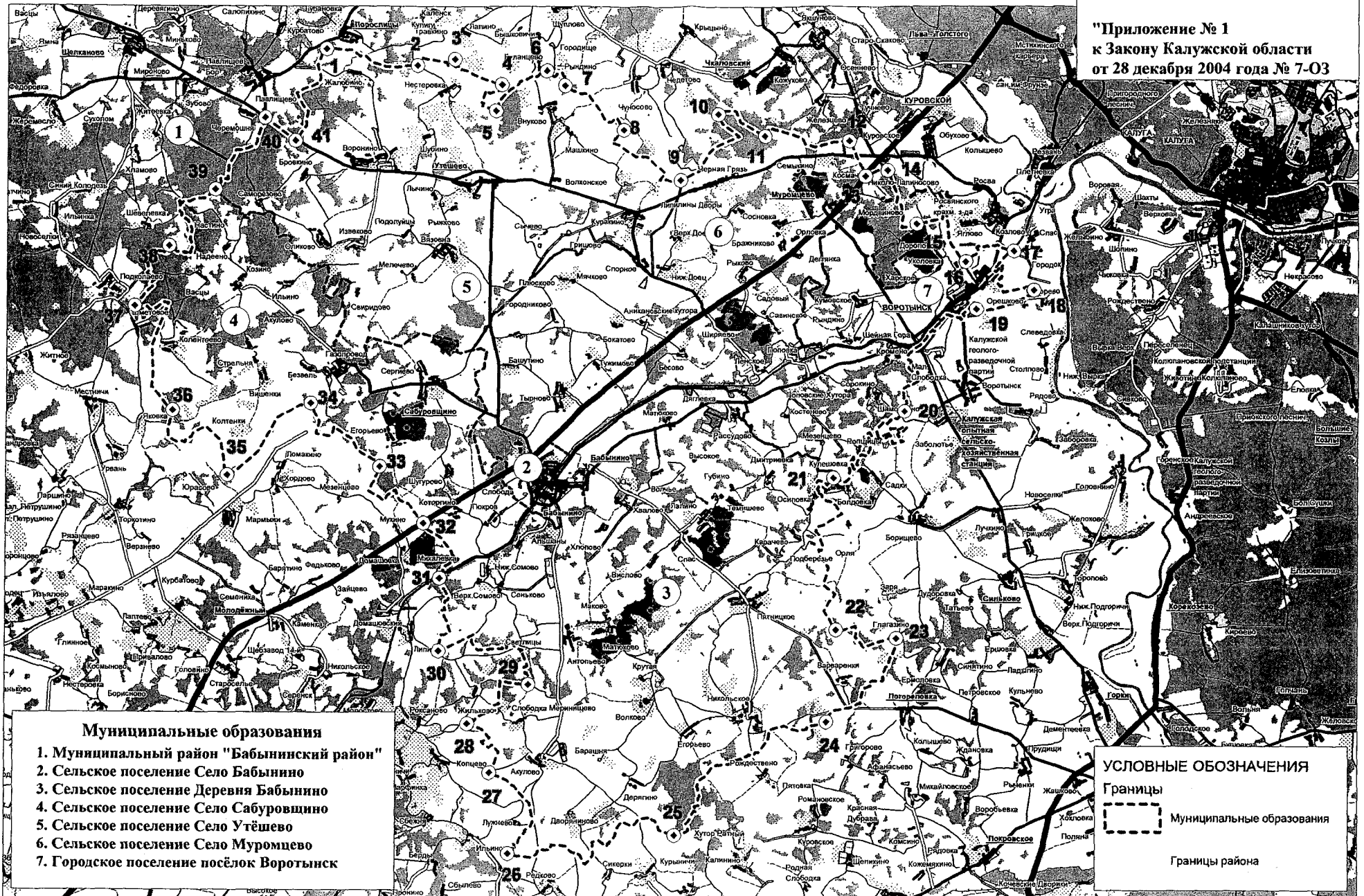


А.Д.Артамонов

**Карта(схема) границ муниципального района  
"Бабынинский район" Калужской области.**

Приложение 1  
к Закону Калужской области  
от 27 февраля 2015 г. № 695-03

"Приложение № 1  
к Закону Калужской области  
от 28 декабря 2004 года № 7-03



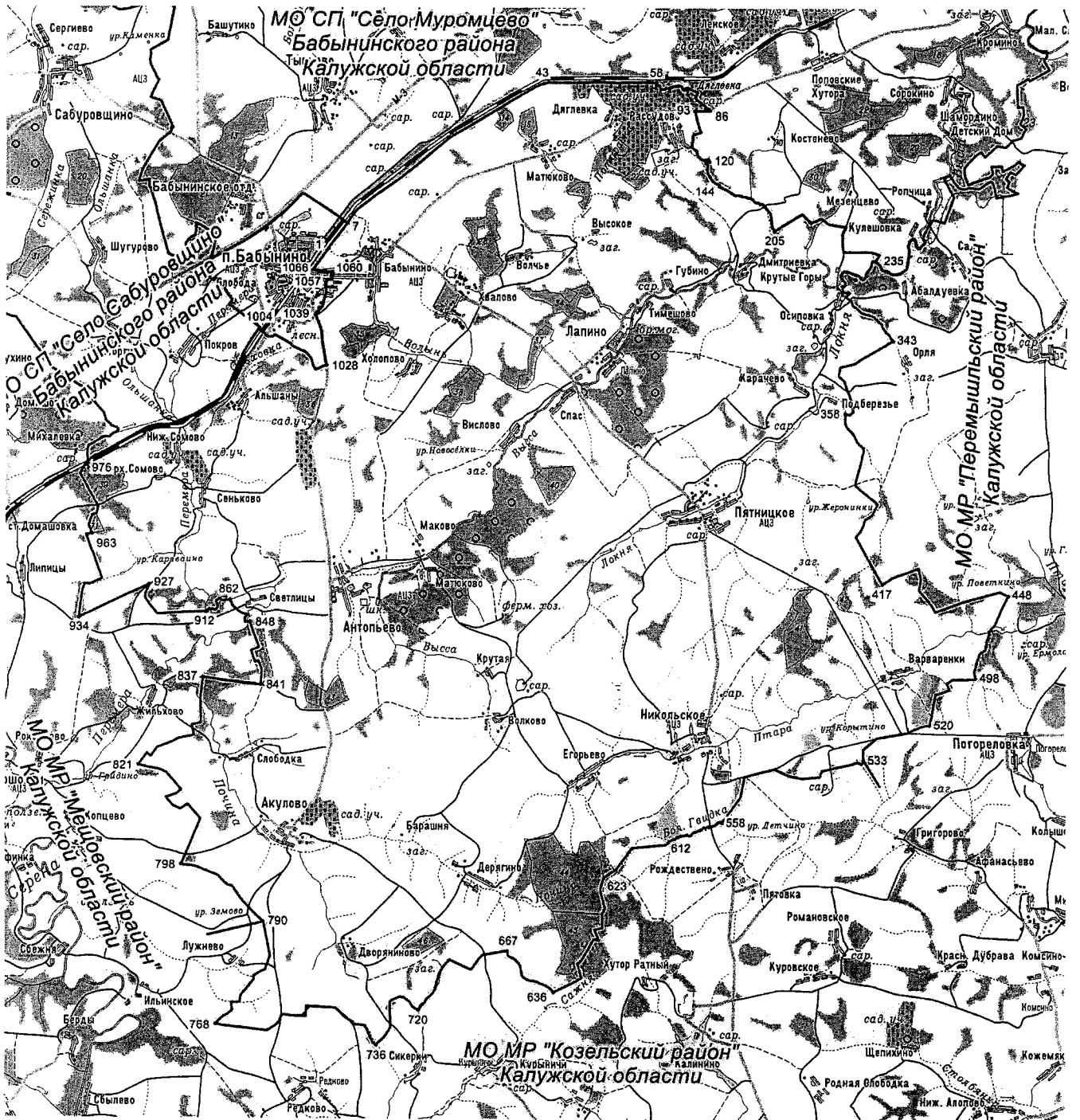
**Муниципальные образования**

1. Муниципальный район "Бабынинский район"
2. Сельское поселение Село Бабынино
3. Сельское поселение Деревня Бабынино
4. Сельское поселение Село Сабуровшино
5. Сельское поселение Село Утёшево
6. Сельское поселение Село Муромцево
7. Городское поселение посёлок Воротынский

**УСЛОВНЫЕ ОБОЗНАЧЕНИЯ**

- Границы
- Муниципальные образования
- Границы района

Карта (схема) границ муниципального образования сельское поселение «Село Бабынино»

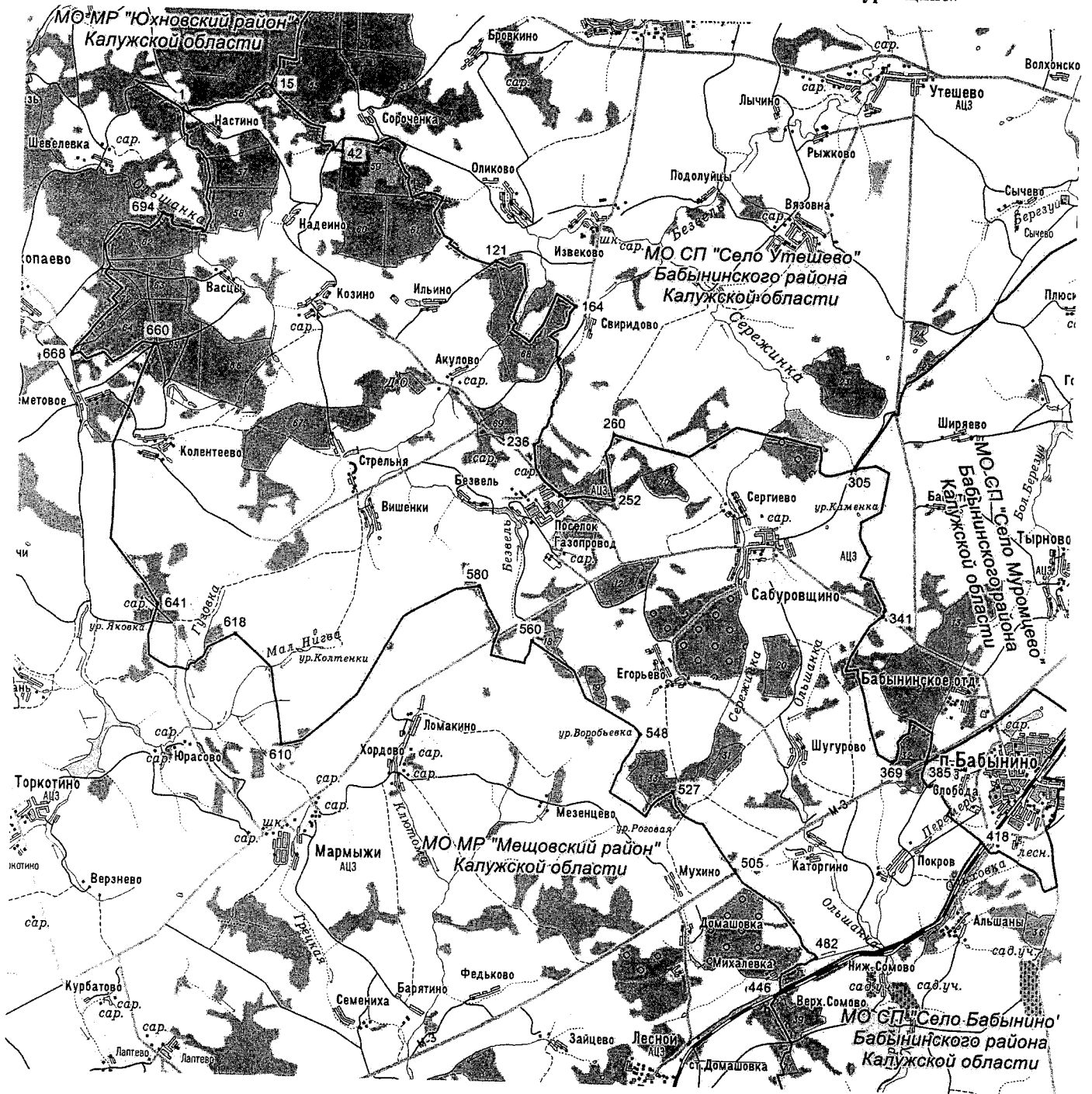




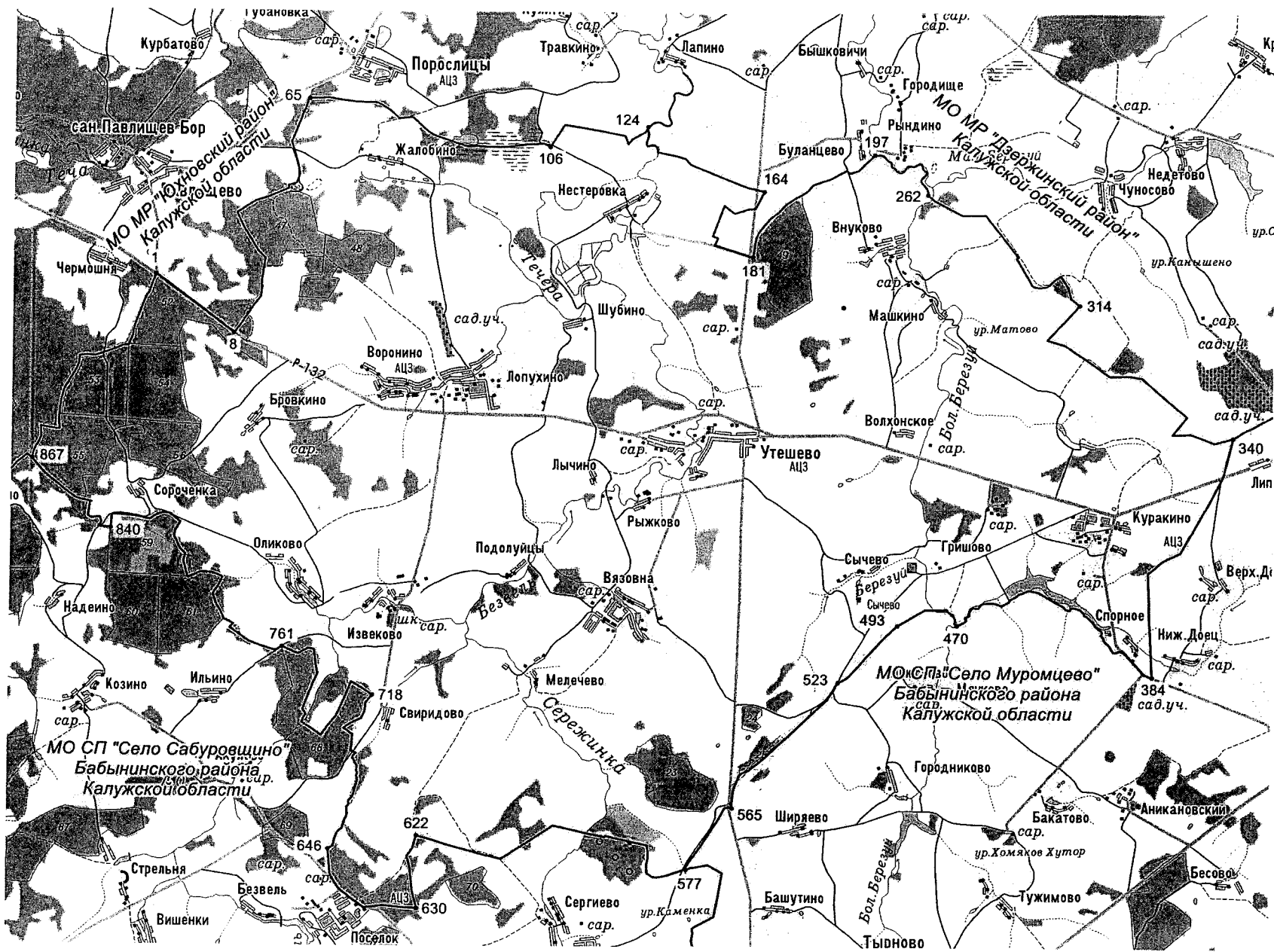
Карта (схема) границ муниципального образования сельское поселение «Посёлок Бабынино»



Карта (схема) границ муниципального образования сельское поселение «Село Сабуровщино»

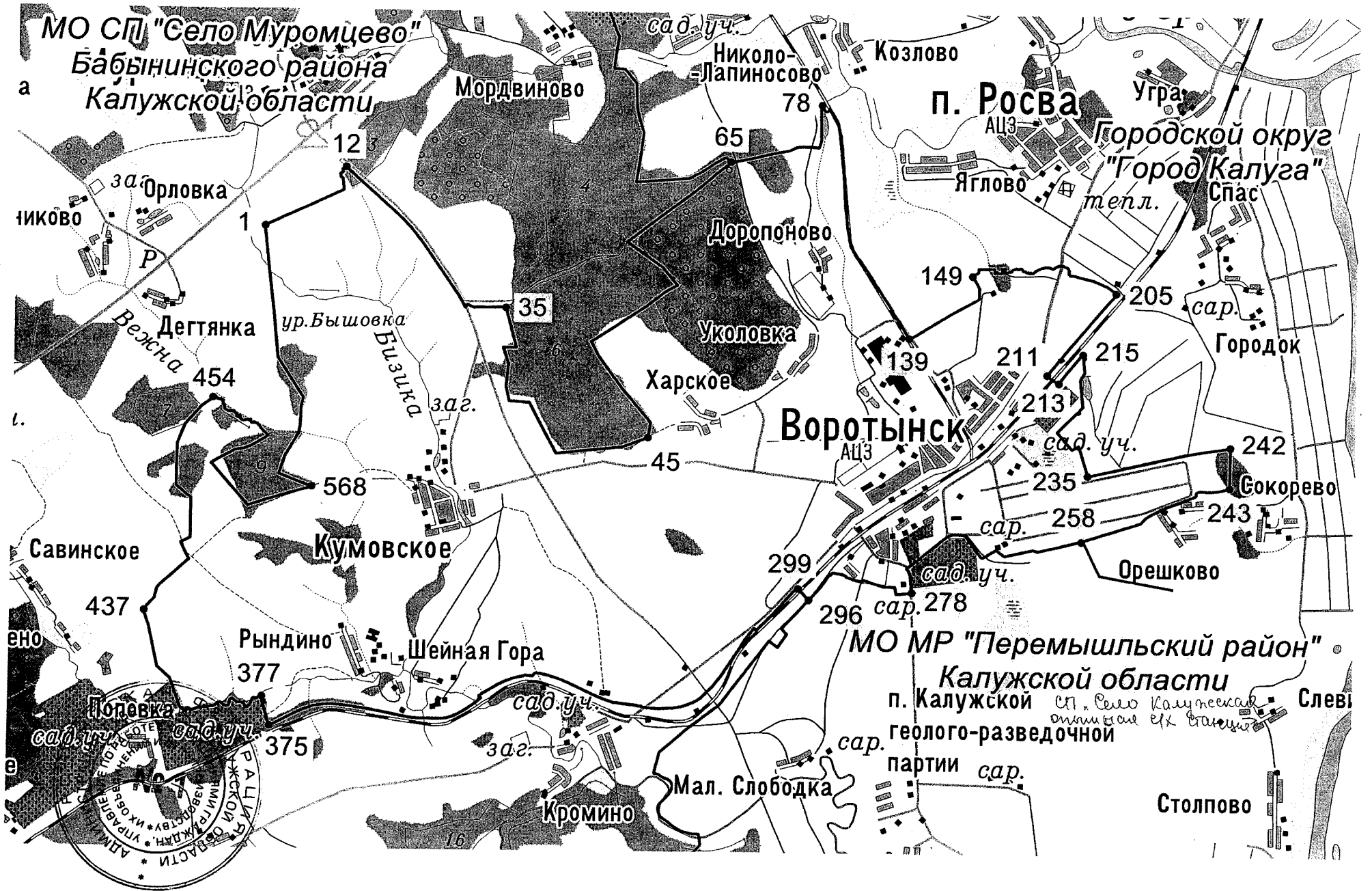


Карта (схема) границ муниципального образования сельское поселение «Село Утешево»





Карта (схема) границ муниципального образования городское поселение «Посёлок Воротынский»





ЗАКОНОДАТЕЛЬНОЕ СОБРАНИЕ КАЛУЖСКОЙ ОБЛАСТИ

ПОСТАНОВЛЕНИЕ

19 февраля 2015 г.

№ 1320

О Законе Калужской области "О внесении изменений в Закон Калужской области  
"О внесении изменений в Закон Калужской области  
"Об установлении границ муниципальных образований, расположенных на территории административно-территориальных единиц "Бабынинский район", "Боровский район", "Дзержинский район", "Жиздринский район", "Жуковский район", "Износковский район", "Козельский район", "Малоярославецкий район", "Мосальский район", "Ферзиковский район", "Хвастовичский район", "Город Калуга", "Город Обнинск", и наделении их статусом городского поселения, сельского поселения, городского округа, муниципального района"

Законодательное Собрание Калужской области **ПОСТАНОВЛЯЕТ:**

1. Принять Закон Калужской области "О внесении изменений в Закон Калужской области "О внесении изменений в Закон Калужской области "Об установлении границ муниципальных образований, расположенных на территории административно-территориальных единиц "Бабынинский район", "Боровский район", "Дзержинский район", "Жиздринский район", "Жуковский район", "Износковский район", "Козельский район", "Малоярославецкий район", "Мосальский район", "Ферзиковский район", "Хвастовичский район", "Город Калуга", "Город Обнинск", и наделении их статусом городского поселения, сельского поселения, городского округа, муниципального района".

2. Направить принятый Закон Губернатору Калужской области для подписания и официального опубликования.

3. Настоящее постановление вступает в силу со дня его принятия.

Председатель  
Законодательного Собрания



В.С.Бабурин

