



**СЛУЖБА ГОСУДАРСТВЕННОЙ ОХРАНЫ ОБЪЕКТОВ
КУЛЬТУРНОГО НАСЛЕДИЯ КАЛИНИНГРАДСКОЙ ОБЛАСТИ**

П Р И К А З

25 марта 2026 г. № 102
Калининград

**О включении выявленного объекта культурного наследия
в единый государственный реестр объектов культурного наследия
(памятников истории и культуры) народов Российской Федерации
в качестве объекта культурного наследия местного (муниципального)
значения «Памятный знак в честь подвига советских артиллеристов»,
1945 год, 2005 год, Калининградская область, Неманский муниципальный
округ, поселок Ульяново, северная окраина, и об утверждении предмета
охраны объекта культурного наследия, границ и режима использования
территории объекта культурного наследия**

В соответствии с Федеральным законом от 25 июня 2002 года № 73-ФЗ «Об объектах культурного наследия (памятниках истории и культуры) народов Российской Федерации», постановлением Правительства Калининградской области от 02 декабря 2014 года № 804 «О Службе государственной охраны объектов культурного наследия Калининградской области», с актом государственной историко-культурной экспертизы, проведенной аттестованным государственным экспертом Бубликом В.Н., **п р и к а з ы в а ю:**

1. Включить в единый государственный реестр объектов культурного наследия (памятников истории и культуры) народов Российской Федерации (далее – единый реестр) в качестве объекта культурного наследия местного (муниципального) значения памятник «Памятный знак в честь подвига советских артиллеристов», 1945 год, 2005 год, Калининградская область, Неманский муниципальный округ, поселок Ульяново, северная окраина (далее – объект культурного наследия).

2. Исключить из перечня выявленных объектов культурного наследия, утвержденного приказом Службы государственной охраны объектов культурного наследия Калининградской области от 28 марта 2011 года № 17 «О выявленных объектах культурного наследия», объект: «Памятный знак в честь советских артиллеристов 1-го батальона 671-го стрелкового полка 221-й Мариупольской Краснознаменной дивизии 39-й армии», 2005 год, Калининградская область, Неманский район, Лунинское сельское поселение, поселок Ульяново, на холме около поселка.».

3. Утвердить прилагаемые предметы охраны объекта культурного наследия.

4. Утвердить прилагаемые границы и режим использования территории объекта культурного наследия.

5. Первому заместителю руководителя (директора) Службы государственной охраны объектов культурного наследия Калининградской области (Ефимовой О.А.):

1) направить копию настоящего приказа в администрацию муниципального образования «Неманский муниципальный округ Калининградской области»;

2) обеспечить направление сведений об объекте культурного наследия в Управление Федеральной службы государственной регистрации, кадастра и картографии по Калининградской области для внесения в Единый государственный реестр недвижимости;

3) направить копию настоящего приказа в государственное бюджетное учреждение Калининградской области «Центр кадастровой оценки и мониторинга недвижимости» в целях размещения актуальной информации в государственной информационной системе Калининградской области «Обеспечение градостроительной деятельности на территории Калининградской области с функциями автоматизированной информационно-аналитической поддержки осуществления полномочий в области градостроительной деятельности»;

4) обеспечить направление в Министерство культуры Российской Федерации заявления о регистрации в едином реестре объекта культурного наследия;


5) подготовить лицам, являющимся собственниками или иными законными владельцами объекта культурного наследия, уведомление о включении в единый реестр объекта культурного наследия.

6. Контроль исполнения настоящего приказа оставляю за собой.

7. Приказ подлежит государственной регистрации.

8. Приказ вступает в силу по истечении десяти дней после дня его официального опубликования.

Руководитель (директор)



Е.А. Маслов

УТВЕРЖДЕНЫ

приказом Службы государственной
охраны объектов культурного
наследия Калининградской области
от 25 марта 2026 года № 102

ПРЕДМЕТЫ ОХРАНЫ


**объекта культурного наследия местного (муниципального) значения
«Памятный знак в честь подвига советских артиллеристов», 1945 год, 2005 год, Калининградская область,
Неманский муниципальный округ, поселок Ульяново, северная окраина**

Особенностями объекта культурного наследия местного (муниципального) значения «Памятный знак в честь подвига советских артиллеристов», 1945 год, 2005 год, Калининградская область, Неманский муниципальный округ, поселок Ульяново, северная окраина (далее – ОКН «Памятный знак», Памятник), являющимися основаниями для включения его в единый государственный реестр объектов культурного наследия (памятников истории и культуры) народов Российской Федерации и подлежащих обязательному сохранению (предметы охраны), являются:

2. Объемно-пространственное построение территории
Композиция
воинского мемориала



Вид на памятный знак от дороги.




Вид с востока.

Памятный знак расположен по центральной оси на западной стороне а прямоугольной в плане площадке. Площадка имеет замощение и ограждение. Вход устроен с восточной стороны.
К площадке от дороги ведет замощенная дорожка.



Вид с запада.




Вид с севера.



Вид с юга.

3. Памятный знак (материал, художественное оформление, размеры, текст эпитафии)




Вид с востока.

Памятный знак представляет собой установленный вертикально валун. На лицевой плоскости укреплены четыре мемориальных плиты. Слева выбита чаша Вечного огня.



Вид с запада.

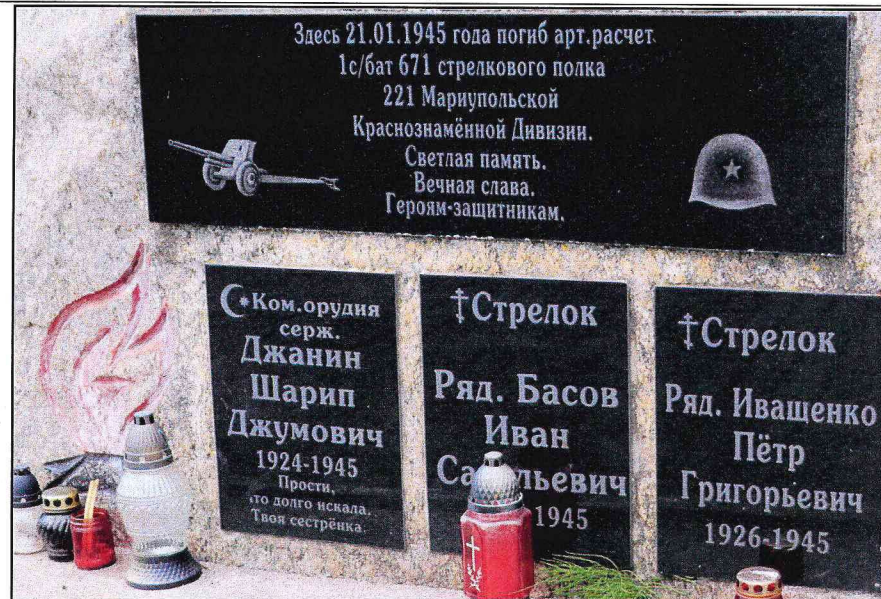


Вид с севера.



Вид с юга.

3.1. Мемориальные плиты с эпитафиями (материал, тексты эпитафий)



Четыре мемориальных плиты с эпитафией и именами погибших артиллеристов. Плиты выполнены из черного полированного гранита.

Первая мемориальная плита с эпитафией: «Здесь 21.01.1945 погиб артиллерийский расчет 1-го стрелкового батальона 671-го стрелкового полка 221-й Мариупольской Краснознаменной дивизии. Светлая память. Вечная слава. Героям-защитникам».

Слева выгравирована 45-мм пушка, справа – каска с пятиконечной звездой.

На трех мемориальных плитах увековечены имена воинов-артиллеристов:

На первой плите эпитафия:

«Командир орудия сержант Джанин Шарип Джумович» (1924-1945)

Ниже надпись «Прости, что долго искала. Твоя сестренка».

На второй плите эпитафия:

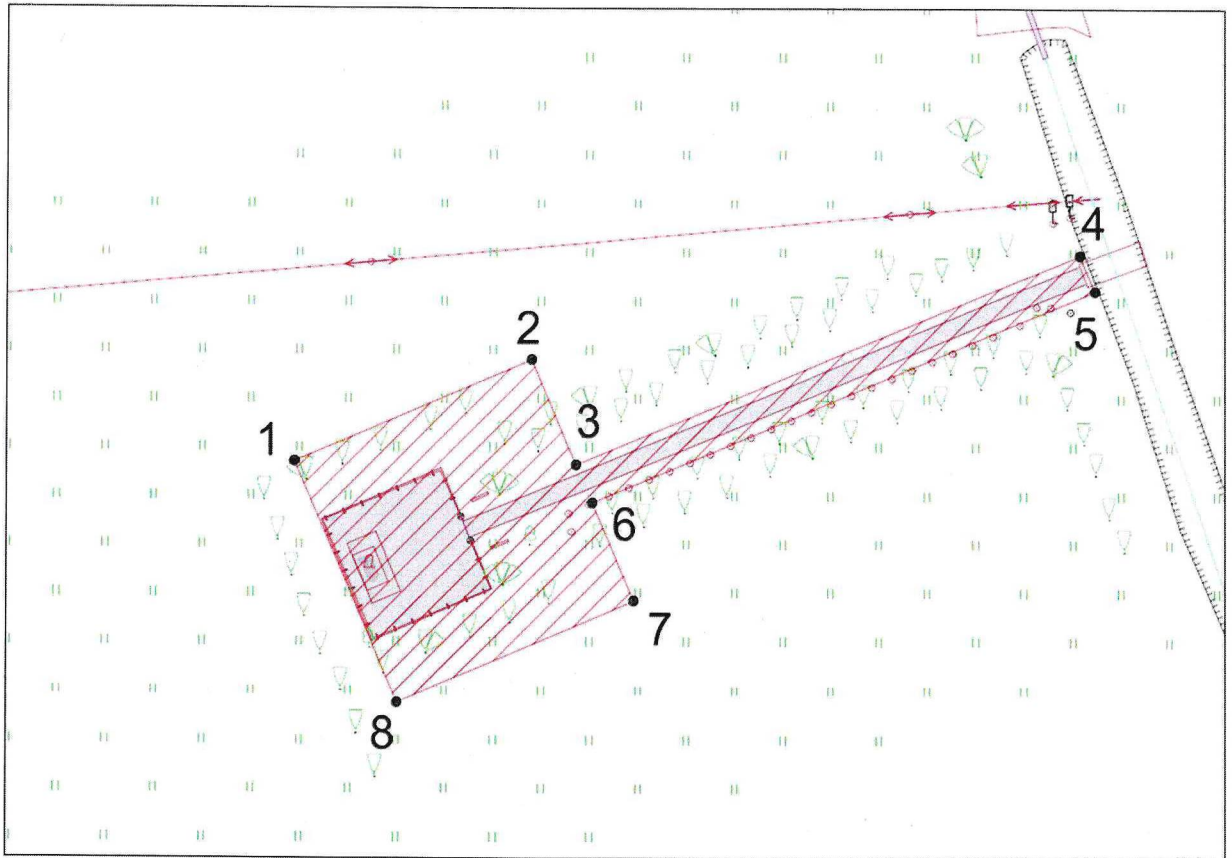
«Стрелок рядовой Басов Иван Савельевич (1907-1945)»

На третьей плите эпитафия:

«Стрелок рядовой Иващенко Петр Григорьевич (1926-1945)».

Г Р А Н И Ц Ы территории ОКН «Памятный знак»

Глава 1. Схема границ территории ОКН «Памятный знак»



Глава 2. Каталог координат характерных точек границы территории ОКН «Памятный знак»

Таблица 2

№ п/п	Номер характерной точки	Координата		Средняя квадратическая погрешность местоположения характерных точек, м
		X	Y	
1	1	367 746,300	1 290 864,620	0,1
2	2	367 754,150	1 290 883,020	0,1
3	3	367 746,060	1 290 886,460	0,1
4	4	367 762,226	1 290 925,561	0,1
5	5	367 759,457	1 290 926,733	0,1
6	6	367 743,140	1 290 887,730	0,1
7	7	367 735,590	1 290 890,940	0,1
8	8	367 727,740	1 290 872,540	0,1
9	1	367 746,300	1 290 864,620	0,1

Глава 3. Режим использования территории ОКН «Памятный знак»

1. В границах территории объекта культурного наследия запрещается:

1) строительство объектов капитального строительства;

2) увеличение объемно-пространственных характеристик объектов капитального строительства, существующих на территории объекта культурного наследия;

3) проведение земляных, строительных, мелиоративных и иных работ, за исключением работ по сохранению объекта культурного наследия или его отдельных элементов, сохранению историко-градостроительной или природной среды объекта культурного наследия;

4) ведение хозяйственной деятельности, не направленной на обеспечение функционирования объекта культурного наследия в современных условиях;

5) ведение хозяйственной деятельности, противоречащей требованиям обеспечения сохранности объекта культурного наследия.

2. В границах территории объекта культурного наследия разрешается:

1) проведение работ по сохранению объекта культурного наследия;

2) проведение работ по сохранению историко-градостроительной или природной среды объекта культурного наследия;

3) ведение хозяйственной деятельности, не противоречащей требованиям обеспечения сохранности объекта культурного наследия и позволяющей обеспечить функционирование объекта культурного наследия в современных условиях.
