



**МИНИСТЕРСТВО ПРИРОДНЫХ РЕСУРСОВ И ЭКОЛОГИИ
КАЛИНИНГРАДСКОЙ ОБЛАСТИ**

П Р И К А З

17 сентября 2024 г. № 342
Калининград

**Об установлении границ и режима зон санитарной охраны источников
питьевого и хозяйственно-бытового водоснабжения**

В соответствии со ст. 18 Федерального закона от 30 марта 1999 года № 52-ФЗ «О санитарно-эпидемиологическом благополучии населения», ст.ст. 106, 107 Земельного кодекса Российской Федерации, Федеральным законом от 27 июля 2010 года № 210-ФЗ «Об организации предоставления государственных и муниципальных услуг», пп. 16 п. 18 положения о Министерстве природных ресурсов и экологии Калининградской области, утвержденного постановлением Правительства Калининградской области от 23 ноября 2015 года № 642 «Об утверждении положения о Министерстве природных ресурсов и экологии Калининградской области», приказом Министерства природных ресурсов и экологии Калининградской области от 04 марта 2020 года № 86 «Об утверждении административного регламента предоставления Министерством природных ресурсов и экологии Калининградской области государственной услуги по утверждению проектов округов и зон санитарной охраны водных объектов, используемых для питьевого и хозяйственно-бытового водоснабжения и в лечебных целях, и установлению границ и режима зон санитарной охраны источников питьевого и хозяйственно-бытового водоснабжения», на основании заявления от 24 июля 2024 года № 9983-ОС Акционерного общества «Россети Янтарь» (далее – АО «Россети Янтарь») (ОГРН 1023900764832, ИНН 3903007130) **п р и к а з ы в а ю :**

1. В соответствии с проектом зон санитарной охраны «Проект зон санитарной охраны источника водоснабжения АО «Россети Янтарь», расположенного по адресу: г. Гурьевск, ул. Калининградское шоссе, д. 15А»,

расположенной в Муниципальном образовании «Гурьевский муниципальный округ» Калининградской области, экспертным заключением выданным ФБУЗ «Центра гигиены и эпидемиологии в Калининградской области» от 21 декабря 2023 года № Э.1476.1919.К.Д.20, санитарно-эпидемиологическим заключением Управления Роспотребнадзора по Калининградской области от 11 марта 2024 года № 39.КС.12.000.Т.000124.03.24, представленными каталогами координат зон поясов санитарной охраны источника питьевого и хозяйственно-бытового водоснабжения установить:

1) согласно приложению № 1 к настоящему приказу границы зон санитарной охраны источника питьевого и хозяйственно-бытового водоснабжения АО «Россети Янтарь» скважина № 25А, эксплуатационный дебит ($Q - 10 \text{ м}^3/\text{сутки}$), место расположения источника питьевого и хозяйственно-бытового водоснабжения Муниципальное образование «Гурьевский муниципальный округ» Калининградской области г. Гурьевск ул. Калининградское шоссе д. 15А на земельном участке с кадастровым номером 39:03:010013:31 площадью 12 885 кв. м.

2) режим зон санитарной охраны источника питьевого и хозяйственно-бытового водоснабжения АО «Россети Янтарь» согласно приложению № 2 к настоящему приказу.

2. Для внесения сведений в государственный кадастр недвижимости АО «Россети Янтарь» в срок, не превышающий 60 дней с момента получения настоящего приказа, представить в Министерство природных ресурсов и экологии Калининградской области карты (планы) зон поясов санитарной охраны источника питьевого и хозяйственно-бытового водоснабжения, оформленные в соответствии с постановлением Правительства Российской Федерации от 30 июля 2009 года № 621 «Об утверждении формы карты (плана) объекта землеустройства и требований к ее составлению» и с соблюдением требований к формату таких документов, установленных постановлением Правительства Российской Федерации от 31 декабря 2015 года № 1532 «Об утверждении Правил предоставления документов, направляемых или предоставляемых в соответствии с частями 1, 3 - 13, 15, 15 (1), 15.2 статьи 32 Федерального закона «О государственной регистрации недвижимости» в федеральный орган исполнительной власти (его территориальные органы), уполномоченный Правительством Российской Федерации на осуществление государственного кадастрового учета, государственной регистрации прав, ведение Единого государственного реестра недвижимости и предоставление сведений, содержащихся в Едином государственном реестре недвижимости».

3. Правообладателем сооружений, в связи с размещением которых

принимается решение об установлении границ и режима зон санитарной охраны источников питьевого и хозяйственно-бытового водоснабжения, является АО «Россети Янтарь».

Правообладатель обязан возместить убытки, причиненные в связи с установлением зон с особыми условиями использования территории, в соответствии со статьей 57.1 Земельного кодекса Российской Федерации.

4. Требование о возмещении убытков может быть направлено лицами, указанными в пункте 2 статьи 57.1 Земельного кодекса Российской Федерации, правообладателю сооружения в срок не более чем пять лет со дня установления, изменения зоны с особыми условиями использования территории либо со дня, когда указанные лица узнали или должны были узнать об установлении, изменении зоны с особыми условиями использования территории (пункт 13 статьи 57.1 Земельного кодекса Российской Федерации).

5. Начальнику отдела водопользования департамента недропользования и водопользования И.В. Панкратову, а в его отсутствие лицу, исполняющему его обязанности, обеспечить:

1) публикацию настоящего приказа на официальном сайте Министерства природных ресурсов и экологии Калининградской области;


2) направление документов для внесения сведений в государственный кадастр недвижимости об установлении границ зон с особыми условиями использования территорий в филиал федерального государственного бюджетного учреждения «Федеральная кадастровая палата Федеральной службы государственной регистрации, кадастра и картографии» по Калининградской области, после получения данных, указанных в п. 2 настоящего приказа;

3) направление координат зон санитарной охраны источника питьевого водоснабжения формате MID/MIF в администрацию муниципального образования Калининградской области, на территории которого расположен объект водоснабжения, после внесения сведений в государственный кадастр недвижимости.

6. Контроль за исполнением настоящего приказа оставляю за собой.

7. Приказ вступает в силу со дня подписания и подлежит официальному опубликованию.

И.о. министра



В.С. Васюнин

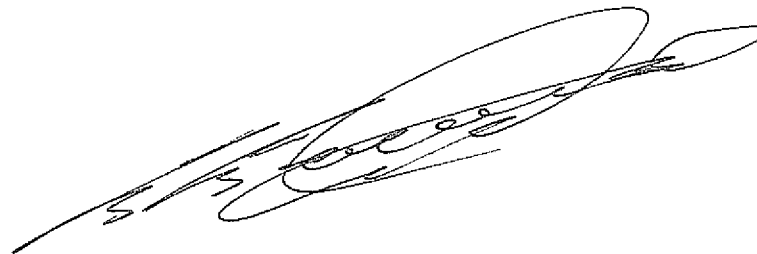
Приложение № 1
к приказу Министерства природных
ресурсов
и экологии Калининградской области
от 17 сентября 2024 года № 342

**Границы зон санитарной охраны источника питьевого и хозяйственно-бытового водоснабжения
АО «Россети Янтарь»**

№ п/п	Наименование источника	I пояс зоны санитарной охраны				II пояс зоны санитарной охраны				III пояс зоны санитарной охраны							
		границы, м	Поворотные точки, МСК 39			границы, м	Поворотные точки, МСК 39			границы, м	Поворотные точки, МСК 39						
			№	координаты			№	координаты			№	координаты					
				X	Y			X	Y			X	Y				
1	2	3	4	5	6	7	8	9	10	11	12	13	14				
1	Скважина № 25А	Размер ЗСО составляет 20,0 x 30,0 x 20,0 x 30,0 м с расстоянием от скважины до границы: - в северо-западном направлении – 15 м; - северо-восточном - 13 м; - в юго-восточном - 5 м; - юго-западном - 17 м.	1	362236.15	1196652.09	Размер ЗСО составляет 30,0 x 30,0 м.	1	362245.54	1196660.16	Размер ЗСО составляет 196,0x196,0 м.	1	362336.77	1196586.29				
			2	362247.90	1196679.69				2		362242.41	1196689.99			2	362316.28	1196781.22
			3	362229.50	1196687.52				3		362212.57	1196686.86			3	362121.35	1196760.73
			4	362217.75	1196659.92				4		362215.71	1196657.02			4	362141.84	1196565.80

Санитарно-защитная полоса водовода по обе стороны от водовода – 10,0 метров.

И.о. министра



В.С. Васюнин

**Режим зон санитарной охраны источника питьевого
и хозяйственно-бытового водоснабжения
АО «Россети Янтарь»**

1. На земельные участки, входящие в **I пояс зоны санитарной охраны**, налагаются следующие ограничения (обременения):

1) территория первого пояса зоны санитарной охраны должна быть спланирована для отвода поверхностного стока за ее пределы, озеленена, ограждена и обеспечена охраной; дорожки к сооружениям должны иметь твердое покрытие;

2) не допускается посадка высокоствольных деревьев, все виды строительства, не имеющие непосредственного отношения к эксплуатации, реконструкции и расширению водопроводных сооружений, в том числе прокладка трубопроводов различного назначения, размещение жилых и хозяйственно-бытовых зданий, проживание людей, применение ядохимикатов и удобрений;

3) здания должны быть оборудованы канализацией с отведением сточных вод в ближайшую систему бытовой или производственной канализации, или на местные станции очистных сооружений, расположенные за пределами первого пояса зоны санитарной охраны с учетом санитарного режима на территории второго пояса;

4) в исключительных случаях при отсутствии канализации должны устраиваться водонепроницаемые приемники нечистот и бытовых отходов, расположенные в местах, исключающих загрязнение территории первого пояса зоны санитарной охраны при их вывозе;

5) водопроводные сооружения, расположенные в первом поясе зоны санитарной охраны, должны быть оборудованы с учетом предотвращения возможности загрязнения питьевой воды через оголовки и устья скважин, люки и переливные трубы резервуаров и устройства заливки насосов;

6) все водозаборы должны быть оборудованы аппаратурой для систематического контроля соответствия фактического дебита при эксплуатации водопровода проектной производительности, предусмотренной при его проектировании и обосновании границ зоны санитарной охраны.

2. На земельные участки, входящие во **II пояс зоны санитарной охраны**, налагаются следующие ограничения (обременения):

1) выявление, тампонирование или восстановление всех старых, бездействующих, дефектных или неправильно эксплуатируемых скважин, представляющих опасность в части возможности загрязнения водоносных горизонтов;

2) бурение новых скважин и новое строительство, связанное с нарушением почвенного покрова, производится при обязательном согласовании с центром государственного санитарно-эпидемиологического надзора;

3) запрещение закачки отработанных вод в подземные горизонты, подземного складирования твердых отходов и разработки недр земли;

4) запрещение размещения складов горюче-смазочных материалов, ядохимикатов и минеральных удобрений, накопителей промстоков, шламохранилищ и других объектов, обуславливающих опасность химического загрязнения подземных вод;

5) размещение таких объектов допускается в пределах третьего пояса зоны санитарной охраны только при использовании защищенных подземных вод, при условии выполнения специальных мероприятий по защите водоносного горизонта от загрязнения при наличии санитарно-эпидемиологического заключения центра государственного санитарно-эпидемиологического надзора, выданного с учетом заключения органов геологического контроля;

6) своевременное выполнение необходимых мероприятий по санитарной охране поверхностных вод, имеющих непосредственную гидрологическую связь с используемым водоносным горизонтом, в соответствии с гигиеническими требованиями к охране поверхностных вод;

7) не допускается:

а) размещение кладбищ, скотомогильников, полей ассенизации, полей фильтрации, навозохранилищ, силосных траншей, животноводческих и птицеводческих предприятий и других объектов, обуславливающих опасность микробного загрязнения подземных вод;

б) применение удобрений и ядохимикатов;

в) рубка леса главного пользования и реконструкции;

8) выполнение мероприятий по санитарному благоустройству территории населенных пунктов и других объектов (оборудование канализацией, устройство водонепроницаемых выгребов, организация отвода поверхностного стока и др.).

3. На земельные участки, входящие в **III пояс зоны санитарной**

охраны, налагаются следующие ограничения (обременения).

1) выявление, тампонирование или восстановление всех старых, бездействующих, дефектных или неправильно эксплуатируемых скважин, представляющих опасность в части возможности загрязнения водоносных горизонтов;

2) бурение новых скважин и новое строительство, связанное с нарушением почвенного покрова, производится при обязательном согласовании с центром государственного санитарно-эпидемиологического надзора;

3) запрещение закачки отработанных вод в подземные горизонты, подземного складирования твердых отходов и разработки недр земли;

4) запрещение размещения складов горюче-смазочных материалов, ядохимикатов и минеральных удобрений, накопителей промстоков, шламохранилищ и других объектов, обуславливающих опасность химического загрязнения подземных вод;

5) размещение таких объектов допускается в пределах третьего пояса ЗСО только при использовании защищенных подземных вод, при условии выполнения специальных мероприятий по защите водоносного горизонта от загрязнения при наличии санитарно-эпидемиологического заключения центра государственного санитарно-эпидемиологического надзора, выданного с учетом заключения органов геологического контроля;

6) своевременное выполнение необходимых мероприятий по санитарной охране поверхностных вод, имеющих непосредственную гидрологическую связь с используемым водоносным горизонтом, в соответствии с гигиеническими требованиями к охране поверхностных вод.


4. На земельные участки, входящие в **зону санитарно-защитной полосы водовода**, налагаются следующие ограничения (обременения):

1) в пределах санитарно-защитной полосы водовода должны отсутствовать источники загрязнения почвы и грунтовых вод;

2) не допускается прокладка водоводов по территории свалок, полей ассенизации, полей фильтрации, полей орошения, кладбищ, скотомогильников, а также прокладка магистральных водоводов по территории промышленных и сельскохозяйственных предприятий.

5. Другие ограничения, предусмотренные законодательством Российской Федерации.

И.о. министра



В.С. Васюнин