



Государственная регистрация
от 23.07.2024 № ГР/598/2024

**МИНИСТЕРСТВО ГРАДОСТРОИТЕЛЬНОЙ ПОЛИТИКИ
КАЛИНИНГРАДСКОЙ ОБЛАСТИ**

П Р И К А З

18 июля 2024 г. № 242
Калининград

**О внесении изменений
в генеральный план муниципального образования
«Багратионовский городской округ» Калининградской области
в части изменения границы поселка Раздольное**

В соответствии со статьями 9, 23, 24 и 25 Градостроительного кодекса Российской Федерации, статьей 1 Закона Калининградской области от 30 ноября 2016 года № 19 «О перераспределении полномочий в области градостроительной деятельности между органами государственной власти Калининградской области и органами местного самоуправления муниципальных образований Калининградской области», подпунктом 21 пункта 11 положения о Министерстве градостроительной политики Калининградской области, утвержденного постановлением Правительства Калининградской области от 03 марта 2022 года № 107 **п р и к а з ы в а ю:**

1. Утвердить прилагаемые изменения, которые вносятся в генеральный план муниципального образования «Багратионовский городской округ» Калининградской области, утвержденный постановлением Правительства Калининградской области от 19 ноября 2018 года № 698 (с изменениями, утвержденными постановлениями от 18 октября 2019 года № 704, от 28 июля 2020 года № 524, приказами Министерства градостроительной политики Калининградской области от 23 декабря 2022 года № 533, от 29 марта 2024 года № 109), в части изменения границы населенного пункта поселка Раздольное.

2. Данный нормативный правовой акт подлежит государственной регистрации.

3. Приказ вступает в силу по истечении десяти дней после дня его официального опубликования.

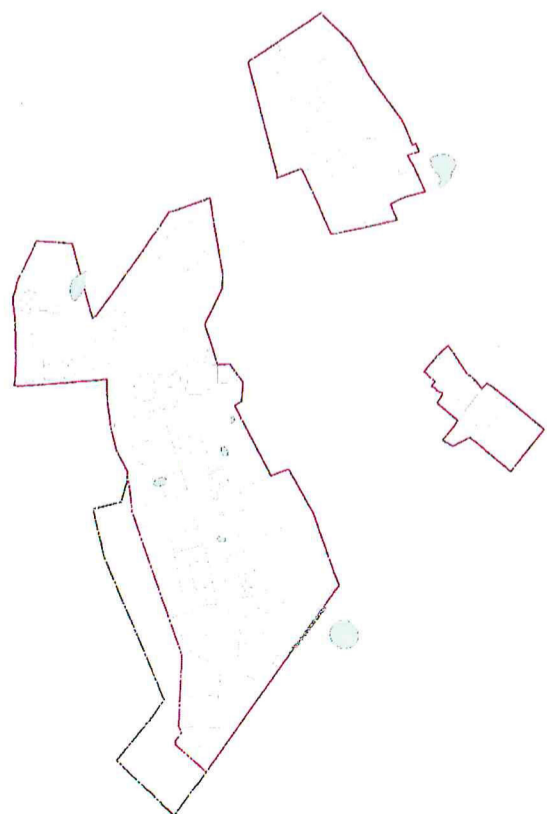
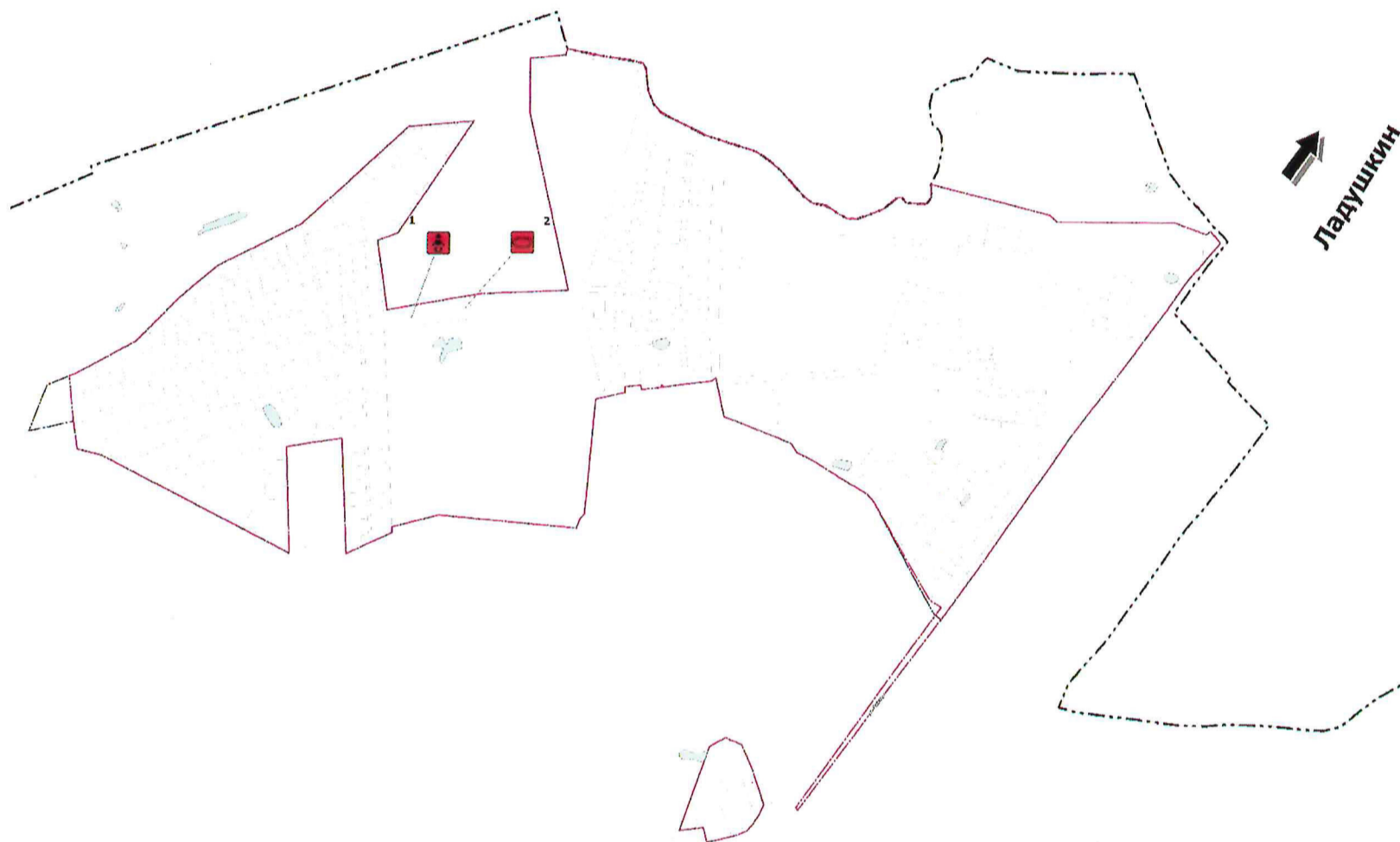
Исполняющая обязанности
министра

А.И. Пабула

**ИЗМЕНЕНИЯ,
которые вносятся в генеральный план муниципального образования
«Багратионовский городской округ» Калининградской области»**

1. Графическое изображение карты планируемого размещения объектов местного значения муниципального округа в области физической культуры и массового спорта: муниципальные здания и сооружения для проведения официальных физкультурно-оздоровительных и спортивных мероприятий; иные объекты физической культуры и массового спорта, находящиеся в собственности муниципального округа. Карта планируемого размещения объектов местного значения муниципального округа в области образования. Карта планируемого размещения объектов местного значения в области здравоохранения. Карта планируемого размещения объектов, необходимых для создания условий для развития туризма, на территории муниципального округа; объектов местного значения в области культуры и искусства, находящихся в собственности муниципального округа: муниципальные библиотеки, парки культуры, объекты для развития местного традиционного народного художественного творчества и промыслов в части изменения границы поселка Раздольное изложить в следующей редакции:

«



УСЛОВНЫЕ ОБОЗНАЧЕНИЯ

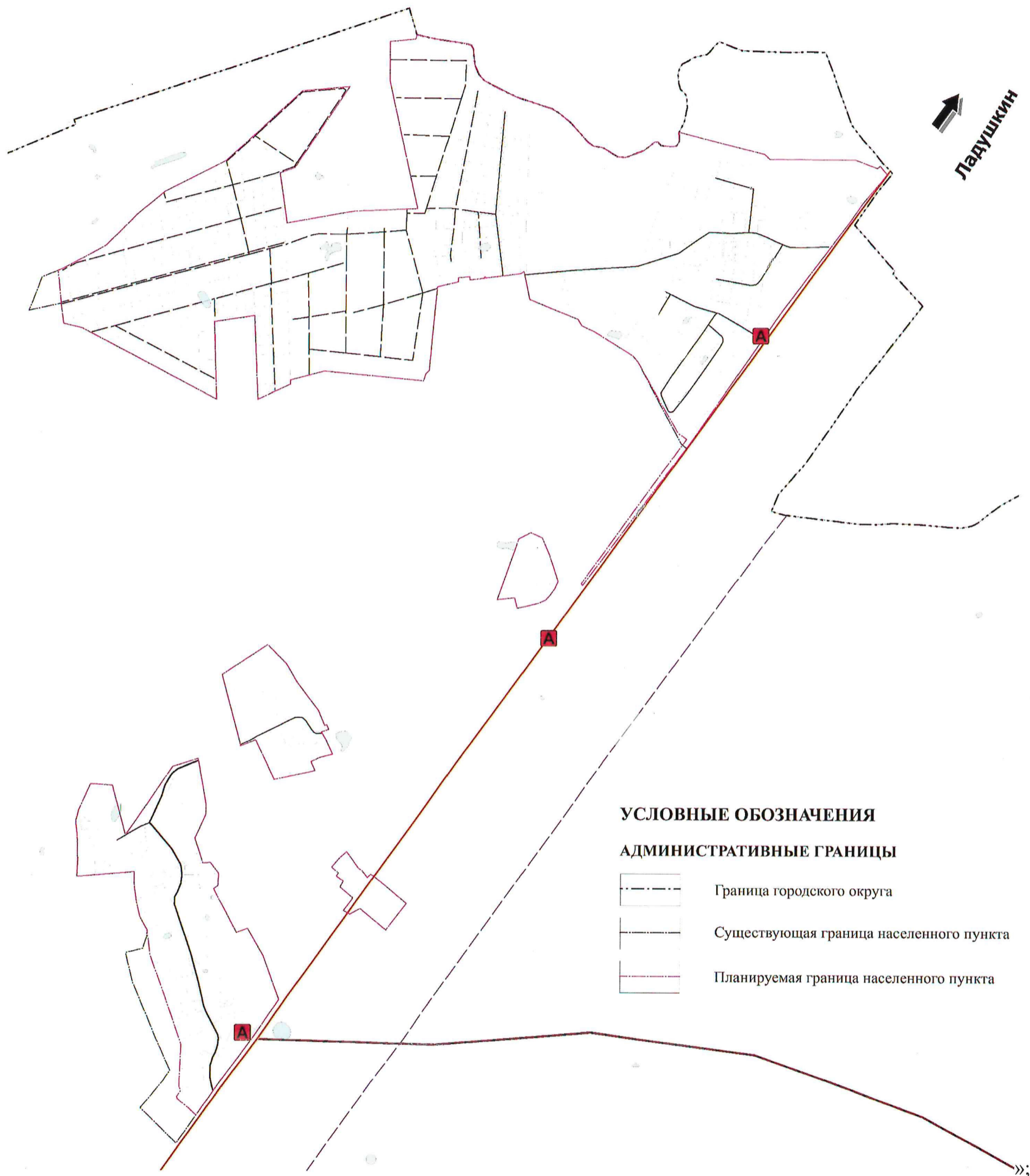
АДМИНИСТРАТИВНЫЕ ГРАНИЦЫ

- Граница городского округа
- Существующая граница населенного пункта
- - - Планируемая граница населенного пункта

»;

2. Графическое изображение карты планируемого размещения автомобильных дорог местного значения муниципального округа и искусственных сооружений на них. Карта планируемого размещения объектов местного значения, необходимых для создания условий для предоставления транспортных услуг населению и организации транспортного обслуживания населения в границах муниципального округа в части изменения границы поселка Раздольное изложить в следующей редакции:

«



3. Графическое изображение карты планируемого размещения объектов местного значения муниципального округа в области электроснабжения. Карта планируемого размещения объектов местного значения муниципального округа в области теплоснабжения. Карта планируемого размещения объектов местного значения муниципального округа в области газоснабжения. Карта планируемого размещения объектов местного значения муниципального округа в области водоснабжения, водоотведения в части изменения границы поселка Раздольное изложить в следующей редакции:

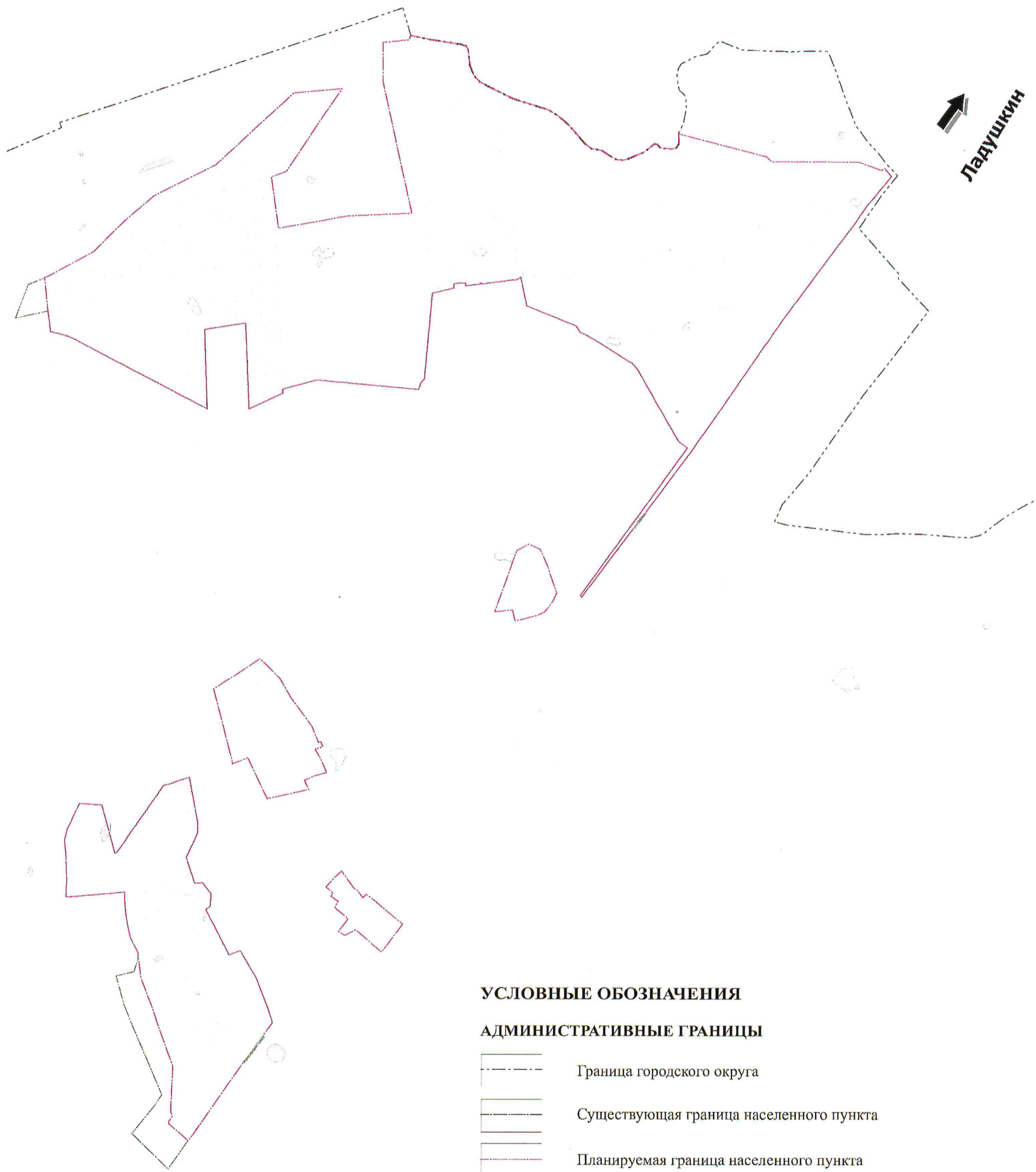
«



»;

4. Графическое изображение карты планируемого размещения объектов местного значения муниципального округа в области инженерной подготовки и дождевой канализации и карта планируемого размещения объектов местного значения, необходимых для осуществления мероприятий по территориальной обороне, защите населения и территории муниципального округа от чрезвычайных ситуаций природного характера; объектов местного значения, необходимых для обеспечения деятельности аварийно-спасательных служб, в том числе поисково-спасательных, на территории муниципального округа в части изменения границы поселка Раздольное изложить в следующей редакции:

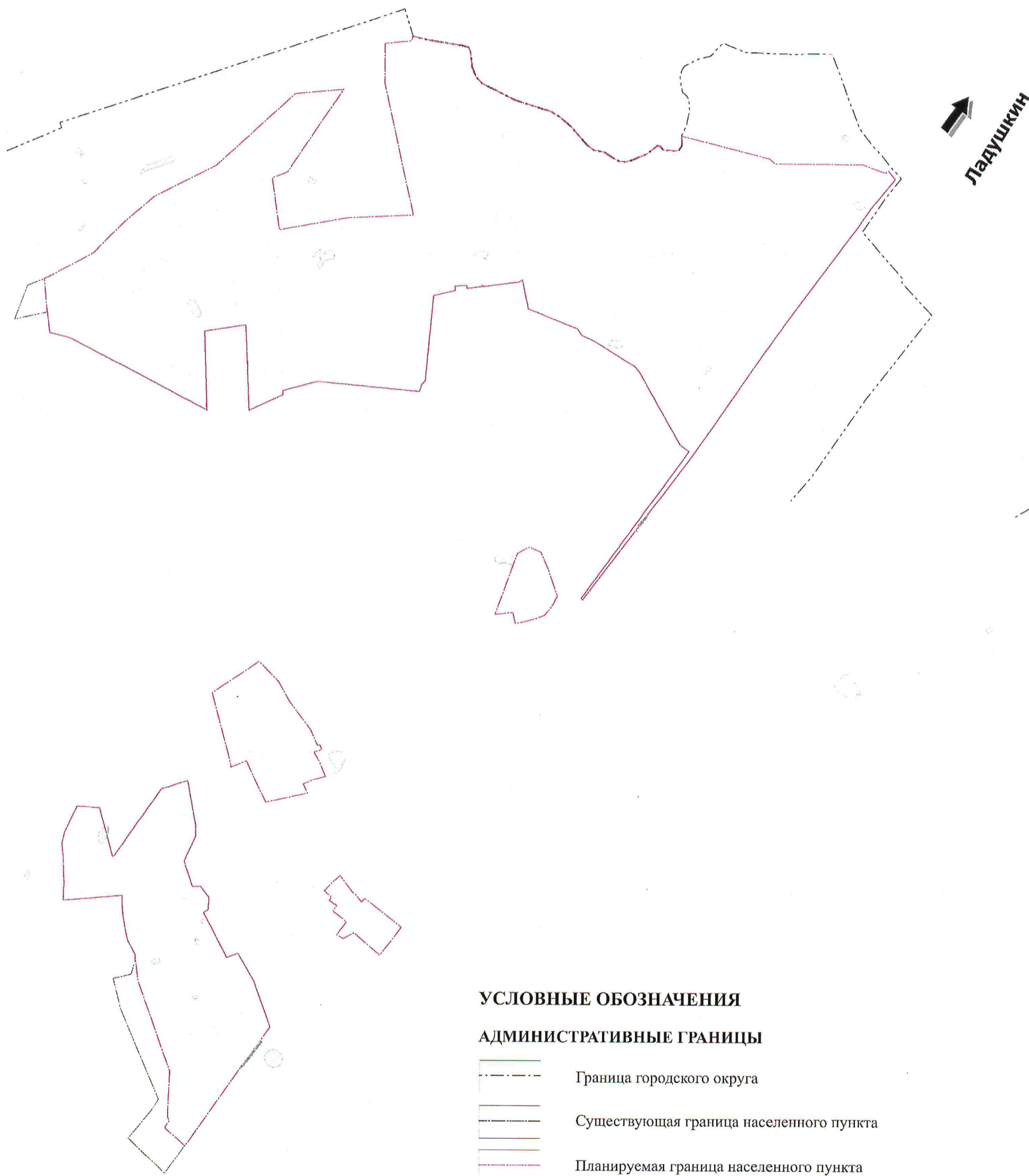
«



»;

5. Графическое изображение карты планируемого размещения объектов местного значения муниципального округа в области обработки, утилизации, обезвреживания, размещения твердых коммунальных отходов. Карта планируемого размещения объектов местного значения муниципального округа в области обеспечения первичных мер пожарной безопасности; объектов местного значения, необходимых для материально-технического обеспечения деятельности органов местного самоуправления муниципального округа; объектов местного значения, необходимых для организации ритуальных услуг, места захоронения. Карта планируемого размещения объектов местного значения, необходимых для осуществления мероприятий по мобилизационной подготовке муниципальных предприятий и учреждений, находящихся на территории муниципального округа; объектов местного значения, необходимых для организации охраны общественного порядка на территории муниципального округа; объектов местного значения, необходимых для формирования архивных фондов муниципального округа в части изменения границы поселка Раздольное изложить в следующей редакции:

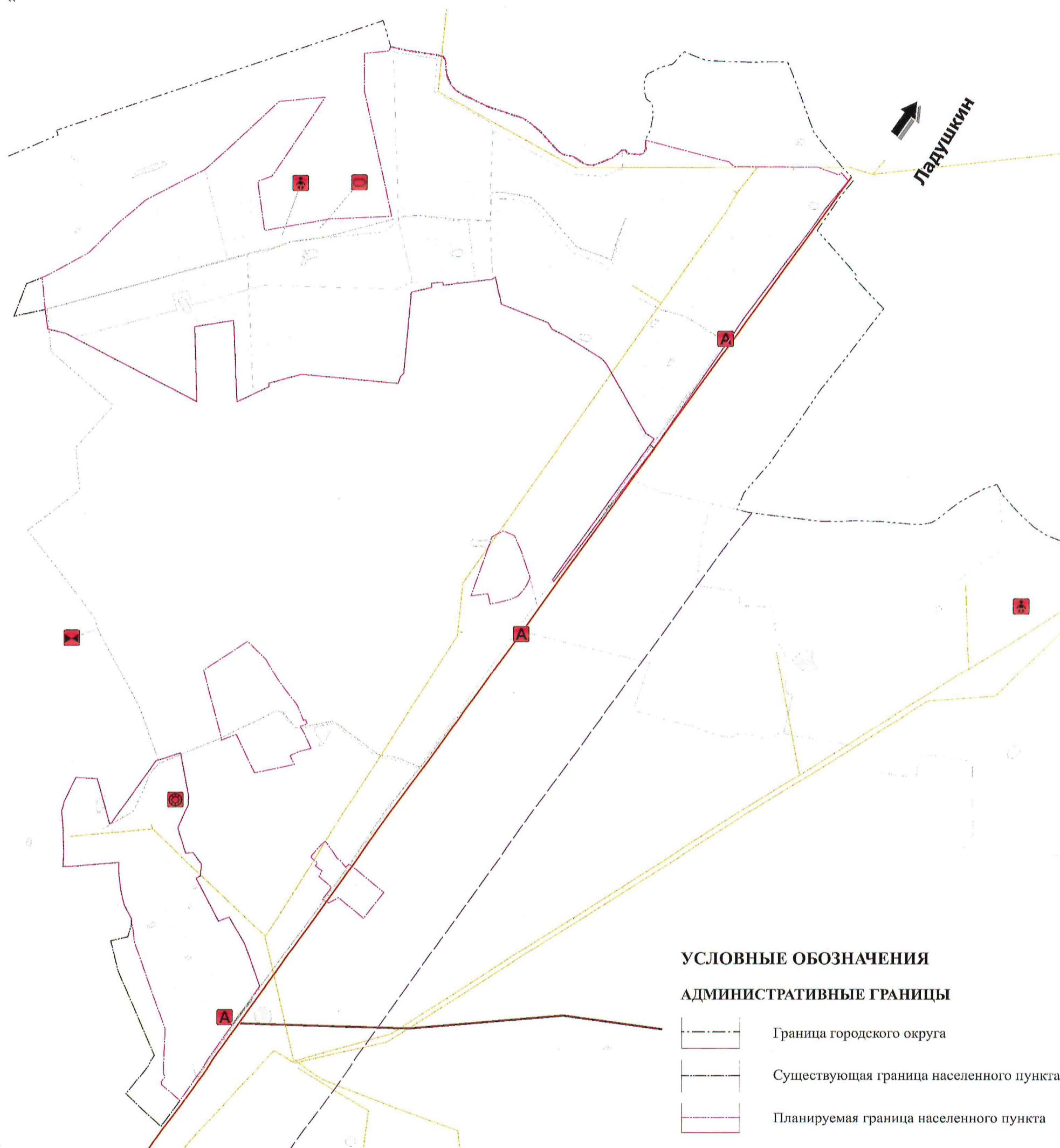
«



»;

6. Графическое изображение сводной карты планируемого размещения всех объектов местного значения муниципального округа в части изменения границы поселка Раздольное изложить в следующей редакции:

«



»;

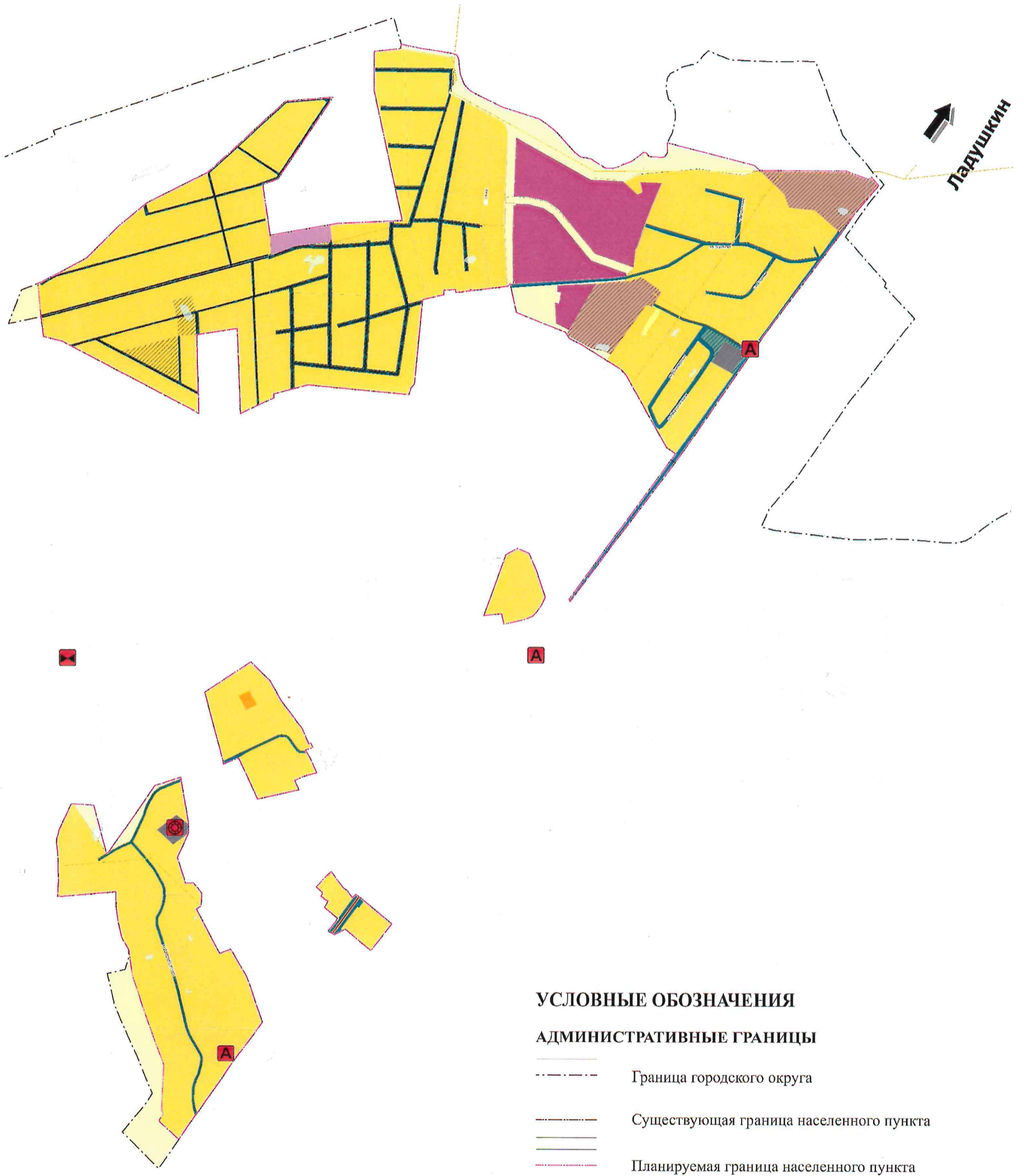
7. Графическое изображение карты границ населенного пункта поселка Раздольное изложить в следующей редакции:
«



»;

8. Графическое изображение карты функциональных зон населённого пункта поселка Раздольное изложить в следующей редакции:

«



».