



Государственная регистрация
от 02.04.2024 № ГР/257/2024

**МИНИСТЕРСТВО ГРАДОСТРОИТЕЛЬНОЙ ПОЛИТИКИ
КАЛИНИНГРАДСКОЙ ОБЛАСТИ**

П Р И К А З

от 29 марта 2024 года № 109
Калининград

**О внесении изменений
в генеральный план муниципального образования
«Багратионовский городской округ» Калининградской области
в части изменения границы населенного пункта поселка Гвардейское
применительно к земельному участку с кадастровым номером
39:01:000000:1286**

В соответствии со статьями 9, 23, 24 и 25 Градостроительного кодекса Российской Федерации, статьей 1 Закона Калининградской области от 30 ноября 2016 года № 19 «О перераспределении полномочий в области градостроительной деятельности между органами государственной власти Калининградской области и органами местного самоуправления муниципальных образований Калининградской области», подпунктом 21 пункта 11 положения о Министерстве градостроительной политики Калининградской области, утвержденного постановлением Правительства Калининградской области от 03 марта 2022 года № 107 **п р и к а з ы в а ю:**

1. Утвердить прилагаемые изменения, которые вносятся в генеральный план муниципального образования «Багратионовский городской округ» Калининградской области, утвержденный приказом Министерства градостроительной политики Калининградской области от 23 декабря 2022 года № 533, в части изменения границы населенного пункта поселка Гвардейское применительно к земельному участку с кадастровым номером 39:01:000000:1286.

2. Данный нормативный правовой акт подлежит государственной регистрации.

3. Приказ вступает в силу по истечении десяти дней после дня его официального опубликования.

Исполняющая обязанности
министра

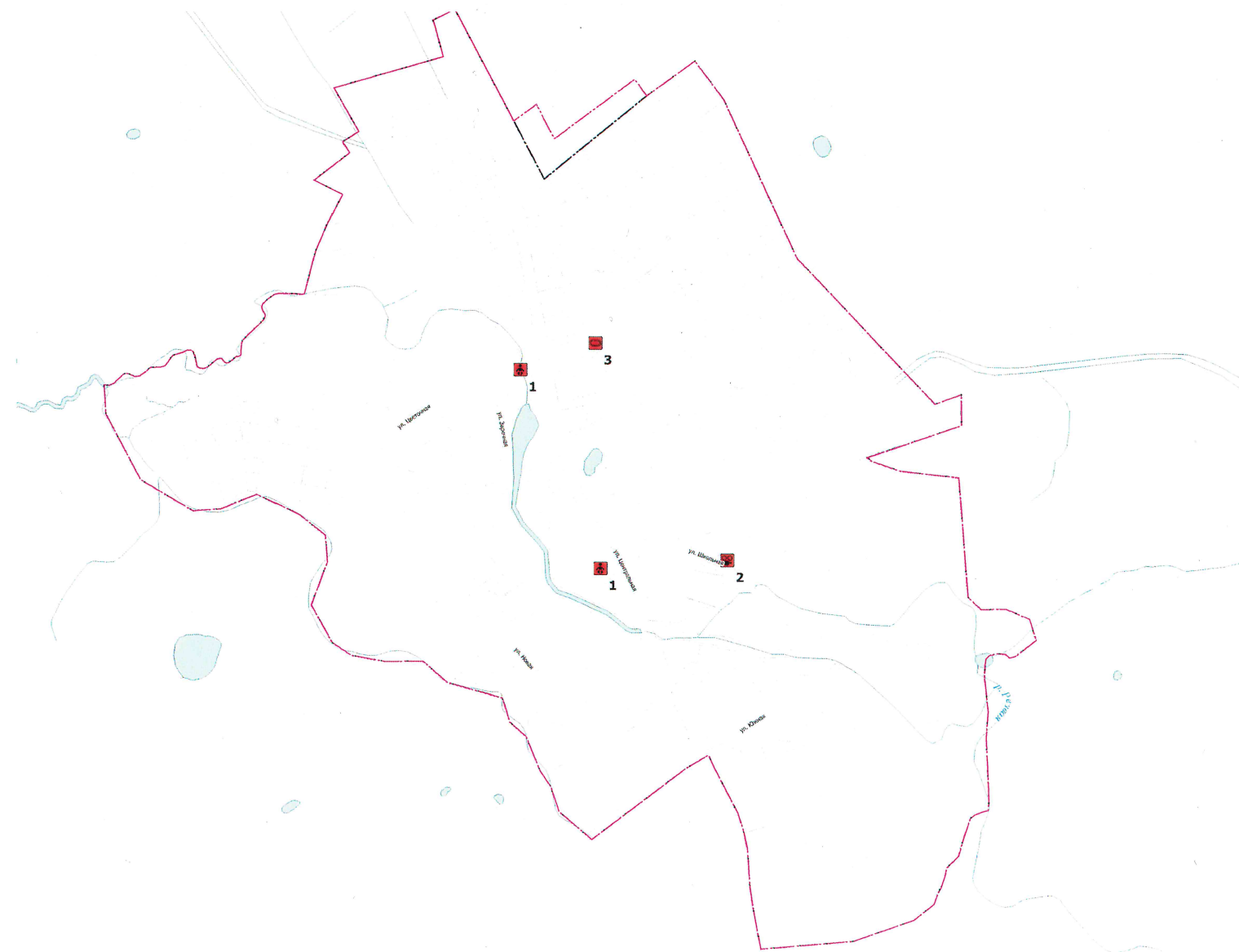
И.Ю. Жданова

УТВЕРЖДЕНЫ
приказом Министерства
градостроительной политики
Калининградской области
от 29 марта 2024 года № 109

**ИЗМЕНЕНИЯ,
которые вносятся в генеральный план муниципального образования
«Багратионовский городской округ» Калининградской области»**

1. Графическое изображение карты планируемого размещения объектов местного значения муниципального округа в области физической культуры и массового спорта: муниципальные здания и сооружения для проведения официальных физкультурно-оздоровительных и спортивных мероприятий; иные объекты физической культуры и массового спорта, находящиеся в собственности муниципального округа. Карта планируемого размещения объектов местного значения муниципального округа в области образования. Карта планируемого размещения объектов местного значения в области здравоохранения. Карта планируемого размещения объектов, необходимых для создания условий для развития туризма, на территории муниципального округа; объектов местного значения в области культуры и искусства, находящихся в собственности муниципального округа: муниципальные библиотеки, парки культуры, объекты для развития местного традиционного народного художественного творчества и промыслов в отношении населенного пункта поселка Гвардейское в части изменения его границы применительно к земельному участку с кадастровым номером 39:01:000000:1286 изложить в следующей редакции:

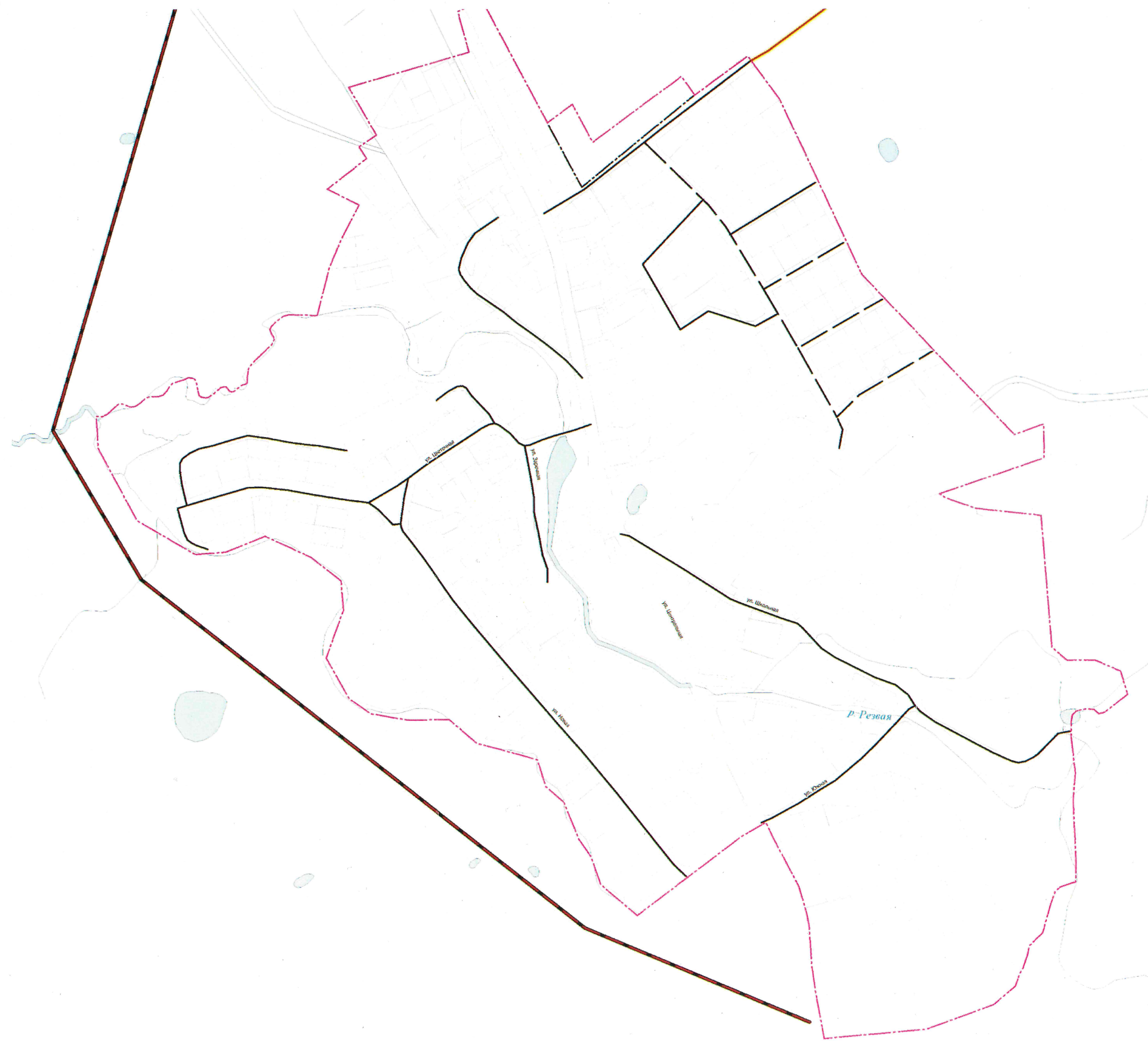
«



»;

2. Графическое изображение карты планируемого размещения автомобильных дорог местного значения муниципального округа и искусственных сооружений на них. Карта планируемого размещения объектов местного значения, необходимых для создания условий для предоставления транспортных услуг населению и организации транспортного обслуживания населения в границах муниципального округа в границах населенного пункта поселка Гвардейское в части изменения его границы применительно к земельному участку с кадастровым номером 39:01:000000:1286 изложить в следующей редакции:

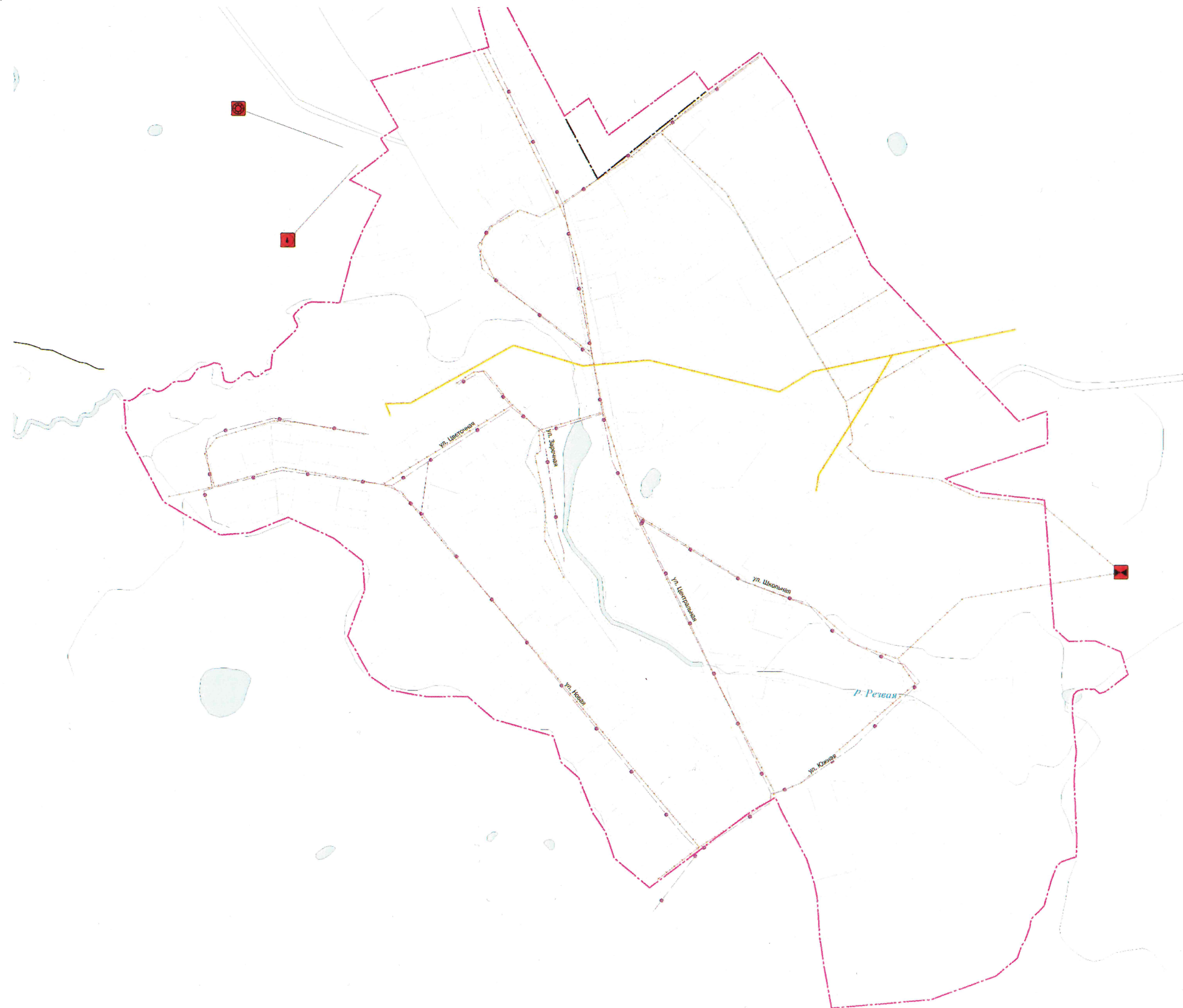
«



»;

3. Графическое изображение карты планируемого размещения объектов местного значения муниципального округа в области электроснабжения. Карта планируемого размещения объектов местного значения муниципального округа в области теплоснабжения. Карта планируемого размещения объектов местного значения муниципального округа в области газоснабжения. Карта планируемого размещения объектов местного значения муниципального округа в области водоснабжения, водоотведения в границах населенного пункта поселка Гвардейское в части изменения его границы применительно к земельному участку с кадастровым номером 39:01:000000:1286 изложить в следующей редакции:

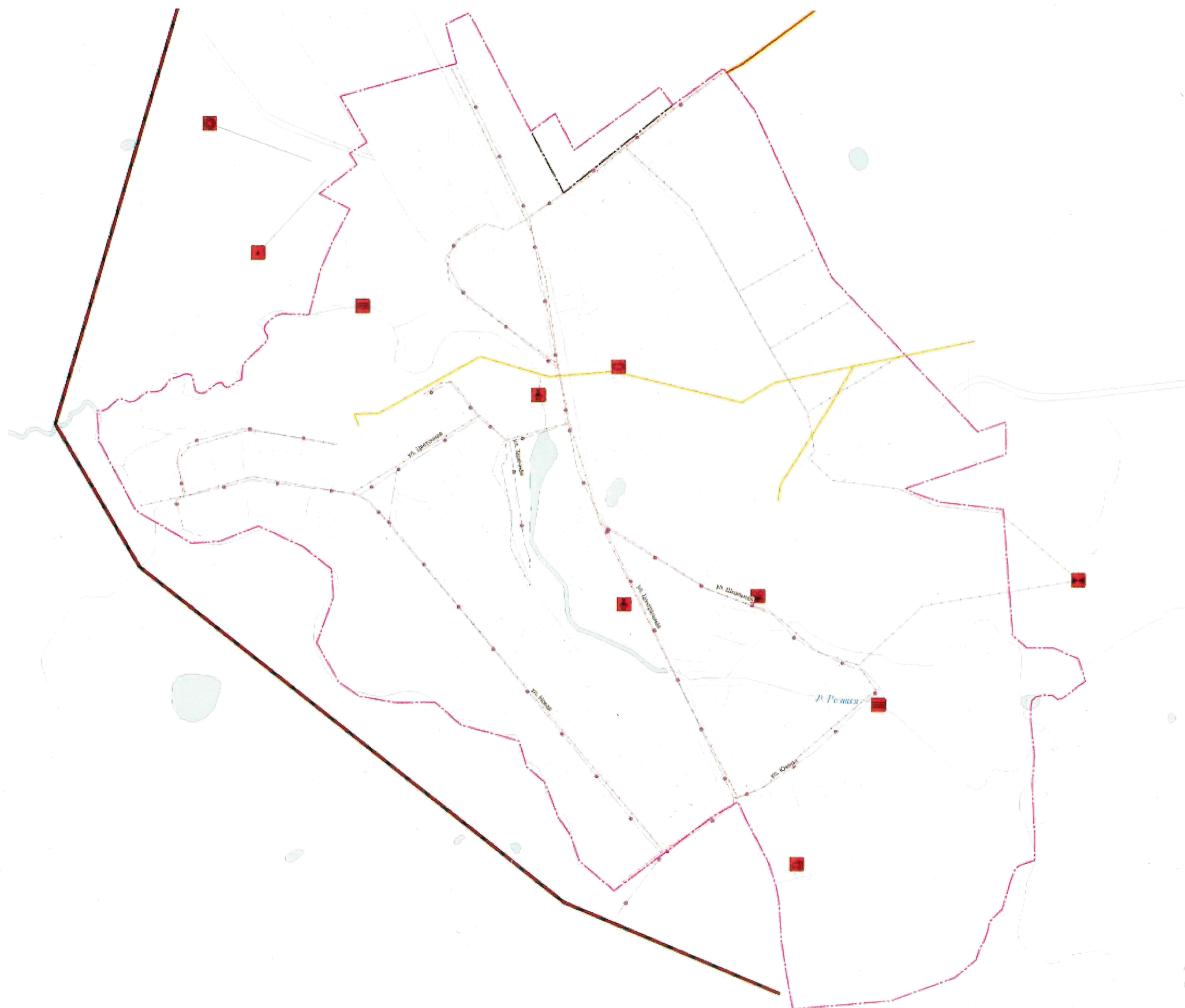
«



»;

6. Графическое изображение сводной карты планируемого размещения всех объектов местного значения муниципального округа в границах населенного пункта поселка Гвардейское в части изменения его границы применительно к земельному участку с кадастровым номером 39:01:000000:1286 изложить в следующей редакции:

«

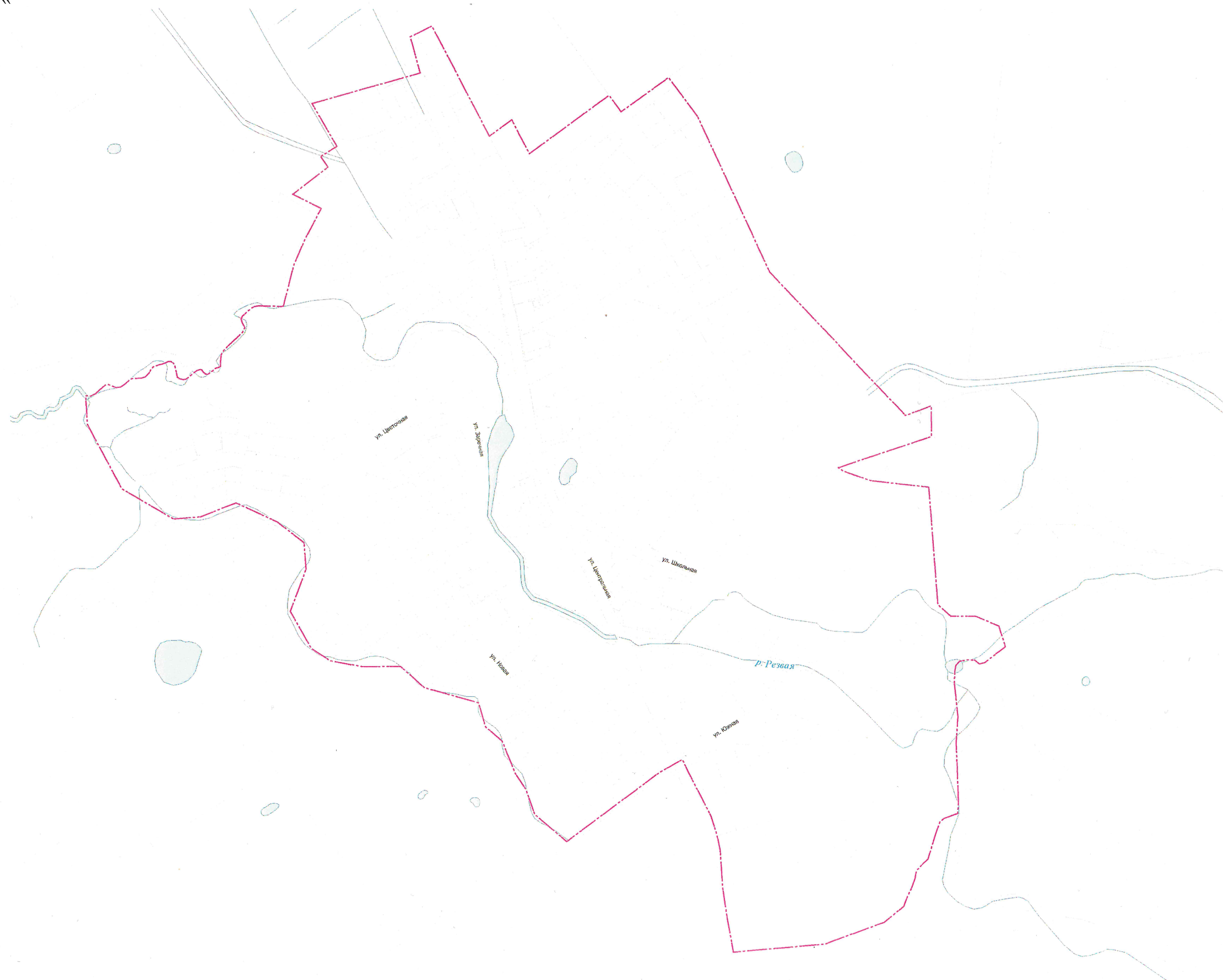


Ак
Чт

»;

7. Графическое изображение карты границ населенного пункта поселка Гвардейское в части изменения его границы применительно к земельному участку с кадастровым номером 39:01:000000:1286 изложить в следующей редакции:

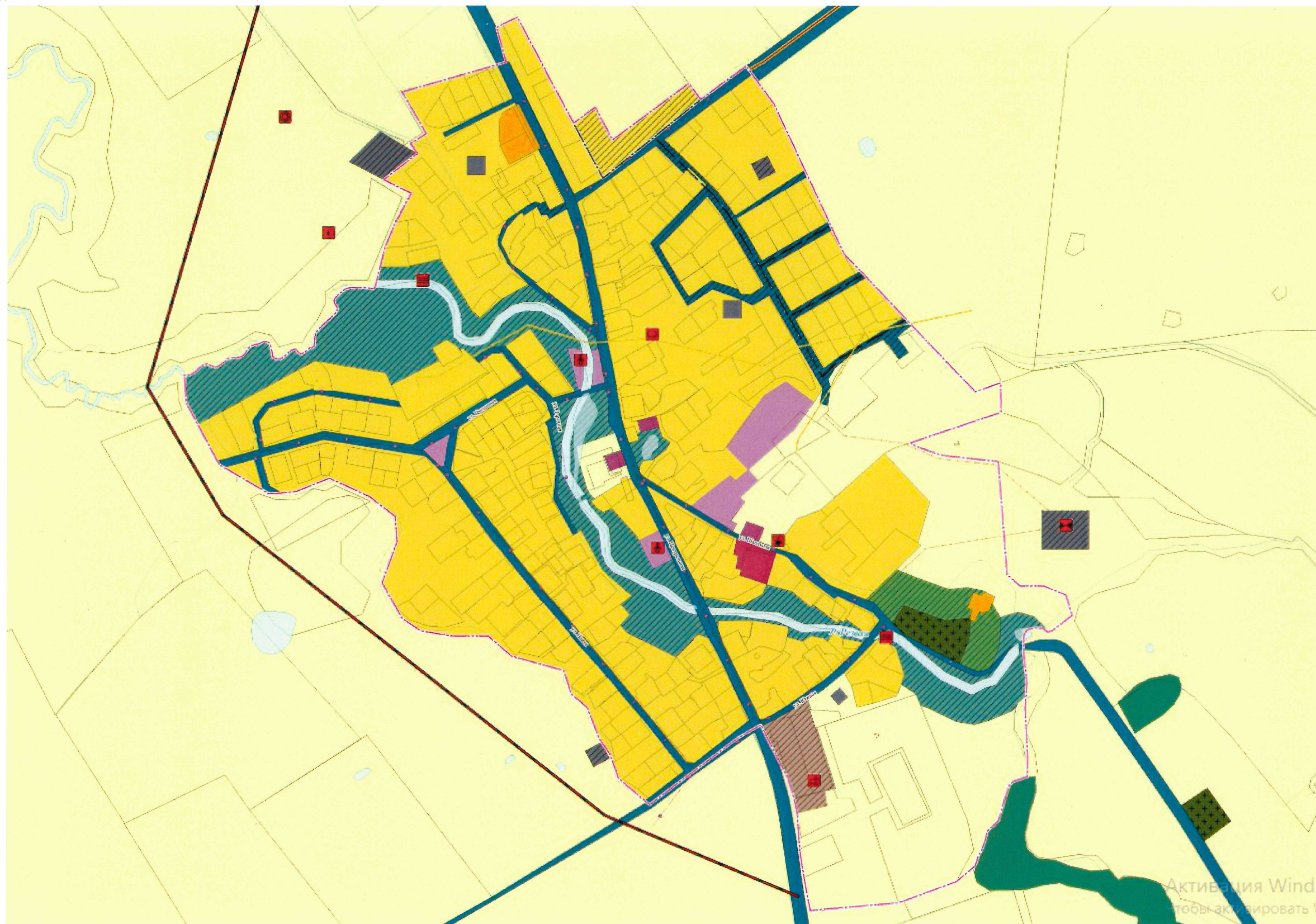
«



»;

8. Графическое изображение карты функциональных зон населённого пункта поселка Гвардейское в части изменения его границы применительно к земельному участку с кадастровым номером 39:01:000000:1286 изложить в следующей редакции:

«



»