

**МИНИСТЕРСТВО СТРОИТЕЛЬСТВА  
И ЖИЛИЩНО-КОММУНАЛЬНОГО ХОЗЯЙСТВА  
КАЛИНИНГРАДСКОЙ ОБЛАСТИ**

**ПРИКАЗ**

*04 сентября* 2023 года № *213*  
г. Калининград

**Об утверждении границ охранных зон газораспределительных сетей  
и наложении ограничений (обременений) на входящие  
в них земельные участки**

В соответствии с Земельным кодексом Российской Федерации, Правилами охраны газораспределительных сетей, утвержденными постановлением Правительства Российской Федерации от 20 ноября 2000 года № 878 «Об утверждении правил охраны газораспределительных сетей», Положением о Министерстве строительства и жилищно-коммунального хозяйства Калининградской области, утвержденным постановлением Правительства Калининградской области от 01 февраля 2017 года № 26, Административным регламентом предоставления государственной услуги «Утверждение границ охранных зон газораспределительных сетей и наложение ограничений (обременений) на входящие в них земельные участки», утвержденным приказом Министерства строительства и жилищно-коммунального хозяйства Калининградской области от 03 июля 2017 года № 176 (с учетом изменений), на основании заявления от 25 июля 2023 года № 24633 Акционерного общества «Калининградгазификация», **п р и к а з ы в а ю:**

1. Утвердить границы охранной зоны газораспределительной сети: «Газопровод низкого давления», расположенный по адресу: Калининградская область, городской округ «Город Калининград», г. Калининград, ул. С. Лазо, кадастровый (или условный) номер 39:15:142203:591, вдоль трассы в виде территории, ограниченной условными линиями, проходящими на расстоянии 2 метров с каждой стороны газопровода по характерным точкам (согласно приложению № 1 к настоящему приказу) с графическим описанием местоположения (согласно приложению № 2 к настоящему приказу).

2. Установить ограничения (обременения) прав на земельные участки, входящие в охранную зону газораспределительной сети, указанной в пункте 1 настоящего приказа, определив условия использования в соответствии с пунктами 14-16 Правил охраны газораспределительных сетей, утвержденных постановлением Правительства Российской Федерации от 20 ноября 2000 года № 878 «Об утверждении правил охраны газораспределительных сетей».

3. Отделу газоснабжения и газификации департамента развития жилищно-коммунального хозяйства Министерства строительства и жилищно-коммунального хозяйства Калининградской области (Егорова И.И.) обеспечить направление копии настоящего приказа в филиал публично-правовой компании «Роскадастр» по Калининградской области.

4. Настоящий приказ подлежит государственной регистрации и вступает в силу с даты его официального опубликования.

Министр

A handwritten signature in blue ink, consisting of several loops and a long horizontal stroke extending to the right.

С.В. Черномаз

ПРИЛОЖЕНИЕ № 1  
к приказу Министерства строительства  
и жилищно-коммунального хозяйства  
Калининградской области  
от 04 сентября 2023 года № 213

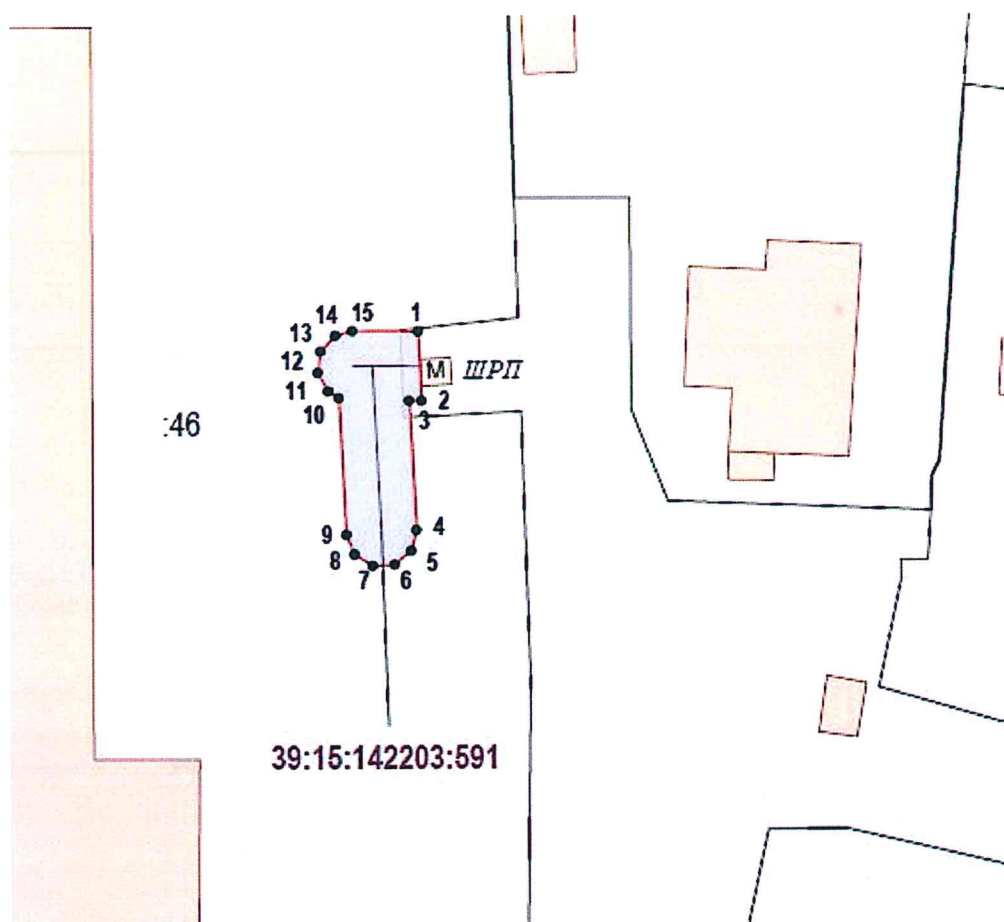
Сведения о характерных точках границ охранной зоны газораспределительной сети: «Газопровод низкого давления», расположенный по адресу: Калининградская область, городской округ «Город Калининград», г. Калининград, ул. С. Лазо, кадастровый (или условный) номер 39:15:142203:591.



Сведения о местоположении границ объекта					
1. Система координат		Местная система координат МСК-39			
2. Сведения о характерных точках границ объекта					
Обозначение характерных точек границ	Координаты, м		Метод определения координат характерной точки	Средняя квадратическая погрешность характерной точки (Mt), м	Описание обозначения точки на местности (при наличии)
	X	Y			
1	2	3	4	5	6
1	350044.04	1192098.93	Аналитический	0.10	-
2	350040.04	1192099.12	Аналитический	0.10	-
3	350040.04	1192098.41	Аналитический	0.10	-
4	350032.58	1192098.82	Аналитический	0.10	-
5	350031.38	1192098.51	Аналитический	0.10	-
6	350030.59	1192097.56	Аналитический	0.10	-
7	350030.51	1192096.32	Аналитический	0.10	-
8	350031.17	1192095.28	Аналитический	0.10	-
9	350032.32	1192094.82	Аналитический	0.10	-
10	350040.22	1192094.39	Аналитический	0.10	-
11	350040.60	1192093.80	Аналитический	0.10	-
12	350041.68	1192093.20	Аналитический	0.10	-
13	350042.91	1192093.36	Аналитический	0.10	-
14	350043.81	1192094.21	Аналитический	0.10	-
15	350044.06	1192095.17	Аналитический	0.10	-
1	350044.04	1192098.93	Аналитический	0.10	-



ПРИЛОЖЕНИЕ № 2  
к приказу Министерства строительства  
и жилищно-коммунального хозяйства  
Калининградской области  
от 04 сентября 2023 года № 213

Графическое описание местоположения границ охранной зоны газораспределительной сети: «Газопровод низкого давления», расположенный по адресу: Калининградская область, городской округ «Город Калининград», г. Калининград, ул. С. Лазо, кадастровый (или условный) номер 39:15:142203:591.



  
39:15:142203:591  
  
:46  
39:15:142203

Используемые условные знаки и обозначения:  
- граница охранной зоны объекта газораспределительной сети  
- кадастровый номер сооружения  
- границы ЗУ имеющиеся в ЕГРН, сведения о которых достаточны для определения ее местоположения  
- номер земельного участка в кадастровом квартале  
- номер кадастрового квартала