



МИНИСТЕРСТВО ГРАДОСТРОИТЕЛЬНОЙ ПОЛИТИКИ КАЛИНИНГРАДСКОЙ ОБЛАСТИ

П Р И К А З

от 10 июля 2023 года № 307
Калининград

Об утверждении проекта внесения изменений в проект межевания территории в составе проекта планировки территории, утвержденного приказом Агентства по архитектуре, градостроению и перспективному развитию Калининградской области от 29 декабря 2021 года № 584

На основании обращения общества с ограниченной ответственностью «Газпром проектирование», в соответствии с частями 3, 15, 21 статьи 45, частью 2 статьи 57 Градостроительного кодекса Российской Федерации, статьей 14 Закона Калининградской области от 05 июля 2017 года № 89 «О градостроительной деятельности на территории Калининградской области», положением о Министерстве градостроительной политики Калининградской области, утвержденным постановлением Правительства Калининградской области от 03 марта 2022 года № 107, заключением о соответствии проекта внесения изменений в проект межевания территории в составе проекта планировки территории, предусматривающего размещение линейного объекта регионального значения требованиям, указанным в части 10 статьи 45 Градостроительного кодекса Российской Федерации от 22 июня 2023 года № 4196-МП, п р и к а з ы в а ю:

1. Внести изменения в проект межевания территории в составе проекта планировки территории «Проект планировки территории с проектом межевания в его составе, предусматривающий размещение линейного объекта регионального значения «Газопровод межпоселковый высокого давления г. Озерск – п. Ушаково – п. Чистополье до п. Багратионово Озерского городского округа», утвержденного приказом Агентства по архитектуре, градостроению и перспективному развитию Калининградской области от 29 декабря 2021 года № 584 (далее – проект внесения изменений в проект межевания территории), и утвердить прилагаемую основную часть проекта внесения изменений в проект межевания территории.

2. Отделу документации по планировке территории Министерства градостроительной политики Калининградской области (И.А. Марковой):

1) обеспечить хранение проекта внесения изменений в проект межевания территории;

2) в течение семи дней со дня вступления в силу настоящего приказа направить проект внесения изменений в проект межевания территории в администрацию муниципального образования «Озерский муниципальный округ Калининградской области», применительно к территории которого осуществлялась его подготовка;

3) в течение пяти дней со дня вступления в силу настоящего приказа разместить проект внесения изменений в проект межевания территории в государственной информационной системе обеспечения градостроительной деятельности и обеспечить размещение проект внесения изменений в проект межевания территории на сайте Министерства градостроительной политики Калининградской области в информационно-телекоммуникационной сети «Интернет» по адресу: [https:// mingrad.gov39.ru](https://mingrad.gov39.ru).

3. Данный нормативный правовой акт подлежит государственной регистрации.

4. Приказ вступает в силу по истечении десяти дней после дня его официального опубликования.

И.о. министра



И.Ю. Жданова

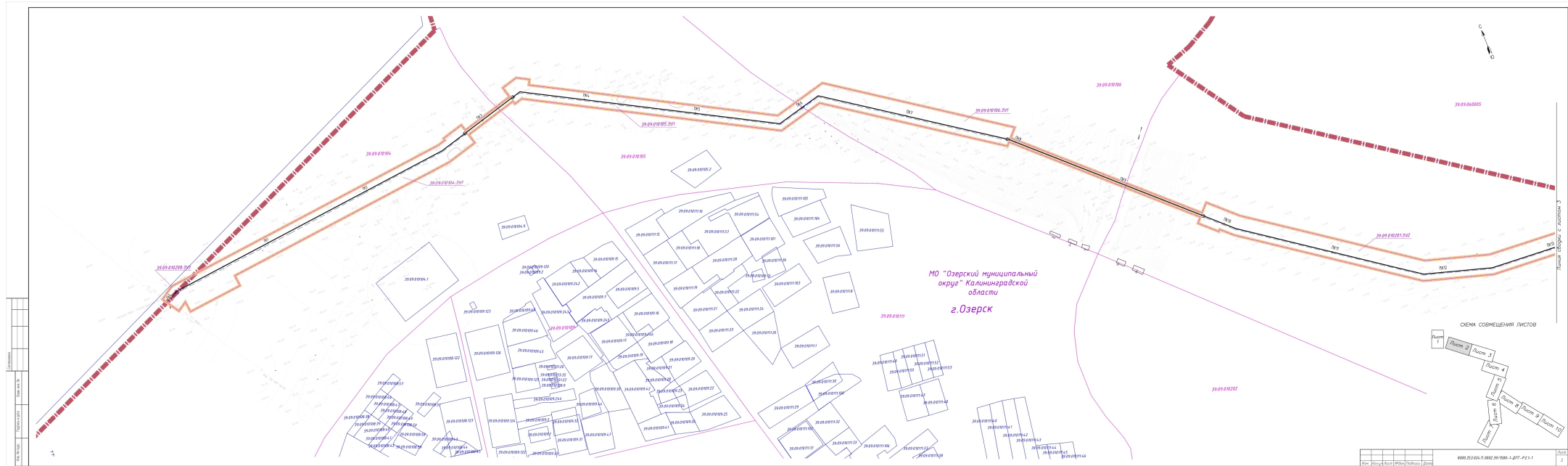
УТВЕРЖДЕН
приказом Министерства
градостроительной политики
Калининградской области
от 10 июля 2023 года № 307

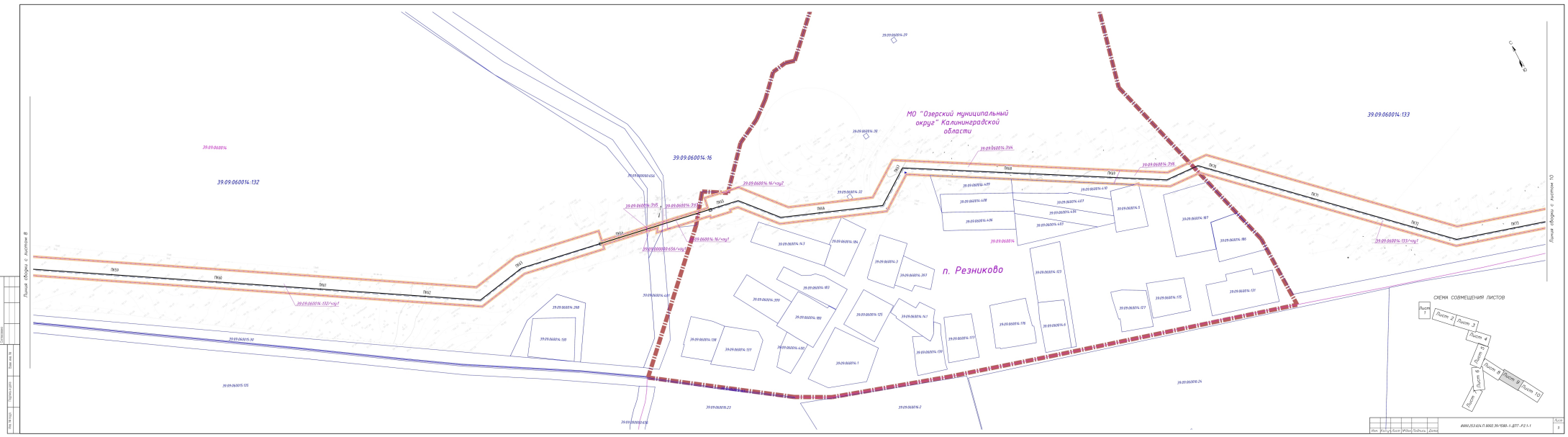
**ВНЕСЕНИЕ ИЗМЕНЕНИЙ В ПРОЕКТ МЕЖЕВАНИЯ ТЕРРИТОРИИ
В СОСТАВЕ ПРОЕКТА ПЛАНИРОВКИ ТЕРРИТОРИИ
«ПРОЕКТ ПЛАНИРОВКИ ТЕРРИТОРИИ С ПРОЕКТОМ МЕЖЕВАНИЯ
В ЕГО СОСТАВЕ, ПРЕДУСМАТРИВАЮЩИЙ РАЗМЕЩЕНИЕ
ЛИНЕЙНОГО ОБЪЕКТА РЕГИОНАЛЬНОГО ЗНАЧЕНИЯ
«ГАЗОПРОВОД МЕЖПОСЕЛКОВЫЙ ВЫСОКОГО ДАВЛЕНИЯ
Г. ОЗЕРСК – П. УШАКОВО – П. ЧИСТОПОЛЬЕ ДО П. БАГРАТИОНОВО
ОЗЕРСКОГО ГОРОДСКОГО ОКРУГА», УТВЕРЖДЕННОГО
ПРИКАЗОМ АГЕНТСТВА ПО АРХИТЕКТУРЕ, ГРАДОСТРОЕНИЮ
И ПЕРСПЕКТИВНОМУ РАЗВИТИЮ КАЛИНИНГРАДСКОЙ ОБЛАСТИ
ОТ 29 ДЕКАБРЯ 2021 ГОДА № 584**

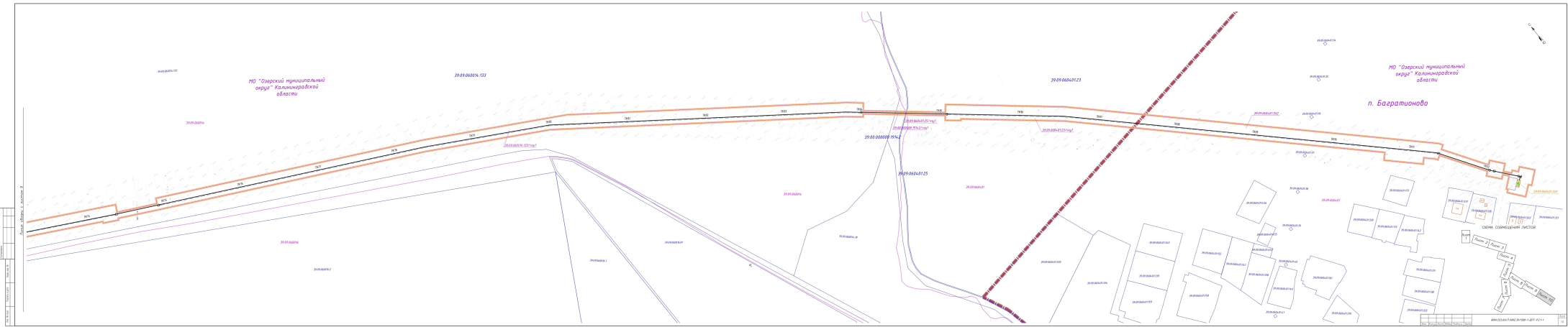
ВНЕСЕНИЕ ИЗМЕНЕНИЙ В ПРОЕКТ МЕЖЕВАНИЯ ТЕРРИТОРИИ
В СОСТАВЕ ПРОЕКТА ПЛАНИРОВКИ ТЕРРИТОРИИ
«ПРОЕКТ ПЛАНИРОВКИ ТЕРРИТОРИИ С ПРОЕКТОМ МЕЖЕВАНИЯ
В ЕГО СОСТАВЕ, ПРЕДУСМАТРИВАЮЩИЙ РАЗМЕЩЕНИЕ
ЛИНЕЙНОГО ОБЪЕКТА РЕГИОНАЛЬНОГО ЗНАЧЕНИЯ
«ГАЗОПРОВОД МЕЖПОСЕЛКОВЫЙ ВЫСОКОГО ДАВЛЕНИЯ Г. ОЗЕРСК –
П. УШАКОВО – П. ЧИСТОПОЛЬЕ ДО П. БАГРАТИОНОВО ОЗЕРСКОГО
ГОРОДСКОГО ОКРУГА», УТВЕРЖДЕННОГО ПРИКАЗОМ АГЕНТСТВА
ПО АРХИТЕКТУРЕ, ГРАДОСТРОЕНИЮ И ПЕРСПЕКТИВНОМУ
РАЗВИТИЮ КАЛИНИНГРАДСКОЙ ОБЛАСТИ КАЛИНИНГРАДСКОЙ
ОБЛАСТИ ОТ 29 ДЕКАБРЯ 2021 ГОДА № 584

**ОСНОВНАЯ (УТВЕРЖДАЕМАЯ) ЧАСТЬ
ПРОЕКТА МЕЖЕВАНИЯ ТЕРРИТОРИИ**

Раздел 1 «Проект межевания территории. Графическая часть»







ВНЕСЕНИЕ ИЗМЕНЕНИЙ В ПРОЕКТ МЕЖЕВАНИЯ ТЕРРИТОРИИ
В СОСТАВЕ ПРОЕКТА ПЛАНИРОВКИ ТЕРРИТОРИИ
«ПРОЕКТ ПЛАНИРОВКИ ТЕРРИТОРИИ С ПРОЕКТОМ МЕЖЕВАНИЯ
В ЕГО СОСТАВЕ, ПРЕДУСМАТРИВАЮЩИЙ РАЗМЕЩЕНИЕ
ЛИНЕЙНОГО ОБЪЕКТА РЕГИОНАЛЬНОГО ЗНАЧЕНИЯ
«ГАЗОПРОВОД МЕЖПОСЕЛКОВЫЙ ВЫСОКОГО ДАВЛЕНИЯ Г. ОЗЕРСК –
П. УШАКОВО – П. ЧИСТОПОЛЬЕ ДО П. БАГРАТИОНОВО ОЗЕРСКОГО
ГОРОДСКОГО ОКРУГА», УТВЕРЖДЕННОГО ПРИКАЗОМ АГЕНТСТВА
ПО АРХИТЕКТУРЕ, ГРАДОСТРОЕНИЮ И ПЕРСПЕКТИВНОМУ
РАЗВИТИЮ КАЛИНИНГРАДСКОЙ ОБЛАСТИ
ОТ 29 ДЕКАБРЯ 2021 ГОДА № 584

**ОСНОВНАЯ (УТВЕРЖДАЕМАЯ) ЧАСТЬ
ПРОЕКТА МЕЖЕВАНИЯ ТЕРРИТОРИИ**

Раздел 2 «Проект межевания территории. Текстовая часть»

1 Перечень образуемых земельных участков

Таблица 1.1 – Перечень образуемых земельных участков

№ п/п	Условные номера образуемых земельных участков	Номера характерных точек образуемых земельных участков	Кадастровые номера земельных участков / кадастровых кварталов, из которых образуются земельные участки	Площадь образуемых земельных участков, кв. м	Способы образования земельных участков	Категория земель	Устанавливаемый вид разрешенного использования
1	2	3	4	5	6	7	8
1	39:09:060005:30:ЗУ1	н1-н4	39:09:060005:30	13	Раздел земельного участка	Земли сельскохозяйственного назначения	7.5. Трубопроводный транспорт
2	39:09:010201:ЗУ1	н5-н8	39:09:010201	32	Образование земельного участка из земель, государственная собственность на которые не разграничена	Земли населенных пунктов	7.5. Трубопроводный транспорт
3	39:09:060205:ЗУ1	н9-н12	39:09:060205	12	Образование земельного участка из земель, государственная собственность на которые не разграничена	Земли населенных пунктов	7.5. Трубопроводный транспорт
4	39:09:010209:ЗУ1	н13-н16	39:09:010209	13	Образование земельного участка из земель, государственная собственность на которые не разграничена	Земли населенных пунктов	7.5. Трубопроводный транспорт
5	39:09:010209:ЗУ2	н17-н20	39:09:010209	12	Образование земельного участка из земель, государственная собственность на которые не разграничена	Земли населенных пунктов	7.5. Трубопроводный транспорт
6	39:09:050302:ЗУ1	н21-н24	39:09:050302	36	Образование земельного участка из земель, государственная собственность на которые не разграничена	Земли населенных пунктов	7.5. Трубопроводный транспорт
7	39:09:060401:ЗУ1	н25-н28	39:09:060401	36	Образование земельного участка из земель, государственная собственность на которые не разграничена	Земли населенных пунктов	7.5. Трубопроводный транспорт

8	39:09:010208: ЗУ1	н29-н41	39:09:010208	2 205	Образование земельного участка из земель, государственная собственность на которые не разграничена	Земли населенных пунктов	7.5. Трубопроводный транспорт
9	39:09:010104: ЗУ1	н42-н56	39:09:010104	6 101	Образование земельного участка из земель, государственная собственность на которые не разграничена	Земли населенных пунктов	7.5. Трубопроводный транспорт
10	39:09:010105: ЗУ1	н57-н68	39:09:010105	3 691	Образование земельного участка из земель, государственная собственность на которые не разграничена	Земли населенных пунктов	7.5. Трубопроводный транспорт
11	39:09:010106: ЗУ1	н69-н76	39:09:010106	3 837	Образование земельного участка из земель, государственная собственность на которые не разграничена	Земли населенных пунктов	7.5. Трубопроводный транспорт
12	39:09:010201: ЗУ2	н72-н90	39:09:010201	7 901	Образование земельного участка из земель, государственная собственность на которые не разграничена	Земли населенных пунктов	7.5. Трубопроводный транспорт
13	39:09:010201: ЗУ3	н91-н101, н5-н8	39:09:010201	2 942	Образование земельного участка из земель, государственная собственность на которые не разграничена	Земли населенных пунктов	7.5. Трубопроводный транспорт
14	39:09:060005: ЗУ1	н82-н105	39:09:060005	8 380	Образование земельного участка из земель, государственная собственность на которые не разграничена	Земли сельскохозяйственного назначения	7.5. Трубопроводный транспорт
15	39:09:060005: ЗУ2	н106-н109	39:09:060005	1 530	Образование земельного участка из земель, государственная собственность на которые не разграничена	Земли сельскохозяйственного назначения	7.5. Трубопроводный транспорт

16	39:09:060005: ЗУ3	н110-н117	39:09:060005	49	Образование земельного участка из земель, государственная собственность на которые не разграничена	Земли сельскохозяйственного назначения	7.5. Трубопроводный транспорт
17	39:09:060204: ЗУ1	н113-н127	39:09:060204	1 140	Образование земельного участка из земель, государственная собственность на которые не разграничена	Земли сельскохозяйственного назначения	7.5. Трубопроводный транспорт
18	39:09:060205: ЗУ2	н109-н92	39:09:060205	663	Образование земельного участка из земель, государственная собственность на которые не разграничена	Земли населенных пунктов	7.5. Трубопроводный транспорт
19	39:09:060205: ЗУ3	н121-н147, н9-н12	39:09:060205	12 402	Образование земельного участка из земель, государственная собственность на которые не разграничена	Земли населенных пунктов	7.5. Трубопроводный транспорт
20	39:09:060205: ЗУ4	н148-н155	39:09:060205	8 733	Образование земельного участка из земель, государственная собственность на которые не разграничена	Земли населенных пунктов	7.5. Трубопроводный транспорт
21	39:09:060011: ЗУ1	н138-н157	39:09:060011	33	Образование земельного участка из земель, государственная собственность на которые не разграничена	Земли сельскохозяйственного назначения	7.5. Трубопроводный транспорт
22	39:09:060011: ЗУ2	н158-н148	39:09:060011	138	Образование земельного участка из земель, государственная собственность на которые не разграничена	Земли сельскохозяйственного назначения	7.5. Трубопроводный транспорт
23	39:09:010209: ЗУ3	н38-н166	39:09:010209	1 611	Образование земельного участка из земель, государственная собственность на которые не разграничена	Земли населенных пунктов	7.5. Трубопроводный транспорт

24	39:09:010209: ЗУ4	н167-н200, н13-н20	39:09:010209	15 440	Образование земельного участка из земель, государственная собственность на которые не разграничена	Земли населенных пунктов	7.5. Трубопроводный транспорт
25	39:09:010210: ЗУ1	н185-н203	39:09:010210	560	Образование земельного участка из земель, государственная собственность на которые не разграничена	Земли населенных пунктов	7.5. Трубопроводный транспорт
26	39:09:050009: ЗУ1	н203-н206	39:09:050009	3 197	Образование земельного участка из земель, государственная собственность на которые не разграничена	Земли сельскохозяйственного назначения	7.5. Трубопроводный транспорт
27	39:09:050009: ЗУ2	н207-н214	39:09:050009	4 834	Образование земельного участка из земель, государственная собственность на которые не разграничена	Земли сельскохозяйственного назначения	7.5. Трубопроводный транспорт
28	39:09:050009: ЗУ3	н215-н221	39:09:050009	2 533	Образование земельного участка из земель, государственная собственность на которые не разграничена	Земли сельскохозяйственного назначения	7.5. Трубопроводный транспорт
29	39:09:050009: ЗУ4	н222-н225	39:09:050009	3	Образование земельного участка из земель, государственная собственность на которые не разграничена	Земли сельскохозяйственного назначения	7.5. Трубопроводный транспорт
30	39:09:050302: ЗУ2	н220-н242, н21-н24	39:09:050302	5 431	Образование земельного участка из земель, государственная собственность на которые не разграничена	Земли населенных пунктов	7.5. Трубопроводный транспорт
31	39:09:060014: ЗУ1	н177-н244	39:09:060014	10	Образование земельного участка из земель, государственная собственность на которые не разграничена	Земли сельскохозяйственного назначения	7.5. Трубопроводный транспорт

32	39:09:060014: ЗУ2	н245-н250	39:09:060014	1 815	Образование земельного участка из земель, государственная собственность на которые не разграничена	Земли сельскохозяйственного назначения	7.5. Трубопроводный транспорт
33	39:09:060014: ЗУ3	н251-н256	39:09:060014	41	Образование земельного участка из земель, государственная собственность на которые не разграничена	Земли сельскохозяйственного назначения	7.5. Трубопроводный транспорт
34	39:09:060014: ЗУ4	н257-н280	39:09:060014	6 307	Образование земельного участка из земель, государственная собственность на которые не разграничена	Земли населенных пунктов	7.5. Трубопроводный транспорт
35	39:09:060014: ЗУ5	н281-н284	39:09:060014	2	Образование земельного участка из земель, государственная собственность на которые не разграничена	Земли сельскохозяйственного назначения	7.5. Трубопроводный транспорт
36	39:09:060401: ЗУ2	н285-н317, н25-н28	39:09:060401	9 324	Образование земельного участка из земель, государственная собственность на которые не разграничена	Земли сельскохозяйственного назначения	7.5. Трубопроводный транспорт
37	39:09:060014: ЗУ6	н318-н326	39:09:060014	991	Образование земельного участка из земель, государственная собственность на которые не разграничена	Земли сельскохозяйственного назначения	7.5. Трубопроводный транспорт
38	39:09:060005: 30/чзу1	н1-н19	39:09:060005:3 0	9 699	Раздел земельного участка	Земли сельскохозяйственного назначения	—
39	39:09:060011: 110/чзу1	н20-н31	39:09:060011:1 10	836	Раздел земельного участка	Земли сельскохозяйственного назначения	—
40	39:09:000000: 639/чзу1	н32-н39	39:09:000000:6 39	242	Раздел земельного участка	Земли населенных пунктов	—
41	39:09:050009: 102/чзу1	н40-н60	39:09:050009:1 02	27 082	Раздел земельного участка	Земли сельскохозяйственного назначения	—
42	39:09:050009: 23/чзу1	н61-н66	39:09:050009:2 3	853	Раздел земельного участка	Земли сельскохозяйственного назначения	—

43	39:09:050009: 36/чзу1	н63-н72	39:09:050009:3 6	3 439	Раздел земельного участка	Земли сельскохозяй- ственного назначения	–
44	39:09:050009: 97/чзу1	н73-н82	39:09:050009:9 7	827	Раздел земельного участка	Земли сельскохозяй- ственного назначения	–
45	39:09:060014: 134/чзу1	н83-н88	39:09:060014:1 34	3 545	Раздел земельного участка	Земли сельскохозяй- ственного назначения	–
46	39:09:060014: 134/чзу2	н89-н92	39:09:060014:1 34	1 140	Раздел земельного участка	Земли сельскохозяй- ственного назначения	–
47	39:09:060014: 132/чзу1	н90-н105	39:09:060014:1 32	22 029	Раздел земельного участка	Земли сельскохозяй- ственного назначения	–
48	39:09:060014: 16/чзу1	н106-н110	39:09:060014:1 6	245	Раздел земельного участка	Земли сельскохозяй- ственного назначения	–
49	39:09:060014: 16/чзу2	н111-н113	39:09:060014:1 6	7	Раздел земельного участка	Земли сельскохозяй- ственного назначения	–
50	39:09:060014: 133/чзу1	н114-н140	39:09:060014:1 33	23 588	Раздел земельного участка	Земли сельскохозяй- ственного назначения	–
51	39:00:000000: 19142/чзу1	н126-н143	39:00:000000:1 9142	51	Раздел земельного участка	Земли водного фонда	–
52	39:09:060401: 25/чзу1	н141-н146	39:09:060401:2 5	4	Раздел земельного участка	Земли водного фонда	–
53	39:09:060401: 23/чзу1	н144-н157	39:09:060401:2 3	4 681	Раздел земельного участка	Земли сельскохозяй- ственного назначения	–
54	39:09:000000: 656/чзу1	н158-н170	39:09:000000:6 56	80	Раздел земельного участка	Земли водного фонда	–

Таблица 1.2 – Перечень образуемых земельных участков, в отношении которых предполагается их резервирование для государственных нужд

№ п/п	Условные номера образуемых земельных участков	Площадь образуемых земельных участков, м ²	Адрес земельных участков
1	2	3	4
1	39:09:060005:30:ЗУ1	13	Калининградская обл., р-н Озерский, юго-западнее п. Суворовка
2	39:09:010201:ЗУ1	32	Калининградская область, Озерский муниципальный округ, г. Озерск
3	39:09:060205:ЗУ1	12	Калининградская обл, Озерский муниципальный округ, п. Ушаково
4	39:09:010209:ЗУ1	13	Калининградская область, Озерский муниципальный округ
5	39:09:010209:ЗУ2	12	Калининградская область, Озерский муниципальный округ
6	39:09:050302:ЗУ1	36	Калининградская обл, Озерский муниципальный округ, п. Чистополье
7	39:09:060401:ЗУ1	36	Калининградская область, Озерский муниципальный

			округ, п. Багратионово
8	39:09:010208:3У1	2 205	Калининградская область, Озерский муниципальный округ
9	39:09:010104:3У1	6 101	Калининградская область, Озерский муниципальный округ
10	39:09:010105:3У1	3 691	Калининградская область, Озерский муниципальный округ
11	39:09:010106:3У1	3 837	Калининградская область, Озерский муниципальный округ
12	39:09:010201:3У2	7 901	Калининградская область Озерский муниципальный округ, г. Озерск
13	39:09:010201:3У3	2 942	Калининградская область, Озерский муниципальный округ, г. Озерск
14	39:09:060005:3У1	8 380	Калининградская область, Озерский муниципальный округ
15	39:09:060005:3У2	1 530	Калининградская область, Озерский муниципальный округ
16	39:09:060005:3У3	49	Калининградская область, Озерский муниципальный округ
17	39:09:060204:3У1	1 140	Калининградская область, Озерский муниципальный округ
18	39:09:060205:3У2	663	Калининградская обл, Озерский муниципальный округ, п. Ушаково
19	39:09:060205:3У3	12 402	Калининградская обл, Озерский муниципальный округ, п. Ушаково
20	39:09:060205:3У4	8 733	Калининградская обл, Озерский муниципальный округ, п. Ушаково
21	39:09:060011:3У1	33	Калининградская обл, Озерский муниципальный округ
22	39:09:060011:3У2	138	Калининградская обл, Озерский муниципальный округ
23	39:09:010209:3У3	1 611	Калининградская обл, Озерский муниципальный округ
24	39:09:010209:3У4	15 435	Калининградская обл, Озерский муниципальный округ
25	39:09:010210:3У1	560	Калининградская обл, Озерский муниципальный округ
26	39:09:050009:3У1	3 197	Калининградская обл, Озерский муниципальный округ
27	39:09:050009:3У2	4 834	Калининградская обл, Озерский муниципальный округ
28	39:09:050009:3У3	2 533	Калининградская обл, Озерский муниципальный округ
29	39:09:050009:3У4	3	Калининградская обл, Озерский муниципальный округ
30	39:09:050302:3У2	5 431	Калининградская обл, Озерский муниципальный округ, п. Чистополье
31	39:09:060014:3У1	10	Калининградская обл, Озерский муниципальный округ
32	39:09:060014:3У2	1 815	Калининградская обл, Озерский муниципальный округ
33	39:09:060014:3У3	41	Калининградская обл, Озерский муниципальный округ
34	39:09:060014:3У4	6 307	Калининградская обл, Озерский муниципальный округ, п. Резниково
35	39:09:060014:3У5	2	Калининградская обл, Озерский муниципальный округ
36	39:09:060401:3У2	9 324	Калининградская область, Озерский муниципальный округ, п. Багратионово
37	39:09:060014:3У6	991	Калининградская область, Озерский муниципальный округ, п. Багратионово

На образуемых земельных участках отсутствуют объекты недвижимого имущества, учтенные в Едином государственном реестре недвижимости.

Таблица 1.3 – Перечень кадастровых номеров существующих земельных участков, на которых линейный объект может быть размещен на условиях публичного сервитута

№ п/п	Кадастровый номер земельного участка	Адрес местоположения земельного участка	Адреса объектов недвижимого имущества, расположенных на земельных участках (при наличии)
1	2	3	4
1	39:09:060005:30	Калининградская обл., р-н Озерский, юго-западнее п. Суворовка	–
2	39:09:060011:110	Калининградская обл., р-н Озерский, п. Суворовка	–
3	39:09:050009:102	Калининградская область, Озерский район, северо-восточная часть кадастрового квартала 39:09:050009	–
4	ЕЗ 39:09:000000:89 (39:09:050009:23)	Калининградская область, р-н Озерский, в границах бывшего ТОО "им. Ленина"	–
5	39:09:050009:36	Калининградская область, р-н Озерский, п. Чистополье	–
6	39:09:050009:97	Калининградская область, Озерский район, поселок Чистополье, в 200 метрах от пос. Чистополье	–
7	39:09:060014:134	Калининградская область, р-н Озерский, в 1460 м от п. Резниково	–
8	39:09:000000:639	Российская Федерация, Калининградская область, муниципальное образование «Озерский городской округ», г Озерск	–
9	39:09:060014:132	Калининградская область, Озерский район, от п Резниково 320 м на северо-запад	–
10	39:09:060014:16	Калининградская область, р-н Озерский, севернее п. Резниково	–
11	39:09:060014:133	Калининградская обл., р-н Озерский, п. Резниково	–
12	39:00:000000:19142	Калининградская область, Озерский район	–
13	ЕЗ 39:09:000000:18 (39:09:060401:25)	Калининградская обл., р-н Озерский	–
14	39:09:060401:23	Калининградская область, р-н Озерский, северо-западнее пос. Багратионово	–
15	39:09:000000:656	Калининградская область, Озерский район	–
16	39:09:010201:3У1	Калининградская область, Озерский муниципальный округ, г. Озерск	–
17	39:09:060205:3У1	Калининградская обл, Озерский муниципальный округ, п. Ушаково	–
18	39:09:010209:3У1	Калининградская область, Озерский муниципальный округ	–
19	39:09:010209:3У2	Калининградская область, Озерский муниципальный округ	–
20	39:09:050302:3У1	Калининградская обл, Озерский муниципальный округ, п. Чистополье	–
21	39:09:060401:3У1	Калининградская область, Озерский муниципальный округ, п. Багратионово	–
22	39:09:010208:3У1	Калининградская область, Озерский муниципальный округ	–
23	39:09:010104:3У1	Калининградская область, Озерский муниципальный округ	–
24	39:09:010105:3У1	Калининградская область, Озерский муниципальный округ	–
25	39:09:010106:3У1	Калининградская область, Озерский муниципальный округ	–

26	39:09:010201:3У2	Калининградская область, Озерский муниципальный округ, г. Озерск	–
27	39:09:010201:3У3	Калининградская область, Озерский муниципальный округ, г. Озерск	–
28	39:09:060005:3У1	Калининградская область, Озерский муниципальный округ	–
29	39:09:060005:3У2	Калининградская область, Озерский муниципальный округ	–
30	39:09:060005:3У3	Калининградская область, Озерский муниципальный округ	–
31	39:09:060204:3У1	Калининградская область, Озерский муниципальный округ	–
32	39:09:060205:3У2	Калининградская область, Озерский муниципальный округ, п. Ушаково	–
33	39:09:060205:3У3	Калининградская область, Озерский муниципальный округ, п. Ушаково	–
34	39:09:060205:3У4	Калининградская область, Озерский муниципальный округ, п. Ушаково	–
35	39:09:060011:3У1	Калининградская область, Озерский муниципальный округ	–
36	39:09:060011:3У2	Калининградская область, Озерский муниципальный округ	–
37	39:09:010209:3У3	Калининградская область, Озерский муниципальный округ	–
38	39:09:010209:3У4	Калининградская область, Озерский муниципальный округ	–
39	39:09:010210:3У1	Калининградская область, Озерский муниципальный округ	–
40	39:09:050009:3У1	Калининградская область, Озерский муниципальный округ	–
41	39:09:050009:3У2	Калининградская область, Озерский муниципальный округ	–
42	39:09:050009:3У3	Калининградская область, Озерский муниципальный округ	–
43	39:09:050009:3У4	Калининградская область, Озерский муниципальный округ	–
44	39:09:050302:3У2	Калининградская область, Озерский муниципальный округ, п. Чистополье	–
45	39:09:060014:3У1	Калининградская область, Озерский муниципальный округ	–
46	39:09:060014:3У2	Калининградская область, Озерский муниципальный округ	–
47	39:09:060014:3У3	Калининградская область, Озерский муниципальный округ	–
48	39:09:060014:3У4	Калининградская область, Озерский муниципальный округ, п. Резниково	–
49	39:09:060014:3У5	Калининградская область, Озерский муниципальный округ	–
50	39:09:060401:3У2	Калининградская область, Озерский муниципальный округ, п. Багратионово	–
51	39:09:060014:3У6	Калининградская область, Озерский муниципальный округ, п. Багратионово	–

Таблица 1.4 – Перечень кадастровых номеров существующих земельных участков, на которых линейный объект может быть размещен на условиях сервитута, публичного сервитута, их адреса или описание местоположения, перечень и адреса, расположенных на таких земельных участках объектов недвижимого имущества

№ п/п	Кадастровый номер земельного участка /номер кадастрового квартала	Площадь, кв.м.	Условный номер части земельного участка (квартала) на плане, предлагаемых к установлению сервитута, публичного сервитута	Адреса земельных участков
1	2	3	4	5
1	39:09:060204	87	39:09:060204/ПС1	Калининградская обл, р-н Озерский
2	39:09:000000	60	39:09:000000/ПС2	Калининградская обл, р-н Озерский
3	39:09:060011:110	36	39:09:060011:110/ПС3	Калининградская обл, р-н Озерский, п Суворовка
4	39:09:010209	120	39:09:010209/ПС4	Калининградская обл, р-н Озерский

В границах устанавливаемой зоны действия публичного сервитута отсутствуют объекты недвижимого имущества, учтенные в Едином государственном реестре недвижимости.

2 Целевое назначение лесов, вид (виды) разрешенного использования лесного участка, количественные и качественные характеристики лесного участка, сведения о нахождении лесного участка в границах особо защитных участков лесов

В границах территории, в отношении которой осуществляется подготовка проекта межевания, земли государственного лесного фонда отсутствуют.

3 Перечень координат характерных точек образуемых земельных участков

Таблица 2.1 – Перечень координат характерных точек образуемых земельных участках

№№ точек	X	Y
39:09:060005:30:ЗУ1. Площадь 13 кв.м.		
н1	321 133,47	1 288 590,41
н2	321 130,45	1 288 592,26
н3	321 128,61	1 288 589,24
н4	321 131,62	1 288 587,40
н1	321 133,47	1 288 590,41

39:09:010201:ЗУ1. Площадь 32 кв.м.		
н5	320 907,20	1 288 478,10
н6	320 906,78	1 288 482,08
н7	320 898,83	1 288 481,23
н8	320 899,25	1 288 477,25
н5	320 907,20	1 288 478,10
39:09:060205:ЗУ1. Площадь 12 кв.м.		
н9	320 737,27	1 289 092,32
н10	320 734,39	1 289 094,38
н11	320 732,34	1 289 091,50
н12	320 735,22	1 289 089,44
н9	320 737,27	1 289 092,32
39:09:010209:ЗУ1. Площадь 13 кв.м.		
н13	319 475,40	1 289 269,65
н14	319 473,72	1 289 272,77
н15	319 470,61	1 289 271,09
н16	319 472,28	1 289 267,98
н13	319 475,40	1 289 269,65
39:09:010209:ЗУ2. Площадь 12 кв.м.		
н17	319 477,39	1 289 276,14
н18	319 475,61	1 289 279,12
н19	319 472,57	1 289 277,44
н20	319 474,33	1 289 274,37
н17	319 477,39	1 289 276,14
39:09:050302:ЗУ1. Площадь 36 кв.м.		
н21	317 051,61	1 288 903,12
н22	317 048,84	1 288 906,01
н23	317 042,32	1 288 899,81
н24	317 045,08	1 288 896,92
н21	317 051,61	1 288 903,12
39:09:060401:ЗУ1. Площадь 36 кв.м.		
н25	316 952,54	1 293 064,16
н26	316 949,60	1 293 066,88
н27	316 943,48	1 293 060,28
н28	316 946,42	1 293 057,56
н25	316 952,54	1 293 064,16
39:09:010208:ЗУ1. Площадь 2 205 кв.м.		
н29	322 021,80	1 286 616,86
н30	322 008,33	1 286 583,96
н31	322 012,34	1 286 581,51
н32	322 019,87	1 286 593,47
н29	322 021,80	1 286 616,86
н33	320 133,20	1 289 189,56
н34	320 062,77	1 289 168,19
н35	320 042,32	1 289 151,22
н36	320 040,31	1 289 142,16
н37	320 021,40	1 289 130,18
н38	320 028,18	1 289 119,09
н39	320 043,42	1 289 128,74
н40	320 071,47	1 289 152,02
н41	320 127,33	1 289 168,97
н33	320 133,20	1 289 189,56
39:09:010104:ЗУ1. Площадь 6 101 кв.м.		
н42	322 053,17	1 286 923,34
н43	322 048,53	1 286 925,40
н44	322 039,92	1 286 890,84
н45	322 031,19	1 286 893,02

н46	322 024,26	1 286 865,23
н47	322 006,41	1 286 649,20
н48	321 996,45	1 286 650,00
н49	321 992,49	1 286 600,15
н50	322 002,30	1 286 599,34
н51	321 996,98	1 286 590,90
н30	322 008,33	1 286 583,96
н29	322 021,80	1 286 616,86
н52	322 042,08	1 286 862,29
н53	322 043,81	1 286 869,29
н54	322 045,76	1 286 868,80
н55	322 050,60	1 286 888,21
н56	322 044,78	1 286 889,68
н42	322 053,17	1 286 923,34
39:09:010105:ЗУ1. Площадь 3 691 кв.м.		
н57	322 070,06	1 286 949,78
н58	322 064,00	1 286 960,19
н59	322 059,68	1 286 957,67
н60	321 947,01	1 287 151,24
н61	321 951,39	1 287 170,41
н62	321 939,81	1 287 178,10
н63	321 933,19	1 287 149,13
н64	322 050,83	1 286 947,04
н65	322 049,04	1 286 939,64
н66	322 051,90	1 286 938,93
н43	322 048,53	1 286 925,40
н42	322 053,17	1 286 923,34
н67	322 056,76	1 286 937,75
н68	322 066,46	1 286 935,33
н57	322 070,06	1 286 949,78
39:09:010106:ЗУ1. Площадь 3 837 кв.м.		
н69	321 958,01	1 287 199,42
н70	321 853,85	1 287 341,71
н71	321 846,69	1 287 334,64
н72	321 768,59	1 287 413,78
н73	321 765,61	1 287 411,11
н74	321 843,85	1 287 331,83
н75	321 841,04	1 287 329,06
н76	321 942,54	1 287 190,08
н62	321 939,81	1 287 178,10
н61	321 951,39	1 287 170,41
н69	321 958,01	1 287 199,42
39:09:010201:ЗУ2. Площадь 7 901 кв.м.		
н72	321 768,59	1 287 413,78
н77	321 717,72	1 287 465,34
н78	321 724,84	1 287 472,37
н79	321 702,06	1 287 495,43
н80	321 600,21	1 287 631,40
н81	321 582,36	1 287 686,74
н82	321 569,92	1 287 825,23
н83	321 549,31	1 287 853,51
н84	321 564,61	1 287 683,13
н85	321 583,98	1 287 623,06
н86	321 688,40	1 287 483,65
н87	321 697,97	1 287 473,96
н88	321 696,55	1 287 472,54
н89	321 710,60	1 287 458,31

н90	321 714,87	1 287 462,52
н73	321 765,61	1 287 411,11
н72	321 768,59	1 287 413,78
39:09:010201:ЗУ3. Площадь 2 942 кв.м.		
н91	321 098,21	1 288 522,05
н92	321 046,46	1 288 525,53
н93	320 959,33	1 288 506,63
н94	320 940,66	1 288 496,33
н95	320 887,76	1 288 490,70
н96	320 890,37	1 288 466,25
н97	320 918,14	1 288 469,21
н98	320 917,44	1 288 475,75
н99	320 946,18	1 288 478,82
н100	321 001,13	1 288 509,13
н101	321 094,88	1 288 516,38
н91	321 098,21	1 288 522,05
н5	320 907,20	1 288 478,10
н6	320 906,78	1 288 482,08
н7	320 898,83	1 288 481,23
н8	320 899,25	1 288 477,25
н5	320 907,20	1 288 478,10
39:09:060005:ЗУ1. Площадь 8 380 кв.м.		
н82	321 569,92	1 287 825,23
н102	321 544,73	1 288 105,67
н103	321 488,92	1 288 284,41
н104	321 463,59	1 288 305,15
н105	321 526,97	1 288 102,15
н83	321 549,31	1 287 853,51
н82	321 569,92	1 287 825,23
39:09:060005:ЗУ2. Площадь 1 530 кв.м.		
н106	321 130,84	1 288 577,54
н107	321 116,75	1 288 589,08
н108	321 084,12	1 288 533,60
н109	321 046,64	1 288 530,70
н92	321 046,46	1 288 525,53
н91	321 098,21	1 288 522,05
н106	321 130,84	1 288 577,54
39:09:060005:ЗУ3. Площадь 49 кв.м.		
н110	321 119,25	1 288 622,96
н111	321 118,27	1 288 624,79
н112	321 109,45	1 288 620,08
н113	321 107,75	1 288 623,26
н114	321 104,22	1 288 621,38
н115	321 105,92	1 288 618,20
н116	321 102,39	1 288 616,32
н117	321 103,22	1 288 614,76
н110	321 119,25	1 288 622,96
39:09:060204:ЗУ1. Площадь 1 140 кв.м.		
н113	321 107,75	1 288 623,26
н118	321 092,47	1 288 651,92
н119	321 101,30	1 288 656,62
н120	321 097,02	1 288 664,64
н121	321 065,37	1 288 710,53
н122	321 061,70	1 288 684,15
н123	321 075,35	1 288 664,36
н124	321 073,70	1 288 663,23
н125	321 079,92	1 288 654,11

н126	321 083,72	1 288 647,22
н127	321 088,95	1 288 650,02
н114	321 104,22	1 288 621,38
н113	321 107,75	1 288 623,26
39:09:060205:ЗУ2. Площадь 663 кв.м.		
н109	321 046,64	1 288 530,70
н128	320 995,85	1 288 526,77
н93	320 959,33	1 288 506,63
н92	321 046,46	1 288 525,53
н109	321 046,64	1 288 530,70
39:09:060205:ЗУ3. Площадь 12 402 кв.м.		
н121	321 065,37	1 288 710,53
н129	320 950,68	1 288 876,82
н130	320 748,66	1 289 090,46
н131	320 753,53	1 289 097,33
н132	320 730,24	1 289 114,56
н133	320 704,59	1 289 078,91
н134	320 653,89	1 289 017,01
н135	320 649,67	1 289 020,52
н136	320 632,53	1 289 031,91
н137	320 626,99	1 289 023,59
н138	320 614,93	1 289 031,60
н139	320 612,75	1 289 028,24
н140	320 624,78	1 289 020,25
н141	320 622,56	1 289 016,92
н142	320 638,92	1 289 006,05
н143	320 656,35	1 288 991,60
н144	320 718,87	1 289 067,95
н145	320 729,30	1 289 082,44
н146	320 736,08	1 289 077,57
н147	320 936,65	1 288 865,46
н122	321 061,70	1 288 684,15
н121	321 065,37	1 288 710,53
н9	320 737,27	1 289 092,32
н10	320 734,39	1 289 094,38
н11	320 732,34	1 289 091,50
н12	320 735,22	1 289 089,44
н9	320 737,27	1 289 092,32
39:09:060205:ЗУ4. Площадь 8 733 кв.м.		
н148	320 559,60	1 289 054,27
н149	320 546,17	1 289 078,40
н150	320 521,42	1 289 087,51
н151	320 455,66	1 289 145,21
н152	320 312,85	1 289 244,06
н33	320 133,20	1 289 189,56
н41	320 127,33	1 289 168,97
н153	320 309,75	1 289 224,31
н154	320 444,56	1 289 131,00
н155	320 512,06	1 289 071,77
н148	320 559,60	1 289 054,27
39:09:060011:ЗУ1. Площадь 33 кв.м.		
н138	320 614,93	1 289 031,60
н156	320 608,11	1 289 036,14
н157	320 605,87	1 289 032,82
н139	320 612,75	1 289 028,24
н138	320 614,93	1 289 031,60
39:09:060011:ЗУ2. Площадь 138 кв.м.		

н158	320 566,94	1 289 051,56
н159	320 553,16	1 289 075,82
н149	320 546,17	1 289 078,40
н148	320 559,60	1 289 054,27
н158	320 566,94	1 289 051,56
39:09:010209:ЗУ3. Площадь 1 611 кв.м.		
н38	320 028,18	1 289 119,09
н37	320 021,40	1 289 130,18
н160	320 016,52	1 289 127,09
н161	320 013,85	1 289 131,32
н162	320 003,84	1 289 124,98
н163	319 932,99	1 289 092,36
н164	319 940,15	1 289 090,87
н165	319 946,95	1 289 078,97
н166	320 012,46	1 289 109,13
н38	320 028,18	1 289 119,09
39:09:010209:ЗУ4. Площадь 15 440 кв.м.		
н167	319 934,12	1 289 073,07
н168	319 930,47	1 289 079,51
н169	319 929,47	1 289 079,71
н170	319 863,41	1 289 049,28
н171	319 859,21	1 289 058,39
н172	319 665,13	1 288 968,93
н173	319 637,41	1 289 022,04
н174	319 553,46	1 289 146,82
н175	319 496,59	1 289 231,35
н176	319 499,03	1 289 259,97
н177	319 378,98	1 289 460,70
н178	319 363,45	1 289 451,66
н179	319 465,99	1 289 280,16
н180	319 448,16	1 289 269,30
н181	319 453,75	1 289 260,52
н182	319 422,53	1 289 240,92
н183	319 417,06	1 289 249,51
н184	319 416,71	1 289 249,28
н185	319 425,59	1 289 233,59
н186	319 426,73	1 289 234,32
н187	319 424,68	1 289 237,54
н188	319 455,90	1 289 257,15
н189	319 458,87	1 289 252,41
н190	319 476,19	1 289 262,96
н191	319 480,60	1 289 255,71
н192	319 478,12	1 289 226,56
н193	319 538,52	1 289 136,78
н194	319 642,03	1 288 982,92
н195	319 660,79	1 288 947,07
н196	319 848,57	1 289 033,68
н197	319 849,38	1 289 031,91
н198	319 867,57	1 289 040,22
н199	319 866,75	1 289 042,02
н200	319 933,15	1 289 072,62
н167	319 934,12	1 289 073,07
н17	319 477,39	1 289 276,14
н18	319 475,61	1 289 279,12
н19	319 472,57	1 289 277,44
н20	319 474,33	1 289 274,37
н17	319 477,39	1 289 276,14

н13	319 475,40	1 289 269,65
н14	319 473,72	1 289 272,77
н15	319 470,61	1 289 271,09
н16	319 472,28	1 289 267,98
н13	319 475,40	1 289 269,65
39:09:010210:ЗУ1. Площадь 560 кв.м.		
н185	319 425,59	1 289 233,59
н184	319 416,71	1 289 249,28
н201	319 397,55	1 289 237,08
н202	319 338,32	1 289 258,10
н203	319 411,93	1 289 224,90
н185	319 425,59	1 289 233,59
39:09:050009:ЗУ1. Площадь 3 197 кв.м.		
н203	319 411,93	1 289 224,90
н202	319 338,32	1 289 258,10
н204	318 935,19	1 289 401,18
н205	318 932,97	1 289 396,77
н206	319 409,74	1 289 223,50
н203	319 411,93	1 289 224,90
39:09:050009:ЗУ2. Площадь 4 834 кв.м.		
н207	317 916,37	1 289 215,66
н208	317 915,41	1 289 215,51
н209	317 907,54	1 289 104,37
н210	317 897,43	1 289 070,06
н211	317 685,90	1 288 991,74
н212	317 682,09	1 288 993,49
н213	317 685,83	1 288 972,51
н214	317 909,00	1 289 055,15
н207	317 916,37	1 289 215,66
39:09:050009:ЗУ3. Площадь 2 533 кв.м.		
н215	317 378,21	1 289 010,07
н216	317 377,69	1 289 028,13
н217	317 309,41	1 289 031,93
н218	317 242,85	1 289 017,38
н219	317 236,58	1 289 019,77
н220	317 241,64	1 288 998,69
н221	317 310,86	1 289 013,82
н215	317 378,21	1 289 010,07
39:09:050009:ЗУ4. Площадь 3 кв.м.		
н222	317 431,67	1 289 015,11
н223	317 431,28	1 289 015,13
н224	317 430,13	1 289 007,18
н225	317 430,52	1 289 007,16
н222	317 431,67	1 289 015,11
39:09:050302:ЗУ2. Площадь 5 431 кв.м.		
н220	317 241,64	1 288 998,69
н219	317 236,58	1 289 019,77
н226	317 188,63	1 289 038,02
н227	317 145,40	1 289 029,91
н228	317 128,90	1 289 001,86
н229	317 130,43	1 288 996,35
н230	317 124,63	1 288 994,61
н231	317 084,93	1 288 955,12
н232	317 078,07	1 288 962,32
н233	317 041,88	1 288 927,81
н234	317 048,15	1 288 921,23
н235	317 027,22	1 288 901,28

н236	317 043,77	1 288 883,90
н237	317 064,73	1 288 903,84
н238	317 061,19	1 288 907,54
н239	317 131,35	1 288 974,59
н240	317 155,84	1 289 013,37
н241	317 186,98	1 289 018,60
н242	317 241,46	1 288 998,65
н220	317 241,64	1 288 998,69
н21	317 051,61	1 288 903,12
н22	317 048,84	1 288 906,01
н23	317 042,32	1 288 899,81
н24	317 045,08	1 288 896,92
н21	317 051,61	1 288 903,12
39:09:060014:ЗУ1. Площадь 10 кв.м.		
н177	319 378,98	1 289 460,70
н243	319 378,65	1 289 461,25
н244	319 363,24	1 289 452,01
н178	319 363,45	1 289 451,66
н177	319 378,98	1 289 460,70
39:09:060014:ЗУ2. Площадь 1 815 кв.м.		
н245	319 282,99	1 289 630,34
н246	319 280,03	1 289 650,38
н247	319 223,31	1 289 710,22
н248	319 206,86	1 289 701,42
н249	319 263,07	1 289 642,10
н250	319 265,63	1 289 625,05
н245	319 282,99	1 289 630,34
39:09:060014:ЗУ3. Площадь 41 кв.м.		
н251	318 448,60	1 290 776,72
н252	318 447,25	1 290 781,06
н253	318 440,73	1 290 777,53
н254	318 438,94	1 290 780,85
н255	318 441,82	1 290 771,58
н256	318 442,28	1 290 772,39
н251	318 448,60	1 290 776,72
39:09:060014:ЗУ4. Площадь 6 307 кв.м.		
н257	318 444,62	1 290 823,24
н258	318 439,52	1 290 839,65
н259	318 435,92	1 290 844,30
н260	318 437,51	1 290 846,11
н261	318 434,51	1 290 855,78
н262	318 391,92	1 290 884,17
н263	318 353,98	1 290 955,81
н264	318 372,60	1 290 991,54
н265	318 260,09	1 291 140,03
н266	318 255,36	1 291 124,75
н267	318 293,28	1 291 074,70
н268	318 298,19	1 291 077,43
н269	318 324,67	1 291 033,25
н270	318 353,92	1 290 994,67
н271	318 335,40	1 290 959,27
н272	318 383,47	1 290 868,48
н273	318 419,19	1 290 844,39
н274	318 421,49	1 290 837,01
н275	318 419,58	1 290 836,42
н276	318 425,51	1 290 817,32
н277	318 427,42	1 290 817,91

н278	318 431,33	1 290 805,34
н279	318 437,74	1 290 811,67
н280	318 435,06	1 290 820,28
н257	318 444,62	1 290 823,24
39:09:060014:3У5. Площадь 2 кв.м.		
н281	318 453,26	1 290 761,71
н282	318 453,08	1 290 762,28
н283	318 449,68	1 290 759,86
н284	318 449,75	1 290 759,66
н281	318 453,26	1 290 761,71
39:09:060401:3У2. Площадь 9 324 кв.м.		
н285	317 289,48	1 292 720,42
н286	317 047,27	1 293 007,54
н287	317 042,63	1 293 011,06
н288	317 038,98	1 293 006,25
н289	316 988,58	1 293 044,54
н290	316 992,68	1 293 048,82
н291	316 978,25	1 293 062,66
н292	316 971,18	1 293 055,29
н293	316 963,46	1 293 062,69
н294	316 965,98	1 293 065,41
н295	316 960,08	1 293 070,88
н296	316 964,54	1 293 075,52
н297	316 950,10	1 293 089,37
н298	316 936,26	1 293 074,93
н299	316 939,34	1 293 071,97
н300	316 928,65	1 293 060,40
н301	316 946,26	1 293 044,13
н302	316 949,36	1 293 047,14
н303	316 950,75	1 293 045,72
н304	316 962,44	1 293 058,14
н305	316 968,41	1 293 052,40
н306	316 964,40	1 293 048,23
н307	316 978,81	1 293 034,36
н308	316 978,84	1 293 034,38
н309	316 982,99	1 293 038,71
н310	317 034,17	1 292 999,91
н311	317 030,54	1 292 995,13
н312	317 033,41	1 292 992,95
н313	317 042,96	1 292 981,66
н314	317 036,83	1 292 976,49
н315	317 069,07	1 292 938,27
н316	317 076,71	1 292 944,72
н317	317 284,13	1 292 698,84
н285	317 289,48	1 292 720,42
н25	316 952,54	1 293 064,16
н26	316 949,60	1 293 066,88
н27	316 943,48	1 293 060,28
н28	316 946,42	1 293 057,56
н25	316 952,54	1 293 064,16
39:09:060014:3У6. Площадь 991 кв.м.		
н318	318 241,28	1 291 164,85
н320	318 213,77	1 291 201,16
н321	318 209,79	1 291 223,70
н322	318 196,22	1 291 225,77
н323	318 201,51	1 291 195,81
н324	318 219,74	1 291 171,75

н325	318 220,90	1 291 172,20
н326	318 222,20	1 291 168,51
н319	318 234,13	1 291 152,76
н318	318 241,28	1 291 164,85

Таблица 2.2 – Перечень координат характерных точек образуемых частей земельных участков

№№ точек	X	Y
39:09:060005:30/чзу1. Площадь 9 699 кв.м.		
н1	321 488,92	1 288 284,41
н2	321 460,27	1 288 376,18
н3	321 285,94	1 288 518,93
н4	321 124,45	1 288 613,21
н5	321 119,25	1 288 622,96
н6	321 103,22	1 288 614,76
н7	321 111,00	1 288 600,18
н8	321 120,17	1 288 594,90
н9	321 116,75	1 288 589,08
н10	321 132,33	1 288 576,32
н11	321 173,93	1 288 552,09
н12	321 178,92	1 288 560,66
н13	321 275,63	1 288 504,11
н14	321 444,70	1 288 365,67
н15	321 463,59	1 288 305,15
н1	321 488,92	1 288 284,41
н16	321 133,47	1 288 590,41
н17	321 130,45	1 288 592,26
н18	321 128,61	1 288 589,24
н19	321 131,62	1 288 587,40
н16	321 133,47	1 288 590,41
39:09:060011:110/чзу1. Площадь 836 кв.м.		
н20	320 608,11	1 289 036,14
н21	320 595,75	1 289 044,35
н22	320 601,29	1 289 052,68
н23	320 583,00	1 289 064,83
н24	320 553,16	1 289 075,82
н25	320 566,94	1 289 051,56
н26	320 574,65	1 289 048,73
н27	320 573,60	1 289 047,15
н28	320 576,75	1 289 045,03
н29	320 590,22	1 289 036,02
н30	320 593,54	1 289 041,02
н31	320 605,87	1 289 032,82
н20	320 608,11	1 289 036,14
39:09:000000:639/чзу1. Площадь 242 кв.м.		
н32	319 946,95	1 289 078,97
н33	319 940,15	1 289 090,87
н34	319 932,99	1 289 092,36
н35	319 925,62	1 289 088,97
н36	319 929,81	1 289 079,87
н37	319 929,47	1 289 079,71
н38	319 930,47	1 289 079,51
н39	319 934,12	1 289 073,07
н32	319 946,95	1 289 078,97
39:09:050009:102/чзу1. Площадь 27 082 кв.м.		
н40	319 409,74	1 289 223,50
н41	318 932,97	1 289 396,77
н42	318 914,00	1 289 359,02
н43	318 539,11	1 289 296,80

н44	318 523,06	1 289 337,88
н45	318 402,33	1 289 306,99
н46	318 252,11	1 289 281,51
н47	318 202,66	1 289 261,45
н48	317 916,37	1 289 215,66
н49	317 909,00	1 289 055,15
н50	317 912,15	1 289 056,31
н51	317 925,35	1 289 101,16
н52	317 932,36	1 289 199,99
н53	318 207,53	1 289 244,00
н54	318 257,06	1 289 264,09
н55	318 406,07	1 289 289,37
н56	318 512,09	1 289 316,49
н57	318 527,66	1 289 276,65
н58	318 925,98	1 289 342,76
н59	318 944,14	1 289 378,90
н60	319 399,80	1 289 217,18
н40	319 409,74	1 289 223,50
39:09:050009:23/чзу1. Площадь 853 кв.м.		
н61	317 685,83	1 288 972,51
н62	317 682,09	1 288 993,49
н63	317 646,91	1 289 009,63
н64	317 640,91	1 289 002,46
н65	317 634,93	1 288 995,33
н66	317 685,17	1 288 972,27
н61	317 685,83	1 288 972,51
39:09:050009:36/чзу1. Площадь 3 439 кв.м.		
н63	317 646,91	1 289 009,63
н67	317 638,24	1 289 013,62
н68	317 466,59	1 289 023,18
н69	317 466,03	1 289 013,19
н70	317 431,67	1 289 015,11
н71	317 430,52	1 289 007,16
н72	317 633,83	1 288 995,83
н65	317 634,93	1 288 995,33
н63	317 646,91	1 289 009,63
39:09:050009:97/чзу1. Площадь 827 кв.м.		
н73	317 431,28	1 289 015,13
н74	317 414,03	1 289 016,09
н75	317 414,59	1 289 026,07
н76	317 377,69	1 289 028,13
н77	317 378,21	1 289 010,07
н78	317 393,62	1 289 009,21
н79	317 393,51	1 289 007,22
н80	317 413,48	1 289 006,10
н81	317 413,59	1 289 008,10
н82	317 430,13	1 289 007,18
н73	317 431,28	1 289 015,13
39:09:060014:134/чзу1. Площадь 3 545 кв.м.		
н83	319 378,65	1 289 461,25
н84	319 284,77	1 289 618,23
н85	319 282,99	1 289 630,34
н86	319 265,63	1 289 625,05
н87	319 267,60	1 289 611,98
н88	319 363,24	1 289 452,01
н83	319 378,65	1 289 461,25
39:09:060014:134/чзу2. Площадь 1 140 кв.м.		
н89	319 223,31	1 289 710,22
н90	319 179,00	1 289 756,98
н91	319 164,04	1 289 746,60

н92	319 206,86	1 289 701,42
н89	319 223,31	1 289 710,22
39:09:060014:132/чзу1. Площадь 22 029 кв.м.		
н90	319 179,00	1 289 756,98
н93	319 092,10	1 289 848,68
н94	318 497,97	1 290 595,38
н95	318 500,69	1 290 642,74
н96	318 476,07	1 290 722,01
н97	318 466,51	1 290 719,05
н98	318 453,26	1 290 761,71
н99	318 449,75	1 290 759,66
н100	318 462,69	1 290 717,87
н101	318 458,87	1 290 716,68
н102	318 482,54	1 290 640,52
н103	318 479,60	1 290 589,55
н104	319 078,50	1 289 836,86
н91	319 164,04	1 289 746,60
н105	319 172,51	1 289 752,48
н90	319 179,00	1 289 756,98
39:09:060014:16/чзу1. Площадь 245 кв.м.		
н106	318 447,25	1 290 781,06
н107	318 437,74	1 290 811,67
н108	318 431,33	1 290 805,34
н109	318 438,94	1 290 780,85
н110	318 440,73	1 290 777,53
н106	318 447,25	1 290 781,06
39:09:060014:16/чзу2. Площадь 7 кв.м.		
н111	318 439,52	1 290 839,65
н112	318 437,51	1 290 846,11
н113	318 435,92	1 290 844,30
н111	318 439,52	1 290 839,65
39:09:060014:133/чзу1. Площадь 23 588 кв.м.		
н114	318 209,79	1 291 223,70
н115	318 206,72	1 291 241,07
н116	318 014,55	1 291 399,65
н117	317 938,11	1 291 577,00
н118	317 928,93	1 291 573,05
н119	317 909,22	1 291 621,16
н120	317 915,70	1 291 623,82
н121	317 783,81	1 291 945,91
н122	317 706,48	1 292 114,69
н123	317 518,32	1 292 415,34
н124	317 504,89	1 292 434,06
н125	317 496,76	1 292 428,23
н126	317 472,51	1 292 462,01
н127	317 469,91	1 292 458,77
н128	317 493,51	1 292 425,89
н129	317 490,26	1 292 423,56
н130	317 503,37	1 292 405,31
н131	317 702,92	1 292 086,45
н132	317 770,05	1 291 939,95
н133	317 901,83	1 291 618,12
н134	317 921,84	1 291 570,06
н135	317 919,74	1 291 569,09
н136	317 927,66	1 291 550,72
н137	317 929,50	1 291 551,51
н138	317 999,74	1 291 388,54
н139	318 196,09	1 291 226,50
н140	318 196,22	1 291 225,77
н114	318 209,79	1 291 223,70

39:00:000000:19142/чзу1. Площадь 51 кв.м.		
н126	317 472,51	1 292 462,01
н141	317 465,05	1 292 472,40
н142	317 464,85	1 292 472,19
н143	317 462,36	1 292 469,30
н127	317 469,91	1 292 458,77
н126	317 472,51	1 292 462,01
39:09:060401:25/чзу1. Площадь 4 кв.м.		
н141	317 465,05	1 292 472,40
н144	317 464,46	1 292 473,22
н145	317 463,02	1 292 471,54
н146	317 461,78	1 292 470,10
н143	317 462,36	1 292 469,30
н142	317 464,85	1 292 472,19
н141	317 465,05	1 292 472,40
39:09:060401:23/чзу1. Площадь 4 681 кв.м.		
н144	317 464,46	1 292 473,22
н147	317 435,81	1 292 513,14
н148	317 443,93	1 292 518,97
н149	317 355,45	1 292 642,22
н150	317 289,48	1 292 720,42
н151	317 284,13	1 292 698,84
н152	317 341,24	1 292 631,15
н153	317 417,64	1 292 524,72
н154	317 416,02	1 292 523,55
н155	317 427,68	1 292 507,31
н156	317 432,56	1 292 510,80
н157	317 461,22	1 292 470,88
н146	317 461,78	1 292 470,10
н145	317 463,02	1 292 471,54
н144	317 464,46	1 292 473,22
39:09:000000:656/чзу1. Площадь 80 кв.м.		
н158	318 453,08	1 290 762,28
н159	318 450,17	1 290 771,64
н160	318 449,57	1 290 773,59
н161	318 448,60	1 290 776,72
н162	318 442,28	1 290 772,39
н163	318 441,82	1 290 771,58
н164	318 442,51	1 290 769,33
н165	318 443,11	1 290 767,40
н166	318 443,25	1 290 766,95
н167	318 444,70	1 290 768,31
н168	318 446,53	1 290 770,03
н169	318 446,71	1 290 769,47
н170	318 449,68	1 290 759,86
н158	318 453,08	1 290 762,28

4 Сведения о границах территории, применительно к которой осуществляется подготовка проекта межевания, содержащие перечень координат характерных точек таких границ

Таблица 3.1 – Перечень координат характерных точек границ территории, в отношении которой осуществляется подготовка проекта межевания

№№ точек	X	Y		№№ точек	X	Y
н1	322 070,06	1 286 949,78		н153	318 479,60	1 290 589,55
н2	322 064,00	1 286 960,19		н154	319 078,50	1 289 836,86
н3	322 059,68	1 286 957,67		н155	319 263,07	1 289 642,10
н4	321 947,01	1 287 151,24		н156	319 267,60	1 289 611,98
н5	321 958,01	1 287 199,42		н157	319 465,99	1 289 280,16
н6	321 853,85	1 287 341,71		н158	319 448,16	1 289 269,30
н7	321 846,69	1 287 334,64		н159	319 453,75	1 289 260,52
н8	321 717,72	1 287 465,34		н160	319 422,53	1 289 240,92
н9	321 724,84	1 287 472,37		н161	319 417,06	1 289 249,51
н10	321 702,06	1 287 495,43		н162	319 397,55	1 289 237,08
н11	321 600,21	1 287 631,40		н163	318 935,19	1 289 401,18
н12	321 582,36	1 287 686,74		н164	318 914,00	1 289 359,02
н13	321 544,73	1 288 105,67		н165	318 539,11	1 289 296,80
н14	321 488,92	1 288 284,41		н166	318 523,06	1 289 337,88
н15	321 589,40	1 288 202,16		н167	318 402,33	1 289 306,99
н16	321 699,12	1 288 279,58		н168	318 252,11	1 289 281,51
н17	321 802,80	1 288 342,16		н169	318 202,66	1 289 261,45
н18	321 941,00	1 288 450,10		н170	317 915,41	1 289 215,51
н19	321 979,40	1 288 481,74		н171	317 907,54	1 289 104,37
н20	322 007,08	1 288 514,92		н172	317 897,43	1 289 070,06
н21	321 933,16	1 288 600,88		н173	317 685,90	1 288 991,74
н22	321 904,48	1 288 680,82		н174	317 638,24	1 289 013,62
н23	321 767,80	1 288 954,80		н175	317 466,59	1 289 023,18
н24	321 119,59	1 288 622,95		н176	317 466,03	1 289 013,19
н25	321 118,27	1 288 624,79		н177	317 414,03	1 289 016,09
н26	321 109,45	1 288 620,08		н178	317 414,59	1 289 026,07
н27	321 092,47	1 288 651,92		н179	317 309,41	1 289 031,93
н28	321 101,30	1 288 656,62		н180	317 242,85	1 289 017,38
н29	321 097,02	1 288 664,64		н181	317 188,63	1 289 038,02
н30	320 950,68	1 288 876,82		н182	317 145,40	1 289 029,91
н31	320 748,66	1 289 090,46		н183	317 128,90	1 289 001,86
н32	320 753,53	1 289 097,33		н184	317 130,43	1 288 996,35
н33	320 730,24	1 289 114,56		н185	317 124,63	1 288 994,61
н34	320 704,59	1 289 078,91		н186	317 084,93	1 288 955,12
н35	320 653,89	1 289 017,01		н187	317 078,07	1 288 962,32
н36	320 649,67	1 289 020,52		н188	317 041,88	1 288 927,81
н37	320 632,53	1 289 031,91		н189	317 048,15	1 288 921,23

н38	320 626,99	1 289 023,59		н190	317 027,22	1 288 901,28
н39	320 595,75	1 289 044,35		н191	317 043,77	1 288 883,90
н40	320 601,29	1 289 052,68		н192	317 064,73	1 288 903,84
н41	320 583,00	1 289 064,83		н193	317 061,19	1 288 907,54
н42	320 521,42	1 289 087,51		н194	317 131,35	1 288 974,59
н43	320 455,66	1 289 145,21		н195	317 155,84	1 289 013,37
н44	320 312,85	1 289 244,06		н196	317 186,98	1 289 018,60
н45	320 062,77	1 289 168,19		н197	317 241,46	1 288 998,65
н46	320 042,32	1 289 151,22		н198	317 310,86	1 289 013,82
н47	320 040,31	1 289 142,16		н199	317 393,62	1 289 009,21
н48	320 016,52	1 289 127,09		н200	317 393,51	1 289 007,22
н49	320 013,85	1 289 131,32		н201	317 413,48	1 289 006,10
н50	320 003,84	1 289 124,98		н202	317 413,59	1 289 008,10
н51	319 925,62	1 289 088,97		н203	317 633,83	1 288 995,83
н52	319 929,81	1 289 079,87		н204	317 685,17	1 288 972,27
н53	319 863,41	1 289 049,28		н205	317 912,15	1 289 056,31
н54	319 859,21	1 289 058,39		н206	317 925,35	1 289 101,16
н55	319 665,13	1 288 968,93		н207	317 932,36	1 289 199,99
н56	319 637,41	1 289 022,04		н208	318 207,53	1 289 244,00
н57	319 553,46	1 289 146,82		н209	318 257,06	1 289 264,09
н58	319 496,59	1 289 231,35		н210	318 406,07	1 289 289,37
н59	319 499,03	1 289 259,97		н211	318 512,09	1 289 316,49
н60	319 284,77	1 289 618,23		н212	318 527,66	1 289 276,65
н61	319 280,03	1 289 650,38		н213	318 925,98	1 289 342,76
н62	319 092,10	1 289 848,68		н214	318 944,14	1 289 378,90
н63	318 497,97	1 290 595,38		н215	319 399,80	1 289 217,18
н64	318 500,69	1 290 642,74		н216	319 426,73	1 289 234,32
н65	318 476,07	1 290 722,01		н217	319 424,68	1 289 237,54
н66	318 466,51	1 290 719,05		н218	319 455,90	1 289 257,15
н67	318 435,06	1 290 820,28		н219	319 458,87	1 289 252,41
н68	318 444,62	1 290 823,24		н220	319 476,19	1 289 262,96
н69	318 434,51	1 290 855,78		н221	319 480,60	1 289 255,71
н70	318 391,92	1 290 884,17		н222	319 478,12	1 289 226,56
н71	318 353,98	1 290 955,81		н223	319 538,52	1 289 136,78
н72	318 372,60	1 290 991,54		н224	319 642,03	1 288 982,92
н73	318 213,77	1 291 201,16		н225	319 660,79	1 288 947,07
н74	318 206,72	1 291 241,07		н226	319 848,57	1 289 033,68
н75	318 014,55	1 291 399,65		н227	319 849,38	1 289 031,91
н76	317 938,11	1 291 577,00		н228	319 867,57	1 289 040,22
н77	317 928,93	1 291 573,05		н229	319 866,75	1 289 042,02
н78	317 909,22	1 291 621,16		н230	319 933,15	1 289 072,62
н79	317 915,70	1 291 623,82		н231	320 012,46	1 289 109,13
н80	317 783,81	1 291 945,91		н232	320 043,42	1 289 128,74
н81	317 706,48	1 292 114,69		н233	320 071,47	1 289 152,02

н82	317 518,32	1 292 415,34		н234	320 309,75	1 289 224,31
н83	317 504,89	1 292 434,06		н235	320 444,56	1 289 131,00
н84	317 496,76	1 292 428,23		н236	320 512,06	1 289 071,77
н85	317 435,81	1 292 513,14		н237	320 574,65	1 289 048,73
н86	317 443,93	1 292 518,97		н238	320 573,60	1 289 047,15
н87	317 355,45	1 292 642,22		н239	320 576,75	1 289 045,03
н88	317 047,27	1 293 007,54		н240	320 590,22	1 289 036,02
н89	317 042,63	1 293 011,06		н241	320 593,54	1 289 041,02
н90	317 038,98	1 293 006,25		н242	320 624,78	1 289 020,25
н91	316 988,58	1 293 044,54		н243	320 622,56	1 289 016,92
н92	316 992,68	1 293 048,82		н244	320 638,92	1 289 006,05
н93	316 978,25	1 293 062,66		н245	320 656,35	1 288 991,60
н94	316 971,18	1 293 055,29		н246	320 718,87	1 289 067,95
н95	316 963,46	1 293 062,69		н247	320 729,30	1 289 082,44
н96	316 965,98	1 293 065,41		н248	320 736,08	1 289 077,57
н97	316 960,08	1 293 070,88		н249	320 936,65	1 288 865,46
н98	316 964,54	1 293 075,52		н250	321 075,35	1 288 664,36
н99	316 950,10	1 293 089,37		н251	321 073,70	1 288 663,23
н100	316 936,26	1 293 074,93		н252	321 079,92	1 288 654,11
н101	316 939,34	1 293 071,97		н253	321 083,72	1 288 647,22
н102	316 928,65	1 293 060,40		н254	321 088,95	1 288 650,02
н103	316 946,26	1 293 044,13		н255	321 105,92	1 288 618,20
н104	316 949,36	1 293 047,14		н256	321 102,39	1 288 616,32
н105	316 950,75	1 293 045,72		н257	321 103,22	1 288 614,76
н106	316 962,44	1 293 058,14		н258	321 092,24	1 288 609,14
н107	316 968,41	1 293 052,40		н259	321 116,75	1 288 589,08
н108	316 964,40	1 293 048,23		н260	321 084,12	1 288 533,60
н109	316 978,81	1 293 034,36		н261	320 995,85	1 288 526,77
н110	316 978,84	1 293 034,38		н262	320 940,66	1 288 496,33
н111	316 982,99	1 293 038,71		н263	320 887,76	1 288 490,70
н112	317 034,17	1 292 999,91		н264	320 890,37	1 288 466,25
н113	317 030,54	1 292 995,13		н265	320 918,14	1 288 469,21
н114	317 033,41	1 292 992,95		н266	320 917,44	1 288 475,75
н115	317 042,96	1 292 981,66		н267	320 946,18	1 288 478,82
н116	317 036,83	1 292 976,49		н268	321 001,13	1 288 509,13
н117	317 069,07	1 292 938,27		н269	321 094,88	1 288 516,38
н118	317 076,71	1 292 944,72		н270	321 130,84	1 288 577,54
н119	317 341,24	1 292 631,15		н271	321 463,59	1 288 305,15
н120	317 417,64	1 292 524,72		н272	321 526,97	1 288 102,15
н121	317 416,02	1 292 523,55		н273	321 564,61	1 287 683,13
н122	317 427,68	1 292 507,31		н274	321 583,98	1 287 623,06
н123	317 432,56	1 292 510,80		н275	321 688,40	1 287 483,65
н124	317 493,51	1 292 425,89		н276	321 697,97	1 287 473,96
н125	317 490,26	1 292 423,56		н277	321 696,55	1 287 472,54

н126	317 503,37	1 292 405,31		н278	321 710,60	1 287 458,31
н127	317 702,92	1 292 086,45		н279	321 714,87	1 287 462,52
н128	317 770,05	1 291 939,95		н280	321 843,85	1 287 331,83
н129	317 901,83	1 291 618,12		н281	321 841,04	1 287 329,06
н130	317 921,84	1 291 570,06		н282	321 942,54	1 287 190,08
н131	317 919,74	1 291 569,09		н283	321 933,19	1 287 149,13
н132	317 927,66	1 291 550,72		н284	322 050,83	1 286 947,04
н133	317 929,50	1 291 551,51		н285	322 049,04	1 286 939,64
н134	317 999,74	1 291 388,54		н286	322 051,90	1 286 938,93
н135	318 196,09	1 291 226,50		н287	322 039,92	1 286 890,84
н136	318 201,51	1 291 195,81		н288	322 031,19	1 286 893,02
н137	318 219,74	1 291 171,75		н289	322 024,26	1 286 865,23
н138	318 220,90	1 291 172,20		н290	322 006,41	1 286 649,20
н139	318 222,20	1 291 168,51		н291	321 996,45	1 286 650,00
н140	318 353,92	1 290 994,67		н292	321 992,49	1 286 600,15
н141	318 335,40	1 290 959,27		н293	322 002,30	1 286 599,34
н142	318 383,47	1 290 868,48		н294	321 996,98	1 286 590,90
н143	318 419,19	1 290 844,39		н295	322 012,34	1 286 581,51
н144	318 421,49	1 290 837,01		н296	322 019,87	1 286 593,47
н145	318 419,58	1 290 836,42		н297	322 042,08	1 286 862,29
н146	318 425,51	1 290 817,32		н298	322 043,81	1 286 869,29
н147	318 427,42	1 290 817,91		н299	322 045,76	1 286 868,80
н148	318 443,25	1 290 766,95		н300	322 050,60	1 286 888,21
н149	318 446,53	1 290 770,03		н301	322 044,78	1 286 889,68
н150	318 462,69	1 290 717,87		н302	322 056,76	1 286 937,75
н151	318 458,87	1 290 716,68		н303	322 066,46	1 286 935,33
н152	318 482,54	1 290 640,52		н1	322 070,06	1 286 949,78

5 Вид разрешенного использования образуемых земельных участков, предназначенных для размещения линейных объектов и объектов капитального строительства, проектируемых в составе линейного объекта, а также существующих земельных участков, занятых линейными объектами и объектами капитального строительства, входящими в состав линейных объектов, в соответствии с проектом планировки территории

Проектом межевания территории устанавливаются виды разрешенного использования образуемых земельных участков по классификатору, утвержденному Приказом Федеральной службы государственной регистрации, кадастра и картографии от 10.11.2020 № П/0412 «Об утверждении классификатора видов разрешенного использования земельных участков», - «Трубопроводный транспорт» (код вида разрешенного использования земельного участка – 7.5).