

**МИНИСТЕРСТВО СТРОИТЕЛЬСТВА
И ЖИЛИЩНО-КОММУНАЛЬНОГО ХОЗЯЙСТВА
КАЛИНИНГРАДСКОЙ ОБЛАСТИ**

ПРИКАЗ

25 мая 2023 года № *128*
г. Калининград

**Об утверждении границ охранных зон газораспределительных сетей
и наложении ограничений (обременений) на входящие
в них земельные участки**

В соответствии с Земельным кодексом Российской Федерации, Правилами охраны газораспределительных сетей, утвержденными постановлением Правительства Российской Федерации от 20 ноября 2000 года № 878 «Об утверждении правил охраны газораспределительных сетей», Положением о Министерстве строительства и жилищно-коммунального хозяйства Калининградской области, утвержденным постановлением Правительства Калининградской области от 01 февраля 2017 года № 26, Административным регламентом предоставления государственной услуги «Утверждение границ охранных зон газораспределительных сетей и наложение ограничений (обременений) на входящие в них земельные участки», утвержденным приказом Министерства строительства и жилищно-коммунального хозяйства Калининградской области от 03 июля 2017 года № 176 (с учетом изменений), на основании заявления от 26 апреля 2023 года № 61 общества с ограниченной ответственностью «Балтфармацевтика», **п р и к а з ы в а ю:**

1. Утвердить границы охранной зоны газораспределительной сети: «Газоснабжение котельной нежилого здания административно-складского здания с КН ЗУ 39:01:010219:166, газопровод среднего давления полиэтиленовых труб диаметром 63*5,8 мм., стальных труб диаметром 57*3,5 мм., 25*3,2 мм., общей протяженностью газопровод среднего давления – 55,49 п.м., расположенного по ул. Коммунальной, 2 в г. Багратионовске Калининградской области», расположенный по адресу: Калининградская область, Багратионовский р-н, г. Багратионовск, ул. Коммунальная, кадастровый (или условный) номер 39:01:010219:447, вдоль трассы в виде территории, ограниченной условными линиями, проходящими на расстоянии 2 метров с каждой стороны газопровода по характерным точкам (согласно приложению № 1 к настоящему приказу) с графическим описанием местоположения (согласно приложению № 2 к настоящему приказу).

2. Установить ограничения (обременения) прав на земельные участки, входящие в охранную зону газораспределительной сети, указанной в пункте

1 настоящего приказа, определив условия использования в соответствии с пунктами 14-16 Правил охраны газораспределительных сетей, утвержденных постановлением Правительства Российской Федерации от 20 ноября 2000 года № 878 «Об утверждении правил охраны газораспределительных сетей».

3. Отделу газоснабжения и газификации департамента развития жилищно-коммунального хозяйства Министерства строительства и жилищно-коммунального хозяйства Калининградской области (Егорова И.И.) обеспечить направление копии настоящего приказа в филиал публично-правовой компании «Роскадастр» по Калининградской области.

4. Настоящий приказ подлежит государственной регистрации и вступает в силу с даты его официального опубликования.

Министр

A handwritten signature in blue ink, consisting of a series of loops and strokes, positioned between the text 'Министр' and 'С.В. Черномаз'.

С.В. Черномаз

ПРИЛОЖЕНИЕ № 1
к приказу Министерства строительства
и жилищно-коммунального хозяйства
Калининградской области
от 25 мая 2023 года № 128

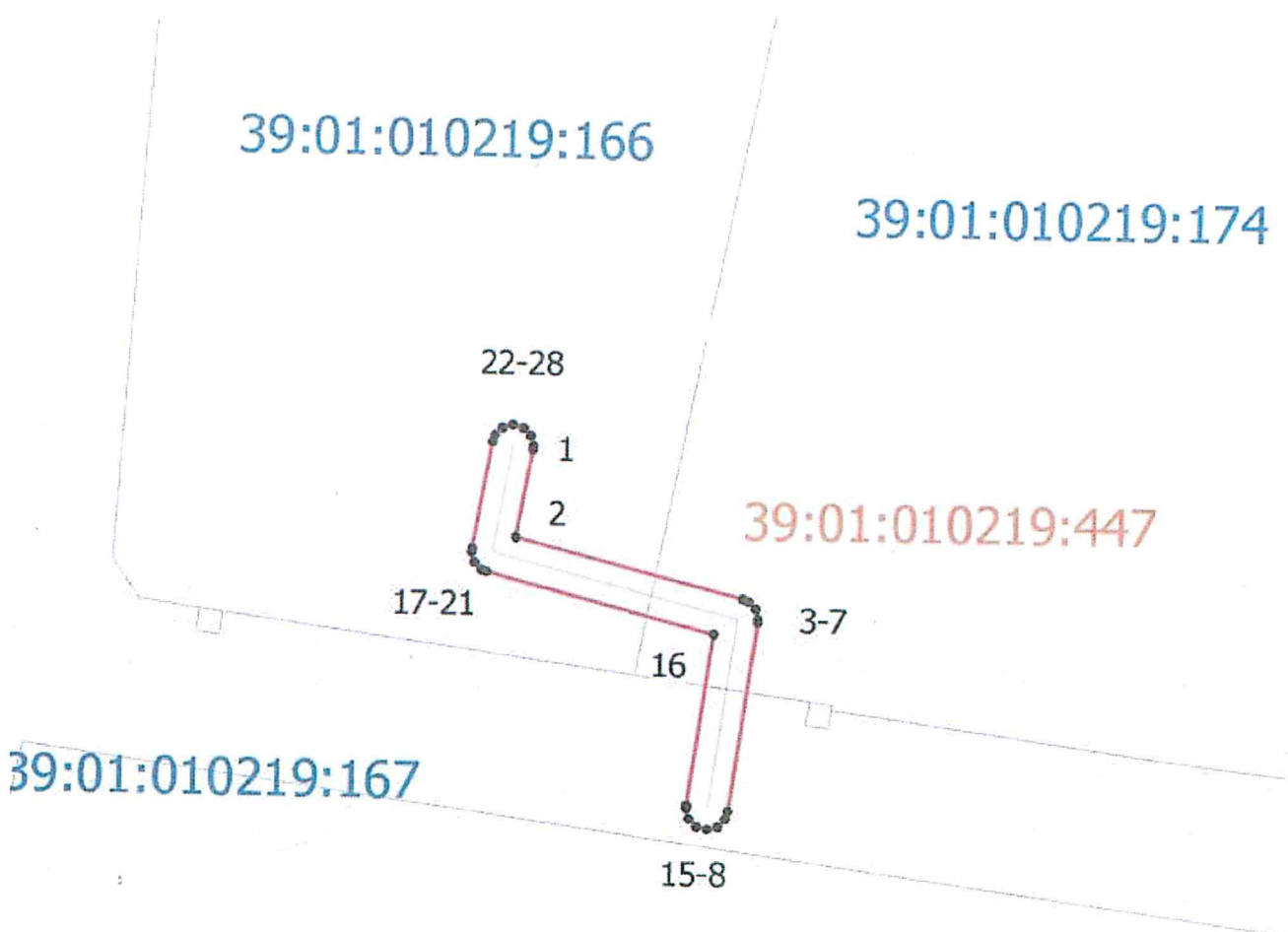
Сведения о характерных точках границ охранной зоны газораспределительной сети: «Газоснабжение котельной нежилого здания административно-складского здания с КН ЗУ 39:01:010219:166, газопровод среднего давления полиэтиленовых труб диаметром 63*5,8 мм., стальных труб диаметром 57*3,5 мм., 25*3,2 мм., общей протяженностью газопровод среднего давления – 55,49 п.м., расположенного по ул. Коммунальной, 2 в г. Багратионовске Калининградской области», расположенный по адресу: Калининградская область, Багратионовский р-н, г. Багратионовск, ул. Коммунальная, кадастровый (или условный) номер 39:01:010219:447.

Сведения о местоположении границ объекта					
1. Система координат МСК39					
2. Сведения о характерных точках границ объекта					
Обозначение характерных точек границ	Координаты, м		Метод определения координат характерной точки	Средняя квадратическая погрешность положения характерной точки (Mt), м	Описание обозначения точки на местности (при наличии)
	X	Y			
1	2	3	4	5	6
1	318041.69	1199149.85	Картометрический метод	0.10	-
2	318033.20	1199148.38	Картометрический метод	0.10	-
3	318027.54	1199170.32	Картометрический метод	0.10	-
4	318027.33	1199170.82	Картометрический метод	0.10	-
5	318026.60	1199171.55	Картометрический метод	0.10	-
6	318025.60	1199171.82	Картометрический метод	0.10	-
7	318025.32	1199171.80	Картометрический метод	0.10	-
8	318007.02	1199169.25	Картометрический метод	0.10	-
9	318006.30	1199169.00	Картометрический метод	0.10	-
10	318005.57	1199168.27	Картометрический метод	0.10	-
11	318005.30	1199167.27	Картометрический метод	0.10	-
12	318005.57	1199166.27	Картометрический метод	0.10	-
13	318006.30	1199165.54	Картометрический метод	0.10	-
14	318007.30	1199165.27	Картометрический метод	0.10	-
15	318007.58	1199165.29	Картометрический метод	0.10	-
16	318024.11	1199167.59	Картометрический метод	0.10	-
17	318029.78	1199145.60	Картометрический метод	0.10	-
18	318029.99	1199145.10	Картометрический метод	0.10	-
19	318030.72	1199144.37	Картометрический метод	0.10	-
20	318031.72	1199144.10	Картометрический метод	0.10	-
21	318032.06	1199144.13	Картометрический метод	0.10	-
22	318042.37	1199145.91	Картометрический метод	0.10	-
23	318043.03	1199146.15	Картометрический метод	0.10	-








24	318043.76	1199146.88	Картометрический метод	0.10	-
25	318044.03	1199147.88	Картометрический метод	0.10	-
26	318043.76	1199148.88	Картометрический метод	0.10	-
27	318043.03	1199149.61	Картометрический метод	0.10	-
28	318042.03	1199149.88	Картометрический метод	0.10	-
1	318041.69	1199149.85	Картометрический метод	0.10	-

ПРИЛОЖЕНИЕ № 2
к приказу Министерства строительства
и жилищно-коммунального хозяйства
Калининградской области
от 25 мая 2023 года № 128

Графическое описание местоположения границ охранной зоны газораспределительной сети: «Газоснабжение котельной нежилого здания административно-складского здания с КН ЗУ 39:01:010219:166, газопровод среднего давления полиэтиленовых труб диаметром 63*5,8 мм., стальных труб диаметром 57*3,5 мм., 25*3,2 мм., общей протяженностью газопровод среднего давления – 55,49 п.м., расположенного по ул. Коммунальной, 2 в г. Багратионовске Калининградской области», расположенный по адресу: Калининградская область, Багратионовский р-н, г. Багратионовск, ул. Коммунальная, кадастровый (или условный) номер 39:01:010219:447.



УСЛОВНЫЕ ОБОЗНАЧЕНИЯ:

-  границы охранной зоны
-  границы существующих участков
-  граница ОКС
-  границы кадастрового квартала
-  существующие земельные участки
-  кадастровый номер ОКС
-  кадастровый номер квартала