

**МИНИСТЕРСТВО СТРОИТЕЛЬСТВА  
И ЖИЛИЩНО-КОММУНАЛЬНОГО ХОЗЯЙСТВА  
КАЛИНИНГРАДСКОЙ ОБЛАСТИ**

**ПРИКАЗ**

*05 мая* 2023 года № *112*  
г. Калининград

**Об утверждении границ охранных зон газораспределительных сетей  
и наложении ограничений (обременений) на входящие  
в них земельные участки и признании утратившим силу приказа  
Министерства жилищно-коммунального хозяйства  
и топливно-энергетического комплекса Калининградской области  
от 04 августа 2014 года № 147 «Об утверждении границ охранной зоны  
газораспределительной сети и наложении ограничений (обременений)  
на входящие в нее земельные участки»**

В соответствии с Земельным кодексом Российской Федерации, Правилами охраны газораспределительных сетей, утвержденными постановлением Правительства Российской Федерации от 20 ноября 2000 года № 878 «Об утверждении правил охраны газораспределительных сетей», Положением о Министерстве строительства и жилищно-коммунального хозяйства Калининградской области, утвержденным постановлением Правительства Калининградской области от 01 февраля 2017 года № 26, Административным регламентом предоставления государственной услуги «Утверждение границ охранных зон газораспределительных сетей и наложение ограничений (обременений) на входящие в них земельные участки», утвержденным приказом Министерства строительства и жилищно-коммунального хозяйства Калининградской области от 03 июля 2017 года № 176 (с учетом изменений), на основании обращения от 10 апреля 2023 года № 96466/ИП Акционерного общества «Калининградгазификация», **п р и к а з ы в а ю:**

1. Утвердить границы охранной зоны газораспределительной сети: «Газопровод высокого и низкого давления в поселке Большое Исаково», расположенный по адресу: Калининградская область, р-н Гурьевский, п. Большое Исаково, кадастровый (или условный) номер 39:03:000000:1040, вдоль трассы в виде территории, ограниченной условными линиями, проходящими на расстоянии 2 метров с каждой стороны газопровода; для устройств электрохимической защиты стальных газопроводов от коррозии (СКЗ) на расстоянии 2 метров с каждой стороны от оси дренажного кабеля и крайнего анодного заземлителя по характерным точкам (согласно приложению № 1 к настоящему приказу) с графическим описанием местоположения (согласно приложению № 2 к настоящему приказу).

2. Установить ограничения (обременения) прав на земельные участки, входящие в охранную зону газораспределительной сети, указанной в пункте 1 настоящего приказа, определив условия использования в соответствии с пунктами 14-16 Правил охраны газораспределительных сетей, утвержденных постановлением Правительства Российской Федерации от 20 ноября 2000 года № 878 «Об утверждении правил охраны газораспределительных сетей».

3. Признать приказ Министерства жилищно-коммунального хозяйства и топливно-энергетического комплекса Калининградской области от 04 августа 2014 года № 147 «Об утверждении границ охранной зоны газораспределительной сети и наложении ограничений (обременений) на входящие в нее земельные участки» утратившим силу.

4. Отделу газоснабжения и газификации департамента развития жилищно-коммунального хозяйства Министерства строительства и жилищно-коммунального хозяйства Калининградской области (Егорова И.И.) обеспечить направление копии настоящего приказа в филиал публично-правовой компании «Роскадастр» по Калининградской области.

5. Настоящий приказ подлежит государственной регистрации и вступает в силу с даты его официального опубликования.

Исполняющая  
обязанности министра



Л.Ф. Пильтихина



ПРИЛОЖЕНИЕ № 1  
к приказу Министерства строительства  
и жилищно-коммунального хозяйства  
Калининградской области  
от 05 июля 2023 года № 112

Сведения о характерных точках границ охранной зоны газораспределительной сети: «Газопровод высокого и низкого давления в поселке Большое Исаково», расположенный по адресу: Калининградская область, р-н Гурьевский, п. Большое Исаково, кадастровый (или условный) номер 39:03:000000:1040.

Сведения о местоположении измененных (уточненных) границ объекта							
1. Система координат							
2. Сведения о характерных точках границ объекта							
Обозначение характерных точек границ	Существующие координаты, м		Измененные (уточненные) координаты, м		Метод определения координат характерной точки	Средняя квадратическая погрешность положения характерной точки (Mt), м	Описание обозначения точки на местности (при наличии)
	X	Y	X	Y			
1	2	3	4	5	6	7	8
1	-	-	356100.91	1195331.88	Геодезический	0.10	-
2	-	-	356100.23	1195330.81	Геодезический	0.10	-
3	-	-	356099.05	1195330.34	Геодезический	0.10	-
4	-	-	356097.82	1195330.65	Геодезический	0.10	-
5	-	-	356097.01	1195331.63	Геодезический	0.10	-
6	-	-	356094.96	1195353.00	Геодезический	0.10	-
7	-	-	356089.07	1195352.69	Геодезический	0.10	-
8	-	-	356087.89	1195353.16	Геодезический	0.10	-
9	-	-	356087.21	1195354.23	Геодезический	0.10	-
10	-	-	356086.47	1195374.91	Геодезический	0.10	-
11	-	-	356085.78	1195388.65	Геодезический	0.10	-
12	-	-	356084.78	1195401.84	Геодезический	0.10	-
13	-	-	356082.71	1195424.61	Геодезический	0.10	-
14	-	-	356081.58	1195439.59	Геодезический	0.10	-
15	-	-	356080.14	1195448.93	Геодезический	0.10	-
16	-	-	356078.29	1195458.32	Геодезический	0.10	-
17	-	-	356074.83	1195473.41	Геодезический	0.10	-
18	-	-	356065.43	1195480.27	Геодезический	0.10	-

19	-	-	356058.05	1195494.89	Геодезический	0.10	-
20	-	-	356042.84	1195523.60	Геодезический	0.10	-
21	-	-	356033.89	1195538.23	Геодезический	0.10	-
22	-	-	356023.68	1195558.17	Геодезический	0.10	-
23	-	-	356018.84	1195569.41	Геодезический	0.10	-
24	-	-	356005.12	1195616.44	Геодезический	0.10	-
25	-	-	355969.44	1195610.61	Геодезический	0.10	-
26	-	-	355955.72	1195607.84	Геодезический	0.10	-
27	-	-	355881.96	1195598.17	Геодезический	0.10	-
28	-	-	355856.00	1195605.38	Геодезический	0.10	-
29	-	-	355817.35	1195618.35	Геодезический	0.10	-
30	-	-	355816.49	1195618.89	Геодезический	0.10	-
31	-	-	355811.98	1195628.34	Геодезический	0.10	-
32	-	-	355810.32	1195628.02	Геодезический	0.10	-
33	-	-	355785.95	1195601.85	Геодезический	0.10	-
34	-	-	355784.72	1195601.53	Геодезический	0.10	-
35	-	-	355782.48	1195602.20	Геодезический	0.10	-
36	-	-	355780.27	1195603.96	Геодезический	0.10	-
37	-	-	355779.50	1195606.08	Геодезический	0.10	-
38	-	-	355772.72	1195602.41	Геодезический	0.10	-
39	-	-	355765.60	1195599.52	Геодезический	0.10	-
40	-	-	355764.37	1195599.84	Геодезический	0.10	-
41	-	-	355763.68	1195600.58	Геодезический	0.10	-
42	-	-	355746.42	1195631.81	Геодезический	0.10	-
43	-	-	355722.39	1195620.64	Геодезический	0.10	-
44	-	-	355721.14	1195620.80	Геодезический	0.10	-
45	-	-	355720.21	1195621.67	Геодезический	0.10	-
46	-	-	355719.97	1195622.92	Геодезический	0.10	-
47	-	-	355720.51	1195624.07	Геодезический	0.10	-
48	-	-	355721.13	1195624.52	Геодезический	0.10	-
49	-	-	355746.48	1195636.33	Геодезический	0.10	-
50	-	-	355747.50	1195636.40	Геодезический	0.10	-
51	-	-	355748.61	1195635.79	Геодезический	0.10	-
52	-	-	355749.62	1195634.50	Геодезический	0.10	-
53	-	-	355766.38	1195604.18	Геодезический	0.10	-
54	-	-	355770.96	1195606.12	Геодезический	0.10	-
55	-	-	355780.32	1195611.09	Геодезический	0.10	-
56	-	-	355781.58	1195610.93	Геодезический	0.10	-



57	-	-	355782.51	1195610.06	Геодезический	0.10	-
58	-	-	355783.69	1195606.41	Геодезический	0.10	-
59	-	-	355784.27	1195605.97	Геодезический	0.10	-
60	-	-	355808.17	1195631.64	Геодезический	0.10	-
61	-	-	355808.88	1195631.92	Геодезический	0.10	-
62	-	-	355810.30	1195632.17	Геодезический	0.10	-
63	-	-	355778.76	1195708.97	Геодезический	0.10	-
64	-	-	355773.68	1195722.02	Геодезический	0.10	-
65	-	-	355765.56	1195781.40	Геодезический	0.10	-
66	-	-	355764.88	1195790.60	Геодезический	0.10	-
67	-	-	355626.60	1195805.05	Геодезический	0.10	-
68	-	-	355570.17	1195810.51	Геодезический	0.10	-
69	-	-	355468.41	1195823.86	Геодезический	0.10	-
70	-	-	355461.15	1195821.34	Геодезический	0.10	-
71	-	-	355456.79	1195820.14	Геодезический	0.10	-
72	-	-	355450.50	1195821.64	Геодезический	0.10	-
73	-	-	355437.08	1195821.76	Геодезический	0.10	-
74	-	-	355411.71	1195822.29	Геодезический	0.10	-
75	-	-	355377.25	1195820.24	Геодезический	0.10	-
76	-	-	355365.62	1195821.81	Геодезический	0.10	-
77	-	-	355325.14	1195814.31	Геодезический	0.10	-
78	-	-	355319.01	1195813.41	Геодезический	0.10	-
79	-	-	355311.16	1195815.94	Геодезический	0.10	-
80	-	-	355310.35	1195816.91	Геодезический	0.10	-
81	-	-	355308.07	1195838.30	Геодезический	0.10	-
82	-	-	355306.93	1195857.05	Геодезический	0.10	-
83	-	-	355305.92	1195867.73	Геодезический	0.10	-
84	-	-	355291.52	1195867.76	Геодезический	0.10	-
85	-	-	355290.55	1195868.07	Геодезический	0.10	-
86	-	-	355289.75	1195869.05	Геодезический	0.10	-
87	-	-	355288.33	1195887.17	Геодезический	0.10	-
88	-	-	355269.68	1195885.55	Геодезический	0.10	-
89	-	-	355268.68	1195885.74	Геодезический	0.10	-
90	-	-	355253.71	1195898.85	Геодезический	0.10	-
91	-	-	355253.22	1195899.44	Геодезический	0.10	-
92	-	-	355249.59	1195911.93	Геодезический	0.10	-
93	-	-	355246.89	1195917.90	Геодезический	0.10	-
94	-	-	355235.75	1195912.35	Геодезический	0.10	-

95	-	-	355208.46	1195899.71	Геодезический	0.10	-
96	-	-	355194.87	1195894.11	Геодезический	0.10	-
97	-	-	355189.16	1195894.33	Геодезический	0.10	-
98	-	-	355188.05	1195894.94	Геодезический	0.10	-
99	-	-	355178.80	1195912.58	Геодезический	0.10	-
100	-	-	355177.03	1195911.70	Геодезический	0.10	-
101	-	-	355175.78	1195911.54	Геодезический	0.10	-
102	-	-	355174.67	1195912.15	Геодезический	0.10	-
103	-	-	355167.28	1195924.58	Геодезический	0.10	-
104	-	-	355162.84	1195932.41	Геодезический	0.10	-
105	-	-	355158.13	1195929.65	Геодезический	0.10	-
106	-	-	355156.86	1195929.65	Геодезический	0.10	-
107	-	-	355155.87	1195930.37	Геодезический	0.10	-
108	-	-	355150.66	1195928.37	Геодезический	0.10	-
109	-	-	355149.43	1195928.69	Геодезический	0.10	-
110	-	-	355148.62	1195929.66	Геодезический	0.10	-
111	-	-	355148.54	1195930.93	Геодезический	0.10	-
112	-	-	355149.22	1195932.00	Геодезический	0.10	-
113	-	-	355156.03	1195935.06	Геодезический	0.10	-
114	-	-	355157.30	1195935.06	Геодезический	0.10	-
115	-	-	355158.21	1195934.43	Геодезический	0.10	-
116	-	-	355162.74	1195937.07	Геодезический	0.10	-
117	-	-	355164.00	1195937.23	Геодезический	0.10	-
118	-	-	355165.11	1195936.62	Геодезический	0.10	-
119	-	-	355176.96	1195916.25	Геодезический	0.10	-
120	-	-	355178.82	1195917.17	Геодезический	0.10	-
121	-	-	355180.07	1195917.33	Геодезический	0.10	-
122	-	-	355181.18	1195916.72	Геодезический	0.10	-
123	-	-	355190.82	1195898.34	Геодезический	0.10	-
124	-	-	355194.12	1195898.19	Геодезический	0.10	-
125	-	-	355206.76	1195903.44	Геодезический	0.10	-
126	-	-	355233.98	1195916.05	Геодезический	0.10	-
127	-	-	355246.99	1195922.54	Геодезический	0.10	-
128	-	-	355248.25	1195922.70	Геодезический	0.10	-
129	-	-	355249.36	1195922.09	Геодезический	0.10	-
130	-	-	355253.07	1195914.35	Геодезический	0.10	-
131	-	-	355256.82	1195901.57	Геодезический	0.10	-
132	-	-	355270.25	1195889.72	Геодезический	0.10	-



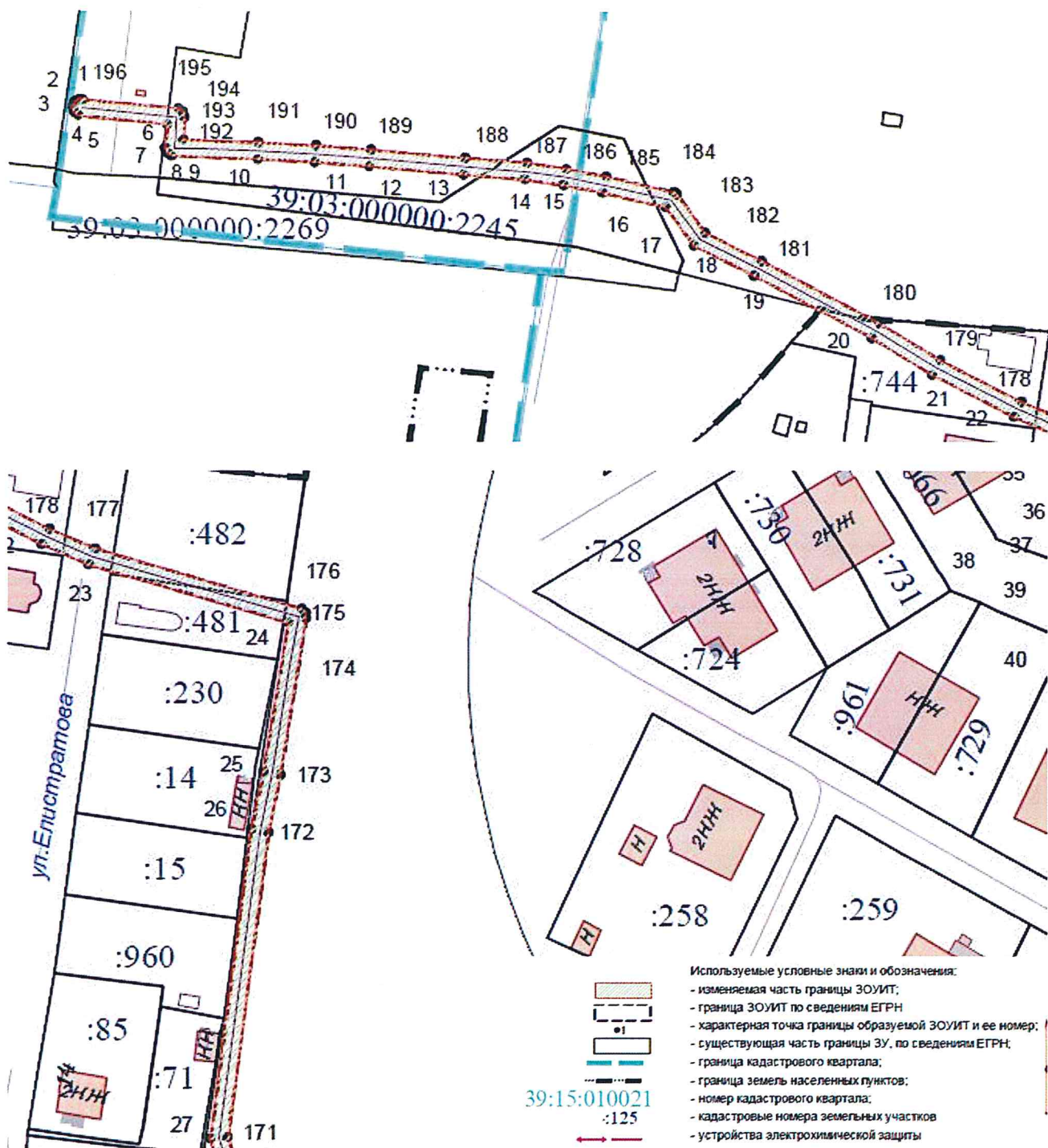
133	-	-	355290.10	1195891.44	Геодезический	0.10	-
134	-	-	355291.32	1195891.13	Геодезический	0.10	-
135	-	-	355292.13	1195890.15	Геодезический	0.10	-
136	-	-	355293.56	1195871.85	Геодезический	0.10	-
137	-	-	355307.67	1195871.85	Геодезический	0.10	-
138	-	-	355308.89	1195871.53	Геодезический	0.10	-
139	-	-	355309.70	1195870.56	Геодезический	0.10	-
140	-	-	355311.01	1195857.46	Геодезический	0.10	-
141	-	-	355311.99	1195840.93	Геодезический	0.10	-
142	-	-	355314.16	1195819.21	Геодезический	0.10	-
143	-	-	355319.30	1195817.56	Геодезический	0.10	-
144	-	-	355324.37	1195818.34	Геодезический	0.10	-
145	-	-	355365.20	1195825.90	Геодезический	0.10	-
146	-	-	355377.20	1195824.35	Геодезический	0.10	-
147	-	-	355411.54	1195826.39	Геодезический	0.10	-
148	-	-	355437.13	1195825.86	Геодезический	0.10	-
149	-	-	355450.90	1195825.74	Геодезический	0.10	-
150	-	-	355456.67	1195824.33	Геодезический	0.10	-
151	-	-	355459.88	1195825.24	Геодезический	0.10	-
152	-	-	355467.82	1195827.98	Геодезический	0.10	-
153	-	-	355570.56	1195814.59	Геодезический	0.10	-
154	-	-	355626.85	1195809.15	Геодезический	0.10	-
155	-	-	355766.93	1195794.51	Геодезический	0.10	-
156	-	-	355767.90	1195794.20	Геодезический	0.10	-
157	-	-	355768.71	1195793.22	Геодезический	0.10	-
158	-	-	355769.64	1195781.87	Геодезический	0.10	-
159	-	-	355777.59	1195723.29	Геодезический	0.10	-
160	-	-	355782.56	1195710.50	Геодезический	0.10	-
161	-	-	355815.02	1195631.48	Геодезический	0.10	-
162	-	-	355819.47	1195621.96	Геодезический	0.10	-
163	-	-	355855.42	1195609.90	Геодезический	0.10	-
164	-	-	355855.80	1195610.88	Геодезический	0.10	-
165	-	-	355857.91	1195614.23	Геодезический	0.10	-
166	-	-	355859.09	1195614.70	Геодезический	0.10	-
167	-	-	355860.32	1195614.38	Геодезический	0.10	-
168	-	-	355861.13	1195613.40	Геодезический	0.10	-
169	-	-	355861.21	1195612.14	Геодезический	0.10	-
170	-	-	355859.35	1195608.69	Геодезический	0.10	-

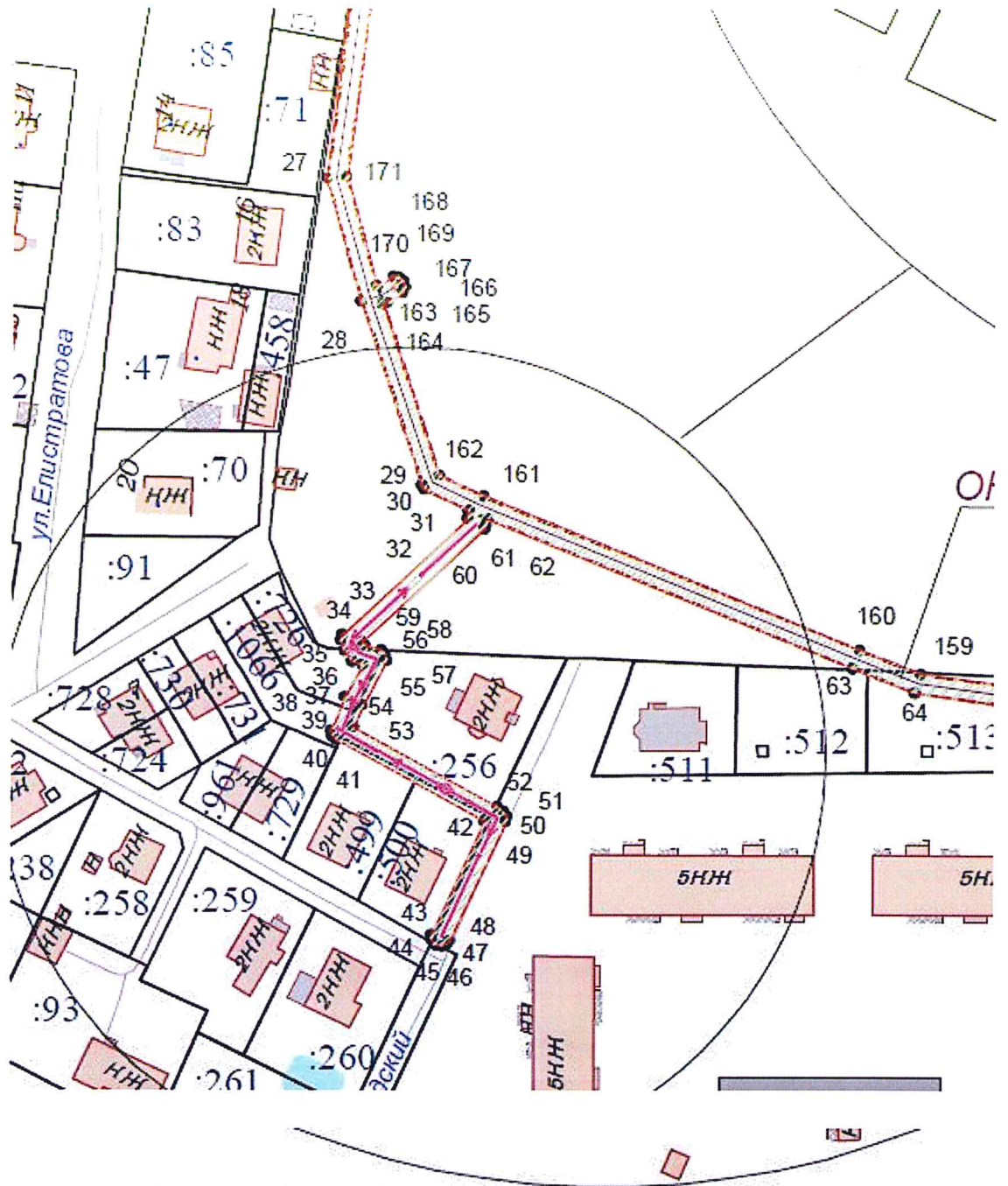
171	-	-	355882.24	1195602.31	Геодезический	0.10	-
172	-	-	355955.00	1195611.88	Геодезический	0.10	-
173	-	-	355968.66	1195614.64	Геодезический	0.10	-
174	-	-	356006.20	1195620.78	Геодезический	0.10	-
175	-	-	356007.47	1195620.63	Геодезический	0.10	-
176	-	-	356008.39	1195619.76	Геодезический	0.10	-
177	-	-	356022.68	1195570.86	Геодезический	0.10	-
178	-	-	356027.32	1195560.04	Геодезический	0.10	-
179	-	-	356037.48	1195540.22	Геодезический	0.10	-
180	-	-	356046.42	1195525.61	Геодезический	0.10	-
181	-	-	356061.64	1195496.89	Геодезический	0.10	-
182	-	-	356068.54	1195483.04	Геодезический	0.10	-
183	-	-	356077.96	1195476.20	Геодезический	0.10	-
184	-	-	356078.45	1195475.61	Геодезический	0.10	-
185	-	-	356082.28	1195459.25	Геодезический	0.10	-
186	-	-	356084.19	1195449.60	Геодезический	0.10	-
187	-	-	356085.66	1195440.08	Геодезический	0.10	-
188	-	-	356086.78	1195425.05	Геодезический	0.10	-
189	-	-	356088.86	1195402.27	Геодезический	0.10	-
190	-	-	356089.87	1195388.93	Геодезический	0.10	-
191	-	-	356090.57	1195375.06	Геодезический	0.10	-
192	-	-	356091.18	1195356.91	Геодезический	0.10	-
193	-	-	356096.70	1195357.19	Геодезический	0.10	-
194	-	-	356097.92	1195356.87	Геодезический	0.10	-
195	-	-	356098.73	1195355.90	Геодезический	0.10	-
196	-	-	356100.96	1195332.65	Геодезический	0.10	-
1	-	-	356100.91	1195331.88	Геодезический	0.10	-



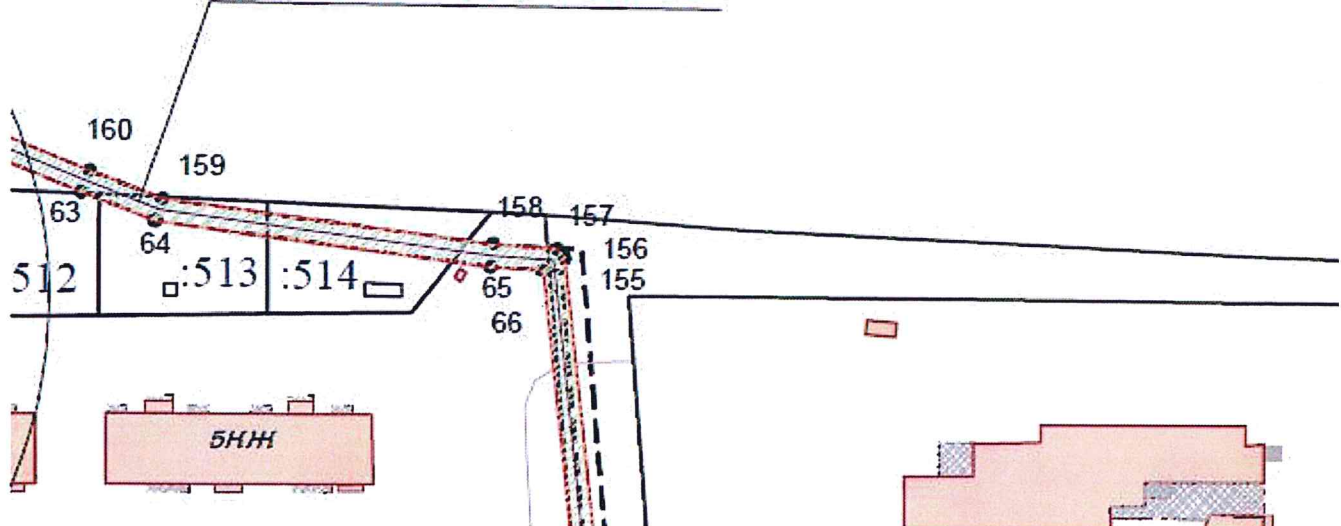
ПРИЛОЖЕНИЕ № 2  
к приказу Министерства строительства  
и жилищно-коммунального хозяйства  
Калининградской области  
от 05 мая 2023 года № 112

Графическое описание местоположения границ охранной зоны газораспределительной сети: «Газопровод высокого и низкого давления в поселке Большое Исаково», расположенный по адресу: Калининградская область, р-н Гурьевский, п. Большое Исаково, кадастровый (или условный) номер 39:03:000000:1040.

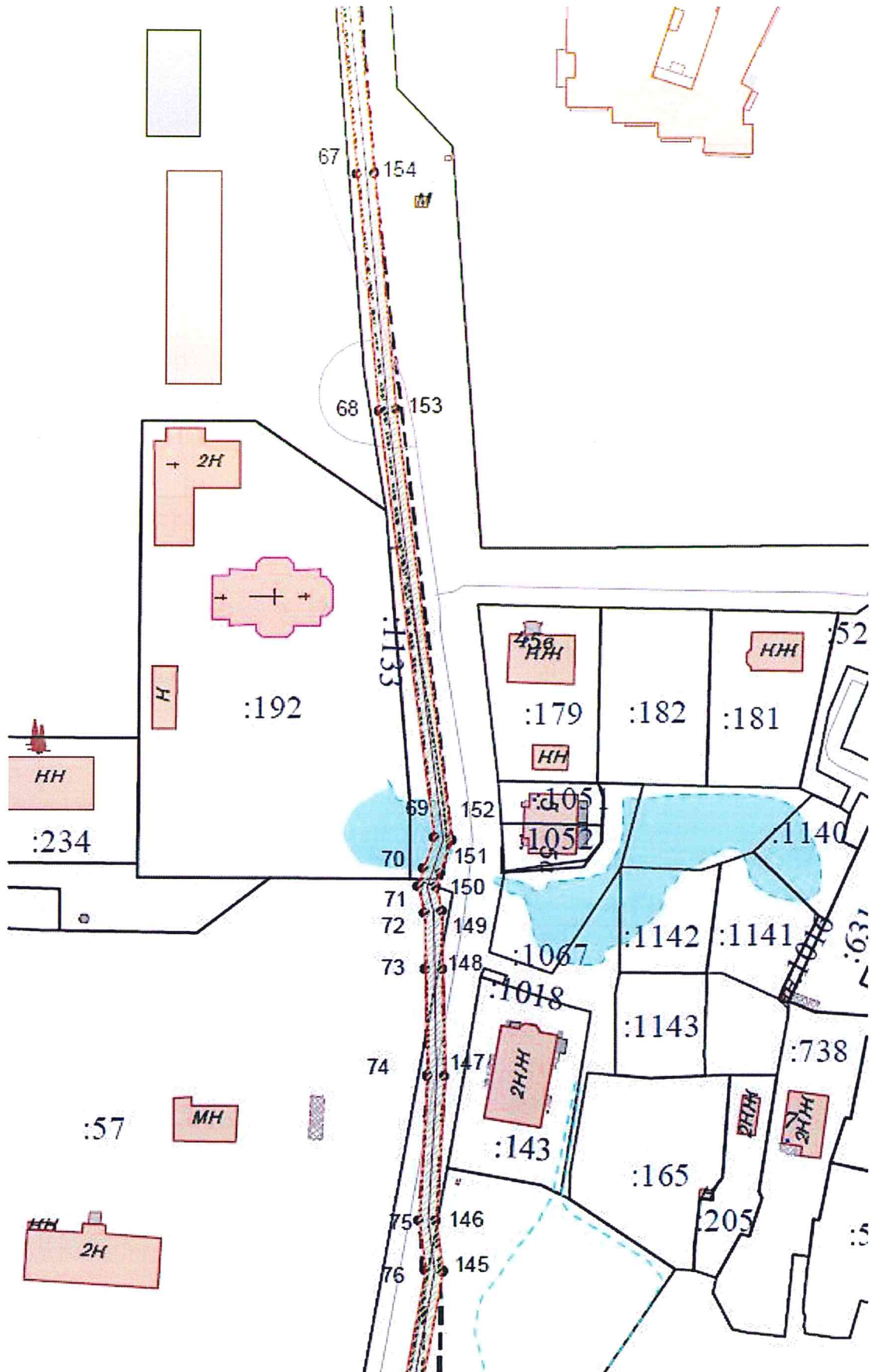


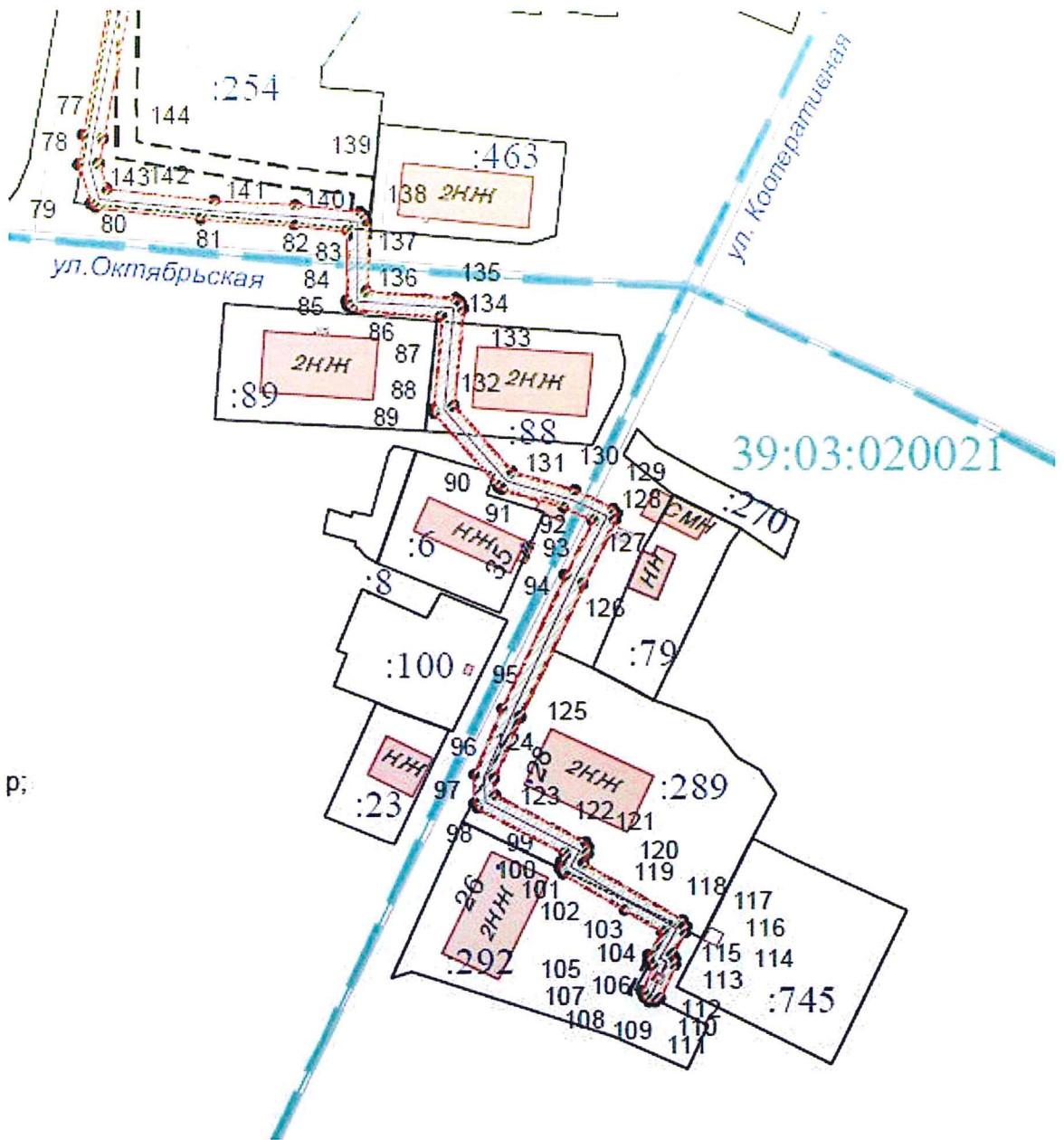


OKC 39:03:000000:1040









р: