



**МИНИСТЕРСТВО ГРАДОСТРОИТЕЛЬНОЙ ПОЛИТИКИ
КАЛИНИНГРАДСКОЙ ОБЛАСТИ**

П Р И К А З

от 21 февраля 2023 года № 69
Калининград

**О внесении дополнений
в приказ Министерства градостроительной
политики Калининградской области
от 02 сентября 2022 года № 348**

В соответствии с Положением о Министерстве градостроительной политики Калининградской области, утвержденным постановлением Правительства Калининградской области от 03 марта 2022 года № 107, п р и к а з ы в а ю:

1. Внести в приказ Министерства градостроительной политики Калининградской области от 02 сентября 2022 года № 348 «Об утверждении проекта внесения изменений в проект межевания территории в составе документации по планировке территории, утвержденной постановлением администрации городского округа «Город Калининград» от 15 сентября 2016 года № 1371» дополнения согласно приложению.

2. Отделу документации по планировке территории Министерства градостроительной политики Калининградской области (И.А. Марковой):

- 1) обеспечить хранение настоящего приказа;
- 2) в течение семи дней со дня вступления в силу настоящего приказа направить его копию в администрацию городского округа «Город Калининград»;
- 3) в течение пяти дней со дня вступления в силу настоящего приказа направить его копию для размещения в информационной системе обеспечения градостроительной деятельности и обеспечить его размещение на интернет-странице Министерства градостроительной политики Калининградской области в информационно-телекоммуникационной сети «Интернет» по адресу: <https://mingrad.gov39.ru>.

3. Данный нормативный правовой акт подлежит государственной регистрации.

4. Приказ вступает в силу по истечении десяти дней после его официального опубликования.

Министр

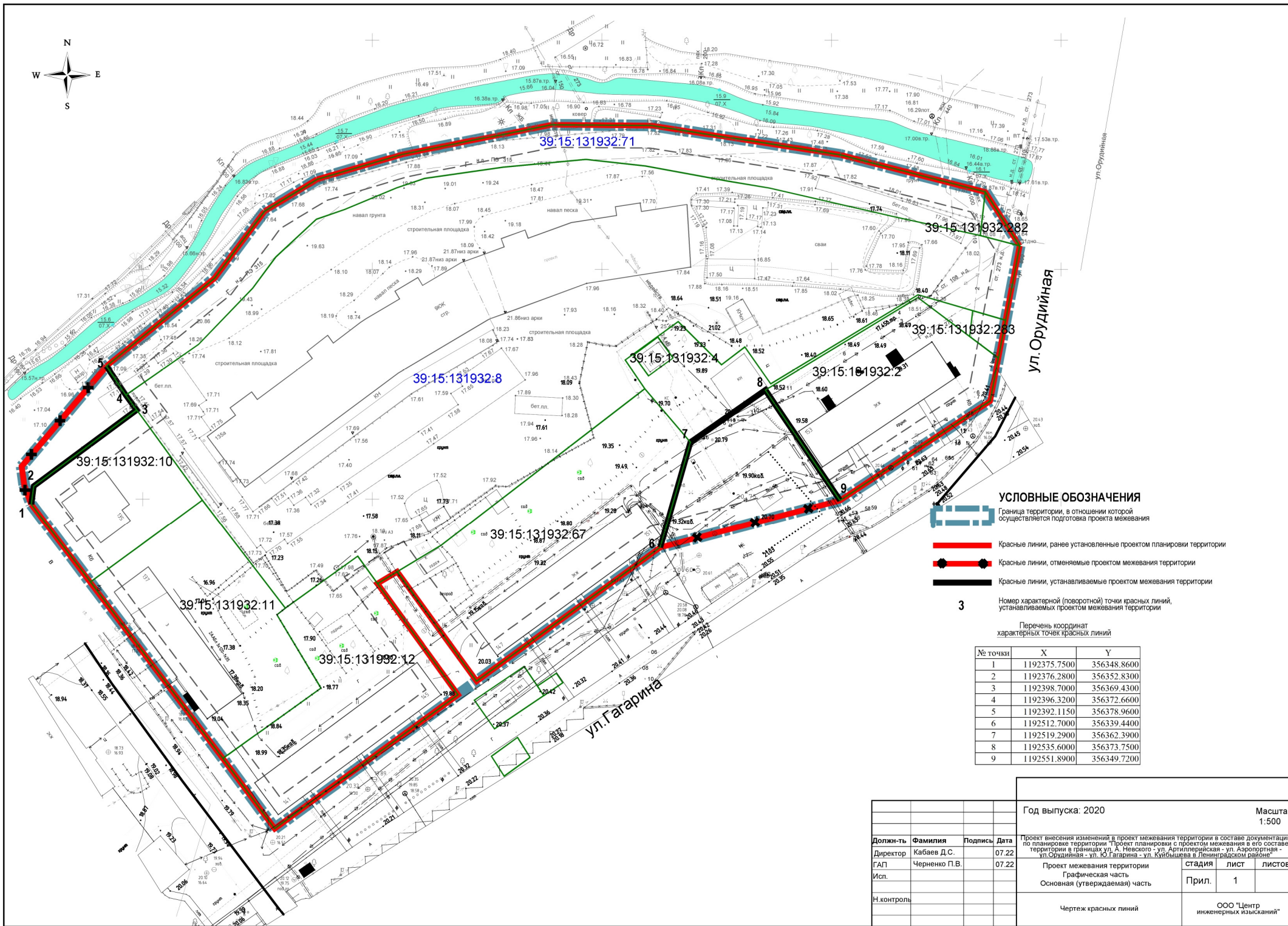
В.Л. Касьянова

ПРИЛОЖЕНИЕ
к приказу Министерства
градостроительной политики
Калининградской области
от 21 февраля 2023 года № 69





ДОПОЛНЕНИЯ,
которые вносятся в приказ Министерства градостроительной политики
Калининградской области от 02 сентября 2022 года № 348

Основную (утверждаемую) часть, графическую часть дополнить:

- 1) словами «ЧЕРТЕЖ КРАСНЫХ ЛИНИЙ»;
- 2) графическим изображением.



УСЛОВНЫЕ ОБОЗНАЧЕНИЯ

-  Граница территории, в отношении которой осуществляется подготовка проекта межевания
-  Красные линии, ранее установленные проектом планировки территории
-  Красные линии, отменяемые проектом межевания территории
-  Красные линии, устанавливаемые проектом межевания территории
- 3** Номер характерной (поворотной) точки красных линий, устанавливаемых проектом межевания территории

Перечень координат
характерных точек красных линий

№ точки	X	Y
1	1192375.7500	356348.8600
2	1192376.2800	356352.8300
3	1192398.7000	356369.4300
4	1192396.3200	356372.6600
5	1192392.1150	356378.9600
6	1192512.7000	356339.4400
7	1192519.2900	356362.3900
8	1192535.6000	356373.7500
9	1192551.8900	356349.7200

				Год выпуска: 2020		Масштаб 1:500	
Долж-ть	Фамилия	Подпись	Дата	Проект внесения изменений в проект межевания территории в составе документации по планировке территории "Проект планировки с проектом межевания в его составе территории в границах ул. А. Невского - ул. Артиллерийская - ул. Аэропортивная - ул. Орудийная - ул. Ю. Гагарина - ул. Куйбышева в Ленинградском районе"			
Директор	Кабаев Д.С.		07.22				
ГАП	Черненко П.В.		07.22				
Исп.				Проект межевания территории	стадия	лист	листов
Исп.				Графическая часть	Прил.	1	
Исп.				Основная (утверждаемая) часть			
Н.контроль				Чертеж красных линий	ООО "Центр инженерных изысканий"		