

**МИНИСТЕРСТВО СТРОИТЕЛЬСТВА
И ЖИЛИЩНО-КОММУНАЛЬНОГО ХОЗЯЙСТВА
КАЛИНИНГРАДСКОЙ ОБЛАСТИ**

ПРИКАЗ

20 февраля 2023 года № *43*
г. Калининград

**Об утверждении границ охранных зон газораспределительных сетей
и наложении ограничений (обременений) на входящие
в них земельные участки**

В соответствии с Земельным Кодексом Российской Федерации, Правилами охраны газораспределительных сетей, утвержденными постановлением Правительства Российской Федерации от 20 ноября 2000 года № 878 «Об утверждении правил охраны газораспределительных сетей», Положением о Министерстве строительства и жилищно-коммунального хозяйства Калининградской области, утвержденным постановлением Правительства Калининградской области от 01 февраля 2017 года № 26, Административным регламентом предоставления государственной услуги «Утверждение границ охранных зон газораспределительных сетей и наложение ограничений (обременений) на входящие в них земельные участки», утвержденным приказом Министерства строительства и жилищно-коммунального хозяйства Калининградской области от 03 июля 2017 года № 176 (с учетом изменений), на основании заявления от 23 января 2023 года № 18036/6 Акционерного общества «Калининградгазификация», п р и к а з ы в а ю:

1. Утвердить границы охранной зоны газораспределительной сети: «Газопровод межпоселковый п. Заозерье – Поддубное – Черемхово» расположенный по адресу: Калининградская область, Гурьевский муниципальный округ, пос. Заозерье – пос. Поддубное – пос. Черемхово, кадастровый (или условный) номер 39:03:000000:4267, вдоль трассы в виде территории ограниченной условными линиями, проходящими на расстоянии 2 метров с каждой стороны газопровода, по характерным точкам согласно приложению № 1 к настоящему приказу, с графическим описанием местоположения согласно приложению № 2 к настоящему приказу.

2. Установить ограничения (обременения) прав на земельные участки, входящие в охранную зону газораспределительной сети, указанной в пункте 1 настоящего приказа, определив условия использования в соответствии с пунктами 14-16 Правил охраны газораспределительных сетей, утвержденных постановлением Правительства Российской Федерации от 20 ноября 2000 года № 878 «Об утверждении правил охраны газораспределительных сетей».

3. Отделу газоснабжения и газификации департамента развития жилищно-коммунального хозяйства Министерства строительства и жилищно-коммунального хозяйства Калининградской области (Егорова И.И.) обеспечить направление копии настоящего приказа в филиал публично-правовой компании «Роскадастр» по Калининградской области.

4. Настоящий приказ подлежит государственной регистрации и вступает в силу с даты его официального опубликования.

Министр

A handwritten signature in blue ink, consisting of several loops and a long horizontal stroke extending to the right.

С.В. Черномаз

ПРИЛОЖЕНИЕ № 1
к приказу Министерства строительства
и жилищно-коммунального хозяйства
Калининградской области
от до сентября 2023 года № 43

Сведения о характерных точках границ охранной зоны газораспределительной сети: «Газопровод межпоселковый п. Заозерье – Поддубное – Черемхово» расположенный по адресу: Калининградская область, Гурьевский муниципальный округ, пос. Заозерье – пос. Поддубное – пос. Черемхово, кадастровый (или условный) номер 39:03:000000:4267.

Сведения о местоположении границ объекта					
1. Система координат		Местная система координат МСК-39			
2. Сведения о характерных точках границ объекта					
Обозначение характерных точек границ	Координаты, м		Метод определения координат характерной точки	Средняя квадратическая погрешность положения характерной точки (Mt), м	Описание обозначения точки на местности (при наличии)
	X	Y			
1	2	3	4	5	6
1	357514.96	1199716.69	Геодезический	0.10	-
2	357509.61	1199705.67	Геодезический	0.10	-
3	357528.47	1199696.61	Геодезический	0.10	-
4	357529.44	1199694.84	Геодезический	0.10	-
5	357523.74	1199683.22	Геодезический	0.10	-
6	357518.78	1199675.58	Геодезический	0.10	-
7	357509.25	1199662.80	Геодезический	0.10	-
8	357502.72	1199654.95	Геодезический	0.10	-
9	357513.05	1199651.41	Геодезический	0.10	-
10	357514.25	1199650.42	Геодезический	0.10	-
11	357514.25	1199648.39	Геодезический	0.10	-
12	357512.54	1199647.30	Геодезический	0.10	-
13	357506.80	1199649.02	Геодезический	0.10	-
14	357499.83	1199651.79	Геодезический	0.10	-
15	357488.90	1199641.49	Геодезический	0.10	-
16	357461.09	1199643.54	Геодезический	0.10	-
17	357446.94	1199645.22	Геодезический	0.10	-
18	357444.80	1199598.24	Геодезический	0.10	-
19	357443.84	1199596.58	Геодезический	0.10	-

20	357425.38	1199592.98	Геодезический	0.10	-
21	357424.40	1199576.30	Геодезический	0.10	-
22	357411.11	1199553.09	Геодезический	0.10	-
23	357409.41	1199551.49	Геодезический	0.10	-
24	357400.56	1199547.82	Геодезический	0.10	-
25	357396.83	1199545.36	Геодезический	0.10	-
26	357386.64	1199531.87	Геодезический	0.10	-
27	357351.55	1199508.20	Геодезический	0.10	-
28	357336.96	1199496.29	Геодезический	0.10	-
29	357326.41	1199488.63	Геодезический	0.10	-
30	357315.90	1199479.70	Геодезический	0.10	-
31	357307.42	1199473.39	Геодезический	0.10	-
32	357308.86	1199460.23	Геодезический	0.10	-
33	357308.61	1199459.03	Геодезический	0.10	-
34	357305.21	1199456.75	Геодезический	0.10	-
35	357300.03	1199455.16	Геодезический	0.10	-
36	357287.05	1199462.86	Геодезический	0.10	-
37	357285.87	1199464.34	Геодезический	0.10	-
38	357282.74	1199464.38	Геодезический	0.10	-
39	357254.69	1199464.66	Геодезический	0.10	-
40	357241.96	1199462.35	Геодезический	0.10	-
41	357206.87	1199461.97	Геодезический	0.10	-
42	357197.67	1199460.87	Геодезический	0.10	-
43	357189.91	1199459.18	Геодезический	0.10	-
44	357180.23	1199458.30	Геодезический	0.10	-
45	357163.56	1199458.28	Геодезический	0.10	-
46	357162.56	1199414.88	Геодезический	0.10	-
47	357161.84	1199357.90	Геодезический	0.10	-
48	357161.20	1199349.83	Геодезический	0.10	-
49	357161.07	1199319.03	Геодезический	0.10	-
50	357163.57	1199292.70	Геодезический	0.10	-
51	357163.63	1199290.59	Геодезический	0.10	-
52	357134.57	1199267.27	Геодезический	0.10	-
53	357106.27	1199243.48	Геодезический	0.10	-
54	357072.97	1199216.62	Геодезический	0.10	-
55	357062.42	1199134.78	Геодезический	0.10	-
56	357055.52	1199086.27	Геодезический	0.10	-
57	357044.45	1198990.90	Геодезический	0.10	-

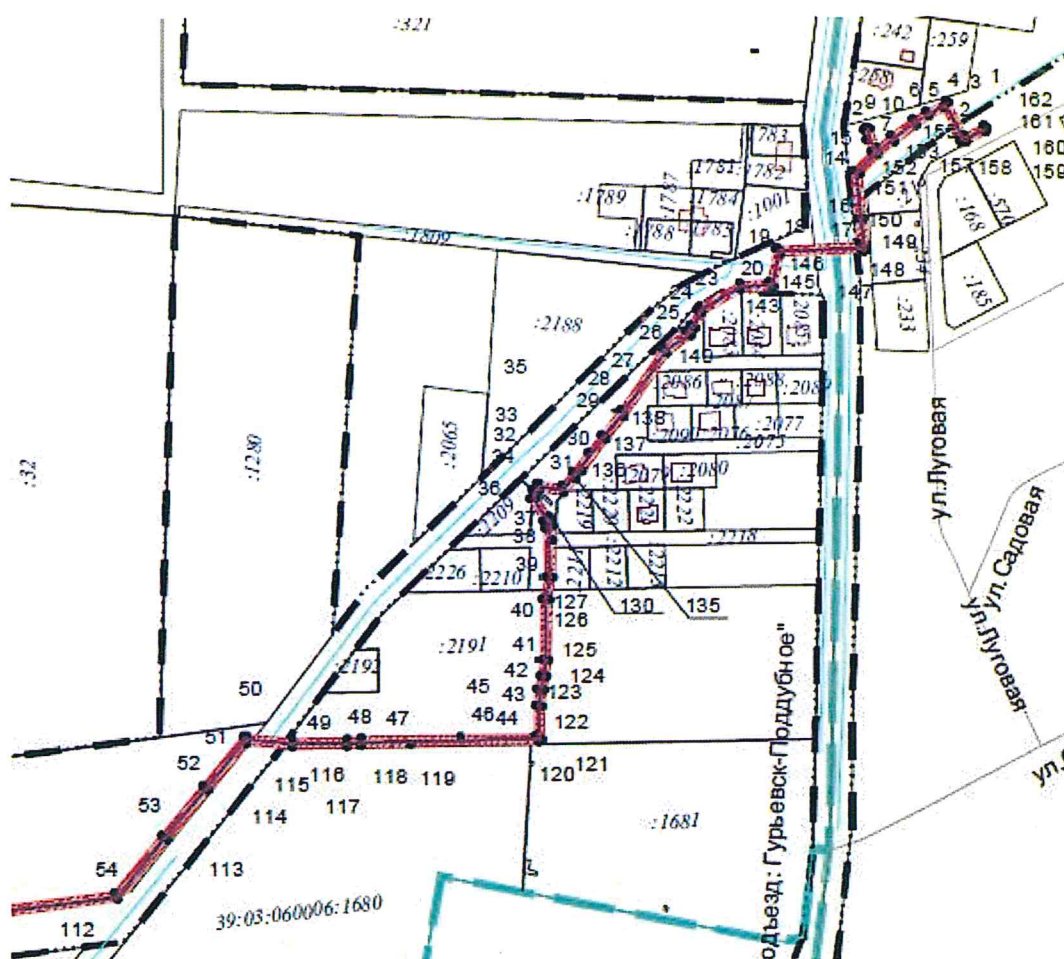
58	357041.62	1198982.97	Геодезический	0.10	-
59	357024.25	1198944.49	Геодезический	0.10	-
60	357018.96	1198928.67	Геодезический	0.10	-
61	357007.71	1198890.43	Геодезический	0.10	-
62	357002.45	1198875.87	Геодезический	0.10	-
63	356998.19	1198867.91	Геодезический	0.10	-
64	356995.25	1198864.54	Геодезический	0.10	-
65	356963.11	1198834.55	Геодезический	0.10	-
66	356959.29	1198775.17	Геодезический	0.10	-
67	356955.47	1198728.32	Геодезический	0.10	-
68	356952.32	1198672.46	Геодезический	0.10	-
69	356947.89	1198616.56	Геодезический	0.10	-
70	356947.34	1198615.04	Геодезический	0.10	-
71	356942.56	1198611.38	Геодезический	0.10	-
72	356893.54	1198556.51	Геодезический	0.10	-
73	356683.50	1198326.83	Геодезический	0.10	-
74	356654.73	1198296.23	Геодезический	0.10	-
75	356658.61	1198292.40	Геодезический	0.10	-
76	356658.10	1198290.42	Геодезический	0.10	-
77	356656.17	1198289.79	Геодезический	0.10	-
78	356651.93	1198293.11	Геодезический	0.10	-
79	356550.29	1198182.12	Геодезический	0.10	-
80	356472.91	1198096.43	Геодезический	0.10	-
81	356593.50	1197969.11	Геодезический	0.10	-
82	356592.92	1197967.10	Геодезический	0.10	-
83	356419.63	1197618.37	Геодезический	0.10	-
84	356417.86	1197617.12	Геодезический	0.10	-
85	356416.01	1197617.99	Геодезический	0.10	-
86	356415.76	1197619.98	Геодезический	0.10	-
87	356422.65	1197633.54	Геодезический	0.10	-
88	356588.73	1197968.39	Геодезический	0.10	-
89	356468.34	1198095.17	Геодезический	0.10	-
90	356468.08	1198097.16	Геодезический	0.10	-
91	356506.84	1198140.53	Геодезический	0.10	-
92	356649.12	1198296.26	Геодезический	0.10	-
93	356680.40	1198329.66	Геодезический	0.10	-
94	356890.43	1198559.34	Геодезический	0.10	-
95	356939.60	1198614.37	Геодезический	0.10	-









96	356943.74	1198617.30	Геодезический	0.10	-
97	356947.39	1198660.74	Геодезический	0.10	-
98	356951.28	1198728.60	Геодезический	0.10	-
99	356955.10	1198775.45	Геодезический	0.10	-
100	356957.61	1198816.35	Геодезический	0.10	-
101	356959.25	1198836.40	Геодезический	0.10	-
102	356971.98	1198848.17	Геодезический	0.10	-
103	356994.64	1198870.16	Геодезический	0.10	-
104	356998.57	1198877.48	Геодезический	0.10	-
105	357002.19	1198886.87	Геодезический	0.10	-
106	357007.63	1198905.96	Геодезический	0.10	-
107	357020.30	1198945.93	Геодезический	0.10	-
108	357037.71	1198984.51	Геодезический	0.10	-
109	357040.32	1198991.72	Геодезический	0.10	-
110	357051.35	1199086.78	Геодезический	0.10	-
111	357056.05	1199119.45	Геодезический	0.10	-
112	357069.15	1199218.60	Геодезический	0.10	-
113	357103.57	1199246.70	Геодезический	0.10	-
114	357131.89	1199270.50	Геодезический	0.10	-
115	357159.10	1199292.43	Геодезический	0.10	-
116	357156.88	1199318.68	Геодезический	0.10	-
117	357157.00	1199349.93	Геодезический	0.10	-
118	357157.64	1199357.99	Геодезический	0.10	-
119	357157.99	1199386.91	Геодезический	0.10	-
120	357159.49	1199460.54	Геодезический	0.10	-
121	357160.68	1199462.29	Геодезический	0.10	-
122	357179.96	1199462.49	Геодезический	0.10	-
123	357189.15	1199463.31	Геодезический	0.10	-
124	357196.88	1199464.99	Геодезический	0.10	-
125	357206.51	1199466.16	Геодезический	0.10	-
126	357241.38	1199466.52	Геодезический	0.10	-
127	357254.12	1199468.82	Геодезический	0.10	-
128	357275.51	1199468.39	Геодезический	0.10	-
129	357284.72	1199468.86	Геодезический	0.10	-
130	357288.34	1199467.78	Геодезический	0.10	-
131	357289.70	1199466.15	Геодезический	0.10	-
132	357300.44	1199459.48	Геодезический	0.10	-
133	357304.55	1199461.22	Геодезический	0.10	-

134	357303.16	1199475.07	Геодезический	0.10	-
135	357311.56	1199481.77	Геодезический	0.10	-
136	357316.01	1199485.65	Геодезический	0.10	-
137	357334.38	1199499.60	Геодезический	0.10	-
138	357346.86	1199509.87	Геодезический	0.10	-
139	357383.67	1199534.85	Геодезический	0.10	-
140	357393.93	1199548.42	Геодезический	0.10	-
141	357398.42	1199551.44	Геодезический	0.10	-
142	357406.98	1199554.94	Геодезический	0.10	-
143	357420.30	1199577.41	Геодезический	0.10	-
144	357421.19	1199594.76	Геодезический	0.10	-
145	357421.94	1199596.36	Геодезический	0.10	-
146	357440.67	1199600.11	Геодезический	0.10	-
147	357442.79	1199646.25	Геодезический	0.10	-
148	357442.23	1199647.98	Геодезический	0.10	-
149	357443.43	1199649.63	Геодезический	0.10	-
150	357461.48	1199647.72	Геодезический	0.10	-
151	357487.36	1199645.57	Геодезический	0.10	-
152	357498.02	1199655.87	Геодезический	0.10	-
153	357505.92	1199665.36	Геодезический	0.10	-
154	357515.30	1199677.93	Геодезический	0.10	-
155	357520.05	1199685.23	Геодезический	0.10	-
156	357524.48	1199693.88	Геодезический	0.10	-
157	357506.06	1199702.71	Геодезический	0.10	-
158	357504.86	1199704.34	Геодезический	0.10	-
159	357505.81	1199707.50	Геодезический	0.10	-
160	357511.51	1199718.32	Геодезический	0.10	-
161	357513.48	1199718.70	Геодезический	0.10	-
162	357513.99	1199718.46	Геодезический	0.10	-
1	357514.96	1199716.69	Геодезический	0.10	-

ПРИЛОЖЕНИЕ № 2
к приказу Министерства строительства
и жилищно-коммунального хозяйства
Калининградской области
от 20 февраля 2023 года № 43

Графическое описание местоположения границ охранной зоны газораспределительной сети: «Газопровод межпоселковый п. Заозерье – Поддубное – Черемхово» расположенный по адресу: Калининградская область, Гурьевский муниципальный округ, пос. Заозерье – пос. Поддубное – пос. Черемхово, кадастровый (или условный) номер 39:03:000000:4267.



- Используемые условные знаки и обозначения:
-  - образуемая граница ЗОУИТ;
 -  1 - характерная точка границы образуемой ЗОУИТ и ее номер;
 -  - существующая часть границы ЗУ, по сведениям ЕГРН;
 -  - граница кадастрового квартала;
 -  - граница земель населенных пунктов;
 -  - номер кадастрового квартала;
 -  - кадастровые номера земельных участков
 -  - граница ОКСа по сведениям ЕГРН

39:03:010021
:125

