



МИНИСТЕРСТВО ГРАДОСТРОИТЕЛЬНОЙ ПОЛИТИКИ КАЛИНИНГРАДСКОЙ ОБЛАСТИ

П Р И К А З

от 21 декабря 2022 года № 522
Калининград

Об утверждении проекта внесения изменений в проект межевания территории в составе документации по планировке территории, утвержденной постановлением администрации городского округа «Город Калининград» от 22 октября 2014 года № 1659

Рассмотрев обращение комитета городского развития и цифровизации администрации городского округа «Город Калининград», в соответствии со статьями 45, 46, частью 2 статьи 57 Градостроительного кодекса Российской Федерации, подпунктом 10 пункта 2 статьи 1 Закона Калининградской области от 30 ноября 2016 года № 19 «О перераспределении полномочий в области градостроительной деятельности между органами государственной власти Калининградской области и органами местного самоуправления муниципальных образований Калининградской области», порядком подготовки документации по планировке территории применительно к территории муниципальных образований Калининградской области, принятия решения об утверждении документации по планировке территории для размещения объектов, указанных в частях 4.1, 5 статьи 45 Градостроительного кодекса Российской Федерации, подготовленной в том числе лицами, указанными в пунктах 3, 4 части 1.1 статьи 45 Градостроительного кодекса Российской Федерации, внесения изменений в такую документацию, отмены такой документации или ее отдельных частей, признания отдельных частей такой документации не подлежащими применению, установленным постановлением Правительства Калининградской области от 13 декабря 2017 года № 667 (с изменениями, внесенными постановлениями Правительства Калининградской области от 24 июня 2019 года № 430, от 06 февраля 2020 года № 57, от 29 декабря 2021 года № 869), заключением Министерства градостроительной политики Калининградской области от 16 сентября 2022 года № 4739-МГП «О соответствии проекта внесения изменений в проект межевания территории в составе документации по планировке территории требованиям, установленным частью 10 статьи 45 Градостроительного кодекса Российской Федерации» п р и к а з ы в а ю :

1. Внести изменения в проект межевания территории в составе документации по планировке территории, утвержденной постановлением администрации городского округа «Город Калининград» от 22 октября 2014 года № 1659 «Об утверждении проекта планировки с проектом межевания в его составе территории в границах ул. Суворова –

ул. Железнодорожная – ул. Портовая – ул. Ген. Буткова – проспект Московский – ул. Горная – железная дорога в Ленинградском и Московском районах» (далее – проект внесения изменений в проект межевания территории), и утвердить основную прилагаемую часть проекта внесения изменений в проект межевания территории.

2. Отделу документации по планировке территории Министерства градостроительной политики Калининградской области (И.А. Марковой):


1) обеспечить хранение проекта внесения изменений в проект межевания территории;

2) в течение семи дней со дня вступления в силу настоящего приказа направить проект внесения изменений в проект межевания территории в администрацию городского округа «Город Калининград», применительно к территории которого осуществлялась его подготовка;

3) в течение пяти дней со дня вступления в силу настоящего приказа разместить проект внесения изменений в проект межевания территории в информационной системе обеспечения градостроительной деятельности и обеспечить размещение документации по планировке территории на интернет-странице Министерства градостроительной политики Калининградской области в информационно-телекоммуникационной сети «Интернет» по адресу: [https:// mingrad.gov39.ru](https://mingrad.gov39.ru).

3. Настоящий приказ вступает в силу по истечении десяти дней после его официального опубликования.

Министр



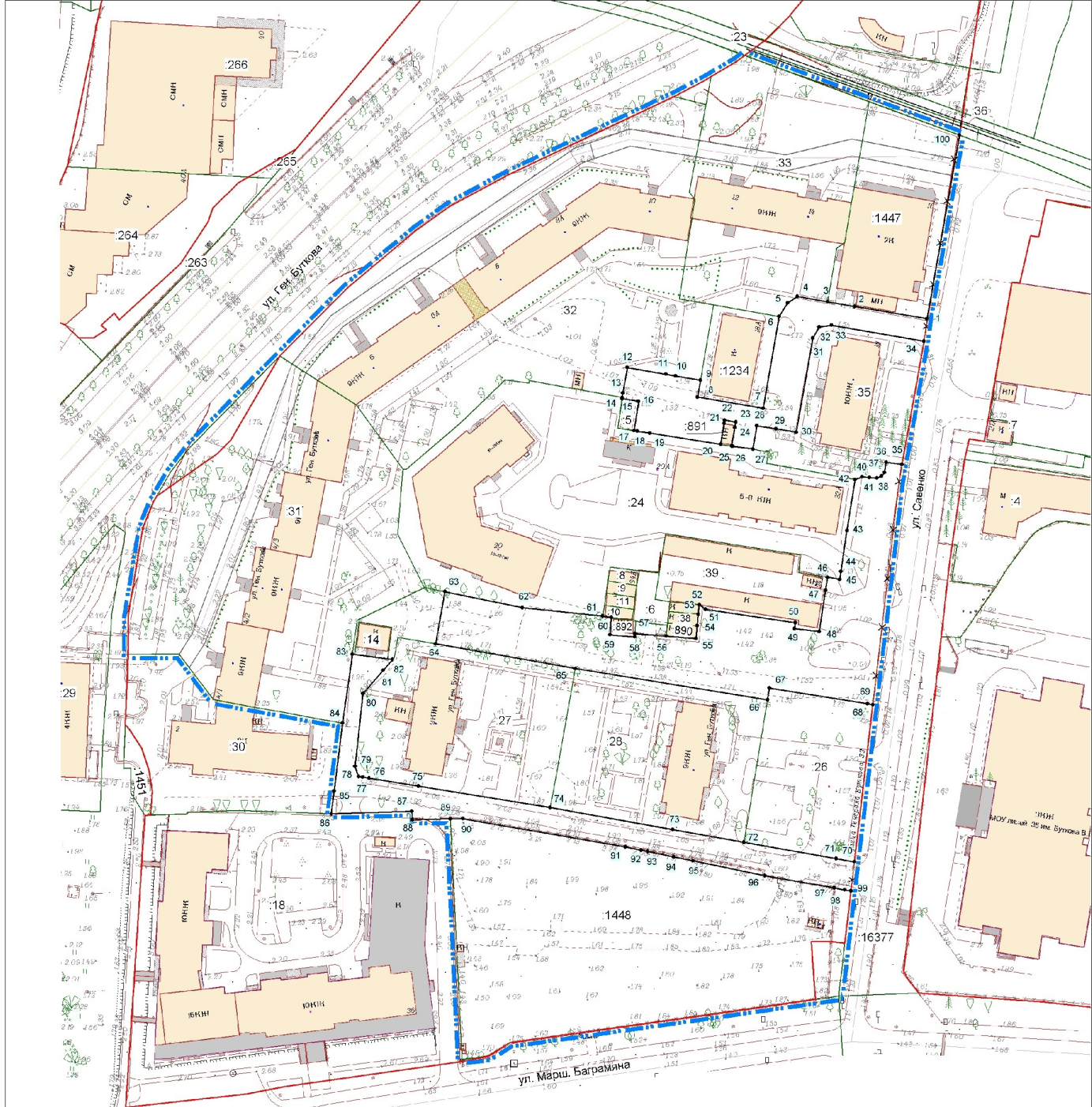
В.Л. Касьянова

УТВЕРЖДЕН
приказом Агентства по
архитектуре, градостроению и
перспективному развитию
Калининградской области
от 21 декабря 2022 г. № 522

**ПРОЕКТ ВНЕСЕНИЯ ИЗМЕНЕНИЙ В ПРОЕКТ МЕЖЕВАНИЯ
ТЕРРИТОРИИ В СОСТАВЕ ДОКУМЕНТАЦИИ ПО ПЛАНИРОВКЕ
ТЕРРИТОРИИ, УТВЕРЖДЕННОЙ ПОСТАНОВЛЕНИЕМ
АДМИНИСТРАЦИИ ГОРОДСКОГО ОКРУГА «ГОРОД КАЛИНИНГРАД»
ОТ 22 ОКТЯБРЯ 2014 ГОДА № 1659 «ОБ УТВЕРЖДЕНИИ ПРОЕКТА
ПЛАНИРОВКИ С ПРОЕКТОМ МЕЖЕВАНИЯ В ЕГО СОСТАВЕ
В ГРАНИЦАХ УЛ. СУВОРОВА – УЛ. ЖЕЛЕЗНОДОРОЖНАЯ –
УЛ. ПОРТОВАЯ – УЛ. ГЕН. БУТКОВА – ПРОСПЕКТ МОСКОВСКИЙ –
УЛ. ГОРНАЯ – ЖЕЛЕЗНАЯ ДОРОГА
В ЛЕНИНГРАДСКОМ И МОСКОВСКОМ РАЙОНАХ»**

ПРОЕКТ ВНЕСЕНИЯ ИЗМЕНЕНИЙ В ПРОЕКТ МЕЖЕВАНИЯ ТЕРРИТОРИИ В
СОСТАВЕ ДОКУМЕНТАЦИИ ПО ПЛАНИРОВКЕ ТЕРРИТОРИИ,
УТВЕРЖДЕННОЙ ПОСТАНОВЛЕНИЕМ АДМИНИСТРАЦИИ ГОРОДСКОГО
ОКРУГА «ГОРОД КАЛИНИНГРАД» ОТ 22 ОКТЯБРЯ 2014 ГОДА № 1659
«ОБ УТВЕРЖДЕНИИ ПРОЕКТА ПЛАНИРОВКИ С ПРОЕКТОМ МЕЖЕВАНИЯ
В ЕГО СОСТАВЕ В ГРАНИЦАХ УЛ. СУВОРОВА – УЛ. ЖЕЛЕЗНОДОРОЖНАЯ
– УЛ. ПОРТОВАЯ – УЛ. ГЕН. БУТКОВА – ПРОСПЕКТ МОСКОВСКИЙ –
УЛ. ГОРНАЯ – ЖЕЛЕЗНАЯ ДОРОГА
В ЛЕНИНГРАДСКОМ И МОСКОВСКОМ РАЙОНАХ»







ОСНОВНАЯ УТВЕРЖДАЕМАЯ ЧАСТЬ
Раздел 1. ГРАФИЧЕСКАЯ ЧАСТЬ



ПЕРЕЧЕНЬ НОМЕРОВ ХАРАКТЕРНЫХ ТОЧЕК УСТАНАВЛИВАЕМЫХ КРАСНЫХ ЛИНИЙ

Обозначение характеристик точек границ	X	Y	50	351261.18	1188515.39
1	351353.32	1188555.31	51	354265.21	1188488.04
2	354357.04	1188533.42	52	354266.64	1188485.17
3	354358.49	1188525.17	53	354263.78	1188485.83
4	354360.07	1188515.97	54	354260.29	1188485.53
5	354358.10	1188512.99	55	351256.40	1188485.13
6	354354.04	1188510.42	56	354257.17	1188476.11
7	354356.12	1188505.60	57	351257.89	1188466.59
8	354329.58	1188485.59	58	354256.89	1188466.53
9	354334.70	1188486.48	59	351253.53	1188459.06
10	354335.99	1188478.95	60	354262.82	1188459.40
11	354336.50	1188476.00	61	351263.20	1188456.79
12	351338.53	1188461.27	62	354265.77	1188432.42
13	354330.83	1188462.94	63	354270.62	1188408.89
14	354329.45	1188462.70	64	354254.76	1188406.01
15	354329.06	1188462.75	65	354247.29	1188448.47
16	351328.29	1188467.71	66	351237.78	1188506.90
17	354319.39	1188466.35	67	354241.41	1188507.51
18	354319.24	1188467.30	68	351236.61	1188537.24
19	354318.64	1188471.08	69	354236.34	1188538.89
20	354315.25	1188492.65	70	351188.73	1188533.29
21	354321.60	1188495.70	71	354189.70	1188527.73
22	354322.57	1188493.86	72	354194.61	1188499.69
23	351321.99	1188497.25	73	354198.48	1188478.13
24	354320.34	1188496.97	74	354205.16	1188440.84
25	354311.75	1188495.99	75	354211.64	1188400.86
26	354314.66	1188496.36	76	354214.08	1188385.81
27	354313.81	1188502.47	77	354214.40	1188383.87
28	354320.89	1188503.64	78	354214.60	1188382.60
29	354319.91	1188509.53	79	351217.68	1188381.51
30	354318.90	1188515.60	80	354239.74	1188383.97
31	354347.48	1188530.64	81	354246.74	1188390.07
32	354350.82	1188522.61	82	354249.99	1188392.90
33	354351.86	1188526.37	83	354251.59	1188380.71
34	354346.32	1188554.44	84	354230.74	1188379.70
35	354309.17	1188547.77	85	354210.19	1188375.18
36	351309.83	1188542.95	86	354203.25	1188374.34
37	354306.67	1188542.41	87	354204.01	1188398.83
38	354305.62	1188541.52	88	354201.44	1188399.00
39	354305.01	1188540.13	89	354201.78	1188414.36
40	354305.21	1188537.85	90	354193.25	1188463.70
41	354305.40	1188535.63	91	354192.25	1188468.54
42	354304.56	1188533.48	92	354191.84	1188470.50
43	354289.10	1188531.04	93	354190.21	1188478.38
44	354276.71	1188529.19	94	354190.21	1188478.38
45	354274.33	1188528.85	95	354188.99	1188484.26
46	354274.95	1188525.14	96	354184.47	1188506.11
47	354271.02	1188524.54	97	354180.78	1188527.18
48	354258.49	1188522.61	98	354180.22	1188530.37
49	354259.38	1188515.08	99	354179.89	1188532.25
			100	354409.00	1188565.22

УСЛОВНЫЕ ОБОЗНАЧЕНИЯ

-  Границы территории, в отношении которой осуществлена подготовка проекта межевания
-  Существующие красные линии
-  Устанавливаемые красные линии
-  Отменяемые красные линии
-  Характерные точки устанавливаемых красных линий и их номера
-  Границы ранее образованных земельных участков

Заказчик: Комитет городского развития и цифровизации администрации городского округа «Город Калининград»

Год выпуска: 2022 01229-22-ПМТ

Проект внесенный изменений в проект межевания территории в составе документации по планировке территории, утвержденной постановлением администрации городского округа "Город Калининград" от 23 октября 2014 года № 1659 "Об утверждении проекта планировки территории с проектом межевания в его составе территории в границах ул. Суворова - ул. Железнодорожная - ул. Пертова - ул. Г.М. Буткова - проспекта Московский - ул. Горная - земельных участков в Ленинградском и Московском районах"

Изм.	Кол.уч.	Лист	Челок	Подп.	Дата
Разраб.					
Директор	Глеза И.Л.				06.22
Нач.отдела	Дубина А.Н.				06.22
Инженер	Кузьмина Т.А.				06.22

Чертеж красных линий М 1:1000		Студия	Лист	Листов
		ПМ	1	4
		ООО "ГЕОИЦ"		

Изм. № посл.	Попр. в дата	Взам. инв. №



Образованные и именные земельные участки:

№ п/п	Разрешенное использование в соответствии с классификатором видов разр. исп.	Разрешенное использование в соответствии с исходным ЗУ	Площадь	Способ образования
21	среднетканевая жилая застройка	под многоквартирный дом	4810	перераспр. ЗУ и возм. зем.
21/1	-	-	проезд-425	-
22	среднетканевая жилая застройка	под многоквартирный дом	7510	перераспр. ЗУ и возм. зем.
22/1	-	-	проезд-730	-
23	среднетканевая жилая застройка	под многоквартирный дом	5142	перераспр. ЗУ и возм. зем.
23/1	-	-	проезд-300	-
24	предоставление коммунальных услуг	под ТП-879	133	перераспр. ЗУ и возм. зем.
25	хранение автотранспорта	для обслуживания индивидуальных гаражей и проезд, совместного пользования	162	перераспр. ЗУ и возм. зем.
26	хранение автотранспорта	-	26	воз. зем.
27	предоставление коммунальных услуг	-	42	воз. зем.
28	благоустройство территории	-	1272	воз. зем.
28/1	-	-	проезд-895	-
29	улично-дорожная сеть	-	725	воз. зем.
30	благоустройство территории	-	2442	воз. зем.
30/1	-	-	проезд-850	-
31	улично-дорожная сеть	-	1998	воз. зем.
32	улично-дорожная сеть	-	239	перераспр. ЗУ и возм. зем.
			Всего	24102

Площадь территории межевания в согласованных границах - 48175 кв.м

Классификация земельных участков:

№ п/п	Разрешенное использование	Площадь	Примечание, вид права
Ранее образованные земельные участки:			
1	Обслуживание жилой застройки, деловое управление, общественное управление	1735	39.15.132328.1447 (аренда)
2	под центральный теплоточный пункт	575	39.15.132328.1234 (аренда)
3	под многоквартирный дом	1960	39.15.132328.35 (общ.соб.)
4	под индивидуальный дом	25	39.15.132328.891 (собственность)
5	под строительство индивидуального гаража	43	39.15.132328.5 (аренда)
6	многоэтапная жилая застройка (высотная застройка)	6043	39.15.132328.24 (собственность)
7	под индивидуальные гаражи	1000	39.15.132328.34 (общ.соб.)
8	под гараж	40	39.15.132328.6 (собств., аренда)
9	под гараж №3 литер "Б"	32	39.15.132328.9 (собственность)
10	под гараж №1 литер Б	33	39.15.132328.11 (аренда)
11	под индивидуальный дом	31	39.15.132328.10 (собственность)
12	под индивидуальный гараж	38	39.15.132328.892 (собственность)
13	под гараж	31	39.15.132328.36 (собственность)
14	под существующий гараж №2	35	39.15.132328.890 (аренда)
16	для обслуживания многоквартирного дома по ул. Ген. Бутова 34	1570	39.15.132328.26 (общ.соб.)
16	под существующий многоквартирный дом	2575	39.15.132328.26 (общ.соб.)
17	под существующий многоквартирный дом	2570	39.15.132328.27 (общ.соб.)
18	под существующую автостоянку, для стоянок автомобильного транспорта, для благоустройства территории автостоянки	5973	39.15.132328.1453 (-)
19	под существующую автостоянку, для стоянок автомобильного транспорта, для благоустройства территории автостоянки	148	39.15.132328.1452 (-)
20	под существующую автостоянку, для стоянок автомобильного транспорта, для благоустройства территории автостоянки	6119	39.15.132328.1448 (собственность)
		Всего	30174

Примечание. Данным проектом публичные сервисы не устанавливаются и не предусматриваются. Границы земельных участков, образование которых предусмотрено схемой расположения земельного участка или земельных участков на КПТ, срок действия которых не истек, отсутствуют.

УСЛОВНЫЕ ОБОЗНАЧЕНИЯ

- Границы территории, в отношении которой осуществлена подготовка проекта межевания
- 1 Характерные точки границы территории межевания
- Существующие красные линии
- Устанавливаемые красные линии
- Отменяемые красные линии
- Линия отступа от красных линий
- 39:15:132328 Граница кадастрового квартала
- Границы ранее образованных земельных участков
- Границы ранее образованных земельных участков, предлагаемых к перераспределению (именным)
- Границы образуемых земельных участков под жилую застройку
- Границы образуемых земельных участков под коммунальную инфраструктуру и гаражи
- Границы образуемых земельных участков под территорию общего пользования
- Части образуемых земельных участков под проезд

Заказчик: Комитет городского развития и цифровизации администрации городского округа «Город Калининград»

Год выпуска: 2022 01229-22-ПМТ

Проект внесен изменений в проект межевания территории в составе документации по планировке территории, утвержденной постановлением администрации городского округа «Город Калининград» от 21 октября 2014 года № 1659. 735 утверждены проекты планировки территории с учетом изменений в его составе территории в границах ул. Суворова - ул. Железнодорожная - ул. Перелая - ул. Ген. Бутова - проезд Московский - ул. Героя - Асиновка, дороги в Ленинградке и «Московский районка»

Изм.	Кол.уч.	Лист	Масш.	Подп.	Дата	г. Калининград	Страниц	Лист	Листов
Разработчик	Гусев И.Л.				05.22		ПМ	2	4
Начальство	Лубина А.Н.				05.22				
Инженер	Кузьмина Т.А.				05.22	Чертеж межевания территории (основная часть) М 1:1000			ООО «ГЕОИД»

Взам. инв. №
Планы и детали
Изм. № пор. №

ПРОЕКТ ВНЕСЕНИЯ ИЗМЕНЕНИЙ В ПРОЕКТ МЕЖЕВАНИЯ ТЕРРИТОРИИ
В СОСТАВЕ ДОКУМЕНТАЦИИ ПО ПЛАНИРОВКЕ ТЕРРИТОРИИ, УТВЕРЖДЕННОЙ
ПОСТАНОВЛЕНИЕМ АДМИНИСТРАЦИИ
ГОРОДСКОГО ОКРУГА «ГОРОД КАЛИНИНГРАД»
ОТ 11 ОКТЯБРЯ 2017 № 1484
«ОБ УТВЕРЖДЕНИИ ПРОЕКТА ПЛАНИРОВКИ ТЕРРИТОРИИ
С ПРОЕКТОМ МЕЖЕВАНИЯ В ЕГО СОСТАВЕ В ГРАНИЦАХ
УЛ. УКРАИНСКАЯ – УЛ. СОГЛАСИЯ – УЛ. РАССВЕТНАЯ –
УЛ. ГОРЬКОГО В ЛЕНИНГРАДСКОМ РАЙОНЕ»

ОСНОВНАЯ УТВЕРЖДАЕМАЯ ЧАСТЬ
Раздел 2. ТЕКСТОВАЯ ЧАСТЬ

**1. Перечень и сведения о площади образуемых земельных участков, в том числе
возможные способы их образования**

Проект межевания территории выполнен на основании сведений, полученных из ЕГРН.

Проектом предлагается:

- образовать 12 земельных участков, 5 из которых будут отнесены к территории общего пользования;
- снять с кадастрового учета земельные участки с КН 39:15:132328:1449 и 39:15:132328:1450.

Таблица 1

<i>Усл. № ЗУ</i>	<i>Разрешенное использование образуемых земельных участков в соответствии с классификатором видов разр.исп.</i>	<i>Разрешенное использование в соответствии с исходным ЗУ</i>	<i>Площадь ЗУ, м²</i>	<i>Способ образования ЗУ</i>
1	2	3	4	5
21	среднеэтажная жилая застройка	под многоквартирный дом	4810	<i>перераспр. ЗУ и гос.зем.</i>
21/1		<i>проезд-</i>	425	
22	среднеэтажная жилая застройка	под многоквартирный дом	7510	<i>перераспр. ЗУ и гос.зем.</i>
22/1		<i>проезд-</i>	730	
23	среднеэтажная жилая застройка	под многоквартирный дом	5142	<i>перераспр. ЗУ и гос.зем.</i>
23/1		<i>проезд-</i>	300	
24	предоставление коммунальных услуг	под ТП-879	133	<i>перераспр. ЗУ и гос.зем.</i>
25	хранение автотранспорта	для обслуживания индивидуальных гаражей и проезд совместного пользования	162	<i>перераспр. ЗУ и гос.зем.</i>
26	хранение автотранспорта	-	26	<i>гос.зем.</i>
27	предоставление коммунальных услуг	-	42	<i>гос.зем.</i>
28	благоустройство	-	1272	<i>гос.зем.</i>

	территории			
28/1		<i>проезд-</i>	895	
29	улично-дорожная сеть	-	725	гос.зем.
30	благоустройство территории	-	2442	гос.зем.
30/1		<i>проезд-</i>	850	
31	улично-дорожная сеть	-	1599	гос.зем.
32	улично-дорожная сеть	-	239	перераспр. ЗУ и гос.зем.

Сведения о границах земельных участков, содержащие перечень координат характерных точек этих границ, приведены в Приложении 1.

2. Перечень и сведения о площади образуемых земельных участков, которые будут отнесены к территориям общего пользования или имуществу общего пользования, в том числе резервируемых и (или) изымаемых для государственных или муниципальных нужд

Перечень и сведения о площади образуемых земельных участков, которые будут отнесены к территориям общего пользования, в том числе изымаемых для муниципальных нужд

Таблица 2

<i>№ п/п</i>	<i>Разрешенное использование в соответствии с классификатором видов разр.исп.</i>	<i>Площадь</i>	<i>Способ образования</i>
1	2	3	4
28	благоустройство территории	1272	гос.зем.
28/1		<i>проезд-</i> 895	
29	улично-дорожная сеть	725	гос.зем.
30	благоустройство территории	2442	гос.зем.
30/1		<i>проезд-</i> 850	
31	улично-дорожная сеть	1599	гос.зем.
32	улично-дорожная сеть	239	перераспр. ЗУ и гос.зем.

Изыятие земельных участков для муниципальных нужд, предлагаемое установление публичных сервитутов данным проектом не предусмотрено.

3. Вид разрешенного использования образуемых земельных участков в соответствии с проектом планировки территории в случаях, предусмотренных Градостроительным кодексом РФ

Вид разрешенного использования образуемых земельных участков указан в таблицах № 1 и № 2 в столбцах 2.

4. Целевое назначение лесов, вид (виды) разрешенного использования лесного участка, количественные и качественные характеристики лесного участка, сведения о нахождении лесного участка в границах особо защитных участков лесов

Территория данного проекта межевания расположена в застроенной части города, в соответствии с этим лесные участки в границах проекта отсутствуют.

5. Сведения о границах территории, в отношении которой разрабатывается проект межевания, содержащие перечень координат характерных точек этих границ

Территория, на которую разрабатывается проект межевания, расположена в центральной части городского округа «Город Калининград».

Рассматриваемая территория расположена в границах кадастрового квартала 39:15:132328.

Площадь территории межевания в согласованных границах составляет **48175 м²**.

На рассматриваемой территории ранее образовано 27 земельных участков.

Сведения о границах территории, содержащие перечень координат характерных точек этих границ

Обозначение характерных точек границ	Координаты, м	
	X	Y
1	2	3
1	354409.00	1188565.22
2	354419.15	1188537.75
3	354433.13	1188499.95
4	354431.26	1188497.48
5	354426.70	1188489.72
6	354425.21	1188487.18
7	354420.71	1188478.44
8	354409.16	1188453.94
9	354397.06	1188428.29
10	354387.37	1188410.18
11	354380.04	1188400.00
12	354362.42	1188378.85
13	354342.04	1188358.67
14	354314.34	1188331.36
15	354306.96	1188325.60
16	354299.69	1188321.30
17	354297.99	1188320.29
18	354289.95	1188317.06
19	354263.38	1188312.62
20	354251.57	1188312.53
21	354251.59	1188319.66
22	354251.61	1188322.24
23	354251.63	1188328.14
24	354247.63	1188331.14
25	354237.89	1188338.46
26	354237.65	1188339.68

27	354235.56	1188351.09
28	354234.63	1188356.23
29	354234.19	1188358.67
30	354231.88	1188371.42
31	354231.16	1188375.38
32	354230.74	1188377.70
33	354210.19	1188375.18
34	354203.25	1188374.34
35	354204.01	1188398.83
36	354201.44	1188399.00
37	354201.70	1188410.46
38	354128.85	1188414.02
39	354129.76	1188421.95
40	354133.89	1188428.67
41	354146.99	1188521.37
42	354147.55	1188525.34
43	354148.08	1188528.52
44	354164.09	1188530.40
45	354179.89	1188532.25
46	354188.73	1188533.29
47	354236.34	1188538.89
48	354303.87	1188546.82
49	354309.17	1188547.77
50	354311.03	1188548.10
51	354346.52	1188554.44
52	354353.32	1188555.31
53	354358.96	1188556.32
54	354395.19	1188562.74
1	354409.00	1188565.22

Сведения о границах земельных участков, содержащие перечень координат характерных точек этих границ

Участок 21		
Обозначение характерных точек границ	Координаты, м	
	X	Y
1	2	3
1	354419.15	1188537.75
2	354429.04	1188511.01
3	354433.13	1188499.95
4	354432.10	1188498.59
5	354431.26	1188497.48
6	354429.47	1188494.44
7	354427.00	1188490.23
8	354426.70	1188489.72
9	354424.55	1188489.32
10	354421.20	1188488.69
11	354418.30	1188488.14
12	354419.75	1188482.30
13	354420.71	1188478.44
14	354409.16	1188453.94
15	354408.53	1188452.61
16	354394.50	1188455.85
17	354381.01	1188458.66
18	354362.31	1188462.86
19	354359.32	1188480.05
20	354358.53	1188484.57
21	354358.01	1188487.53
22	354357.50	1188490.42
23	354354.04	1188510.42
24	354358.10	1188512.99
25	354360.07	1188515.97
26	354358.49	1188525.17
27	354374.70	1188527.99
28	354376.49	1188530.41
29	354388.54	1188532.41
30	354393.31	1188533.26
31	354397.28	1188533.95
32	354402.24	1188534.81
33	354403.69	1188535.06
34	354407.17	1188535.66
35	354410.83	1188536.31
1	354419.15	1188537.75
Участок 22		
Обозначение характерных точек границ	Координаты, м	
	X	Y
1	2	3
1	354408.53	1188452.61
2	354403.23	1188441.37
3	354400.14	1188434.81

4	354397.06	1188428.29
5	354387.37	1188410.18
6	354380.04	1188400.00
7	354362.42	1188378.85
8	354342.04	1188358.67
9	354341.55	1188359.42
10	354337.73	1188356.00
11	354316.39	1188343.71
12	354313.83	1188341.11
13	354310.86	1188349.40
14	354309.19	1188362.31
15	354305.98	1188364.85
16	354304.50	1188372.59
17	354297.15	1188379.45
18	354295.25	1188395.09
19	354307.24	1188396.05
20	354307.73	1188396.08
21	354307.68	1188396.54
22	354307.62	1188397.00
23	354321.45	1188413.23
24	354329.61	1188421.76
25	354334.76	1188427.13
26	354333.83	1188434.46
27	354334.16	1188434.52
28	354334.52	1188434.60
29	354332.51	1188445.75
30	354329.45	1188462.70
31	354330.83	1188462.94
32	354338.53	1188464.27
33	354336.50	1188476.00
34	354335.99	1188478.95
35	354334.70	1188486.48
36	354344.45	1188488.17
37	354349.60	1188489.05
38	354357.50	1188490.42
39	354358.01	1188487.53
40	354358.53	1188484.57
41	354359.32	1188480.05
42	354362.31	1188462.86
43	354381.01	1188458.66
44	354394.50	1188455.85
1	354408.53	1188452.61
Участок 23		
Обозначение характерных точек границ	Координаты, м	
	X	Y
1	2	3
1	354254.76	1188406.01
2	354270.62	1188408.89

3	354271.90	1188402.65
4	354288.03	1188394.51
5	354295.25	1188395.09
6	354297.15	1188379.45
7	354304.50	1188372.59
8	354305.98	1188364.85
9	354309.19	1188362.31
10	354310.86	1188349.40
11	354313.83	1188341.11
12	354312.54	1188339.84
13	354300.87	1188323.00
14	354299.73	1188321.32
15	354297.99	1188320.29
16	354289.95	1188317.06
17	354263.38	1188312.62
18	354251.57	1188312.52
19	354251.59	1188319.65
20	354251.61	1188322.24
21	354251.63	1188328.14
22	354247.63	1188331.14
23	354237.89	1188338.46
24	354237.65	1188339.68
25	354235.56	1188351.09
26	354234.62	1188356.23
27	354234.19	1188358.67
28	354231.88	1188371.42
29	354231.16	1188375.38
30	354230.74	1188377.70
31	354254.76	1188381.17
32	354257.32	1188381.54
33	354261.97	1188382.22
34	354260.06	1188395.00
35	354256.77	1188394.56
36	354255.29	1188403.00
1	354254.76	1188406.01
Участок 24		
Обозначение характерных точек границ	Координаты, м	
	X	Y
1	2	3
1	354261.97	1188382.22
2	354257.32	1188381.54
3	354254.76	1188381.17
4	354251.59	1188380.71
5	354249.99	1188392.90
6	354250.63	1188393.45
7	354251.29	1188393.57
8	354256.35	1188394.48
9	354256.77	1188394.56
10	354260.06	1188395.00
1	354261.97	1188382.22
Участок 25		
Обозначение характерных точек границ	Координаты, м	
	X	Y

1	2	3
1	354276.28	1188473.99
2	354276.96	1188467.83
3	354272.41	1188467.09
4	354268.89	1188466.63
5	354265.29	1188466.17
6	354261.89	1188465.71
7	354261.68	1188466.83
8	354257.89	1188466.59
9	354257.17	1188476.11
10	354260.43	1188476.44
11	354264.01	1188476.90
12	354267.56	1188477.32
13	354268.24	1188472.69
1	354276.28	1188473.99
Участок 26		
Обозначение характерных точек границ	Координаты, м	
	X	Y
1	2	3
1	354266.64	1188486.17
2	354267.56	1188477.32
3	354264.55	1188476.96
4	354263.78	1188485.83
1	354266.64	1188486.17
Участок 27		
Обозначение характерных точек границ	Координаты, м	
	X	Y
1	2	3
1	354420.71	1188478.44
2	354420.05	1188481.08
3	354419.75	1188482.30
4	354418.30	1188488.14
5	354421.20	1188488.69
6	354424.55	1188489.32
7	354426.70	1188489.72
8	354425.21	1188487.18
1	354420.71	1188478.44
Участок 28		
Обозначение характерных точек границ	Координаты, м	
	X	Y
1	2	3
1	354353.32	1188555.31
2	354357.04	1188533.42
3	354358.49	1188525.17
4	354360.07	1188515.97
5	354358.10	1188512.99
6	354354.04	1188510.42
7	354326.12	1188505.60
8	354329.58	1188485.59
9	354334.70	1188486.48
10	354335.99	1188478.95
11	354336.50	1188476.00

12	354338.53	1188464.27
13	354330.83	1188462.94
14	354329.45	1188462.70
15	354329.06	1188462.75
16	354328.29	1188467.71
17	354319.39	1188466.35
18	354319.24	1188467.30
19	354318.64	1188471.08
20	354315.25	1188492.65
21	354321.60	1188493.70
22	354322.57	1188493.86
23	354321.99	1188497.25
24	354320.34	1188496.97
25	354314.73	1188495.99
26	354314.66	1188496.36
27	354313.81	1188502.47
28	354320.89	1188503.64
29	354319.91	1188509.53
30	354318.90	1188515.60
31	354347.48	1188520.64
32	354350.82	1188522.61
33	354351.36	1188526.37
34	354346.52	1188554.44
1	354353.32	1188555.31

Участок 29

Обозначение характерных точек границ	Координаты, м	
	X	Y
1	2	3
1	354309.17	1188547.77
2	354309.83	1188542.95
3	354306.67	1188542.41
4	354305.62	1188541.52
5	354305.01	1188540.13
6	354305.21	1188537.85
7	354305.40	1188535.63
8	354304.56	1188533.48
9	354289.10	1188531.04
10	354276.71	1188529.19
11	354274.33	1188528.85
12	354274.95	1188525.14
13	354271.02	1188524.54
14	354258.49	1188522.61
15	354257.80	1188528.51
16	354261.86	1188532.64
17	354259.80	1188541.65
18	354303.87	1188546.82
1	354309.17	1188547.77

Участок 30

Обозначение характерных точек границ	Координаты, м	
	X	Y
1	2	3
1	354236.34	1188538.89
2	354259.80	1188541.65

3	354261.86	1188532.64
4	354257.80	1188528.51
5	354258.49	1188522.61
6	354259.38	1188515.08
7	354261.18	1188515.39
8	354265.21	1188488.04
9	354266.64	1188486.17
10	354263.78	1188485.83
11	354260.29	1188485.53
12	354256.40	1188485.13
13	354257.17	1188476.11
14	354257.89	1188466.59
15	354256.89	1188466.53
16	354257.53	1188459.06
17	354262.82	1188459.40
18	354263.20	1188456.79
19	354265.77	1188432.42
20	354270.62	1188408.89
21	354254.76	1188406.01
22	354247.29	1188448.47
23	354237.78	1188506.90
24	354241.41	1188507.51
25	354236.61	1188537.24
1	354236.34	1188538.89

Участок 31

Обозначение характерных точек границ	Координаты, м	
	X	Y
1	2	3
1	354251.59	1188380.71
2	354230.74	1188377.70
3	354210.19	1188375.18
4	354203.25	1188374.34
5	354204.01	1188398.83
6	354201.44	1188399.00
7	354201.70	1188410.46
8	354201.78	1188414.34
9	354193.25	1188463.70
10	354192.25	1188468.54
11	354191.84	1188470.50
12	354190.21	1188478.38
13	354188.99	1188484.26
14	354184.47	1188506.11
15	354180.78	1188527.18
16	354180.22	1188530.37
17	354179.89	1188532.25
18	354188.73	1188533.29
19	354189.70	1188527.73
20	354194.61	1188499.69
21	354198.48	1188478.13
22	354205.16	1188440.84
23	354211.64	1188400.86
24	354214.08	1188385.81
25	354214.40	1188383.87
26	354214.60	1188382.60

27	354217.68	1188381.51
28	354239.74	1188383.97
29	354246.74	1188390.07
30	354249.62	1188392.59
31	354249.99	1188392.90
1	354251.59	1188380.71
Участок 32		
Обозначение характерных точек границ	Координаты, м	
	X	Y
1	2	3

1	354342.04	1188358.67
2	354314.34	1188331.36
3	354306.96	1188325.60
4	354299.73	1188321.32
5	354300.87	1188323.00
6	354312.54	1188339.84
7	354313.83	1188341.11
8	354316.39	1188343.71
9	354337.73	1188356.00
10	354341.55	1188359.42
1	354342.04	1188358.67