



## МИНИСТЕРСТВО ГРАДОСТРОИТЕЛЬНОЙ ПОЛИТИКИ КАЛИНИНГРАДСКОЙ ОБЛАСТИ

### П Р И К А З

от 12 октября 2022 года № 407  
Калининград

#### **Об утверждении проекта внесения изменений в проект межевания территории в составе документации по планировке территории, утвержденной постановлением администрации городского округа «Город Калининград» от 04 августа 2015 года № 1256**

На основании обращения комитета городского развития и цифровизации администрации городского округа «Город Калининград», в соответствии со статьями 45, 46, частью 2 статьи 57 Градостроительного кодекса Российской Федерации, Законом Калининградской области от 30 ноября 2016 года № 19 «О перераспределении полномочий в области градостроительной деятельности между органами государственной власти Калининградской области и органами местного самоуправления муниципальных образований Калининградской области», порядком подготовки документации по планировке территории применительно к территории муниципальных образований Калининградской области, принятия решения об утверждении документации по планировке территории для размещения объектов, указанных в частях 4.1, 5 статьи 45 Градостроительного кодекса Российской Федерации, подготовленной в том числе лицами, указанными в пунктах 3, 4 части 1.1 статьи 45 Градостроительного кодекса Российской Федерации, внесения изменений в такую документацию, отмены такой документации или ее отдельных частей, признания отдельных частей такой документации не подлежащими применению, установленным постановлением Правительства Калининградской области от 13 декабря 2017 года № 667 (с изменениями, внесенными постановлениями Правительства Калининградской области от 24 июня 2019 года № 430, от 06 февраля 2020 года № 57, от 29 декабря 2021 года № 869), заключением Министерства градостроительной политики Калининградской области от 18 июля 2022 года № 3207-МГП «О соответствии проекта внесения изменений в проект межевания территории в составе документации по планировке территории требованиям, установленным частью 10 статьи 45 Градостроительного кодекса Российской Федерации, и заданием на его подготовку», с учетом протокола публичных слушаний от 09 сентября 2022 года и заключения комитета городского развития и цифровизации администрации городского округа «Город Калининград» от 19 сентября

2022 года № и-КГРиЦ-10106 о результатах публичных слушаний  
п р и к а з ы в а ю:

1. Внести изменения в проект межевания территории в составе документации по планировке территории, утвержденной постановлением администрации городского округа «Город Калининград» от 04 августа 2015 года № 1256 «Об утверждении проекта планировки территории с проектом межевания в его составе в границах проспект Победы - ул. Горная - ул. Велосипедная дорога - ул. Радищева в Центральном районе» (с изменениями, внесенными постановлением администрации городского округа «Город Калининград» от 26 июня 2019 года № 590) (далее – проект внесения изменений в проект межевания территории), и утвердить прилагаемую основную часть проекта внесения изменений в проект межевания территории.

2. Отделу документации по планировке территории Министерства градостроительной политики Калининградской области (И.А. Марковой):


1) обеспечить хранение проекта внесения изменений в проект межевания территории;

2) в течение семи дней со дня вступления в силу настоящего приказа направить проект внесения изменений в проект межевания территории в администрацию городского округа «Город Калининград», применительно к территории которого осуществлялась его подготовка;

3) в течение пяти дней со дня вступления в силу настоящего приказа разместить проект внесения изменений в проект межевания территории в информационной системе обеспечения градостроительной деятельности и обеспечить размещение проекта внесения изменений в проект межевания территории на интернет-странице Министерства градостроительной политики Калининградской области в информационно-телекоммуникационной сети «Интернет» по адресу: <https://mingrad.gov39.ru>.

3. Приказ вступает в силу по истечении десяти дней после его официального опубликования.

Министр



В.Л. Касьянова

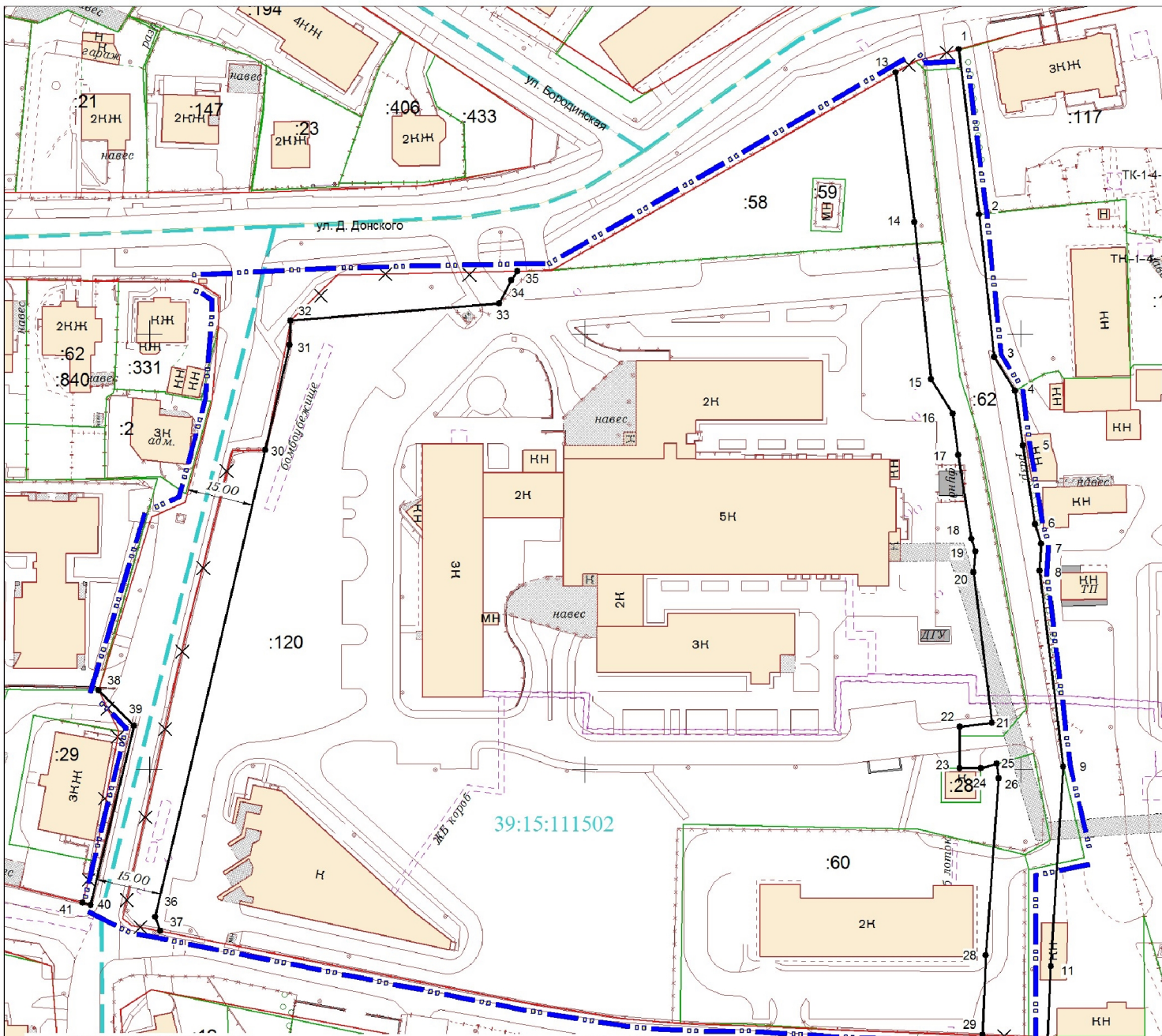
УТВЕРЖДЕН  
приказом Министерства  
градостроительной политики  
Калининградской области  
от 12 октября 2022 года № 407

**ПРОЕКТ ВНЕСЕНИЯ ИЗМЕНЕНИЙ В ПРОЕКТ МЕЖЕВАНИЯ  
ТЕРРИТОРИИ В СОСТАВЕ ДОКУМЕНТАЦИИ ПО ПЛАНИРОВКЕ  
ТЕРРИТОРИИ, УТВЕРЖДЕННОЙ ПОСТАНОВЛЕНИЕМ  
АДМИНИСТРАЦИИ ГОРОДСКОГО ОКРУГА «ГОРОД  
КАЛИНИНГРАД» ОТ 04 АВГУСТА 2015 ГОДА № 1256  
«ОБ УТВЕРЖДЕНИИ ПРОЕКТА ПЛАНИРОВКИ ТЕРРИТОРИИ  
С ПРОЕКТОМ МЕЖЕВАНИЯ В ЕГО СОСТАВЕ В ГРАНИЦАХ  
ПРОСПЕКТ ПОБЕДЫ - УЛ. ГОРНАЯ - УЛ. ВЕЛОСИПЕДНАЯ ДОРОГА -  
УЛ. РАДИЩЕВА В ЦЕНТРАЛЬНОМ РАЙОНЕ»  
(С ИЗМЕНЕНИЯМИ, ВНЕСЕННЫМИ ПОСТАНОВЛЕНИЕМ  
АДМИНИСТРАЦИИ ГОРОДСКОГО ОКРУГА «ГОРОД КАЛИНИНГРАД»  
ОТ 26 ИЮНЯ 2019 ГОДА № 590)**

ПРОЕКТ ВНЕСЕНИЯ ИЗМЕНЕНИЙ В ПРОЕКТ МЕЖЕВАНИЯ  
ТЕРРИТОРИИ В СОСТАВЕ ДОКУМЕНТАЦИИ ПО ПЛАНИРОВКЕ  
ТЕРРИТОРИИ, УТВЕРЖДЕННОЙ ПОСТАНОВЛЕНИЕМ  
АДМИНИСТРАЦИИ ГОРОДСКОГО ОКРУГА «ГОРОД КАЛИНИНГРАД»  
ОТ 04 АВГУСТА 2015 ГОДА № 1256 «ОБ УТВЕРЖДЕНИИ ПРОЕКТА  
ПЛАНИРОВКИ ТЕРРИТОРИИ С ПРОЕКТОМ МЕЖЕВАНИЯ  
В ЕГО СОСТАВЕ В ГРАНИЦАХ ПРОСПЕКТ ПОБЕДЫ - УЛ. ГОРНАЯ -  
УЛ. ВЕЛОСИПЕДНАЯ ДОРОГА - УЛ. РАДИЩЕВА В ЦЕНТРАЛЬНОМ  
РАЙОНЕ» (С ИЗМЕНЕНИЯМИ, ВНЕСЕННЫМИ ПОСТАНОВЛЕНИЕМ  
АДМИНИСТРАЦИИ ГОРОДСКОГО ОКРУГА «ГОРОД КАЛИНИНГРАД»  
ОТ 26 ИЮНЯ 2019 ГОДА № 590)

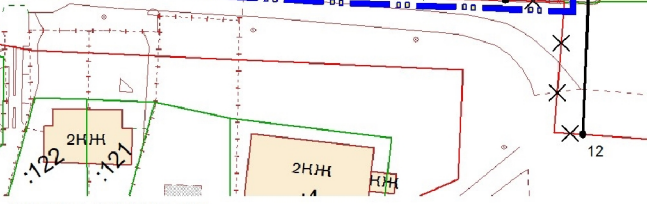
ОСНОВНАЯ (УТВЕРЖДАЕМАЯ) ЧАСТЬ

**ГРАФИЧЕСКАЯ ЧАСТЬ**  
ЧЕРТЕЖИ МЕЖЕВАНИЯ ТЕРРИТОРИИ



Перечень координат характерных точек красных линий

Обозначение характерных точек границ	Координаты, м	
	X	Y
1	2	3
1	355065.29	1187185.78
2	355027.34	1187190.56
3	354994.62	1187193.99
4	354986.93	1187198.81
5	354974.35	1187200.51
6	354956.32	1187203.37
7	354951.79	1187204.77
8	354945.60	1187204.34
9	354900.66	1187209.76
11	354854.84	1187206.95
12	354814.71	1187205.30
13	355059.96	1187171.33
14	355025.62	1187175.66
15	354989.60	1187179.43
16	354981.71	1187184.38
17	354972.17	1187185.67
18	354952.91	1187188.72
19	354950.04	1187189.61
20	354945.22	1187189.28
21	354910.69	1187193.44
22	354909.85	1187186.09
23	354900.32	1187186.01
24	354900.29	1187190.93
25	354901.33	1187194.57
26	354898.04	1187194.97
28	354857.42	1187192.04
29	354839.08	1187191.29
30	354973.35	1187026.55
31	354997.46	1187032.20
32	355002.98	1187032.45
33	355006.97	1187080.29
34	355012.31	1187083.08
35	355014.36	1187084.50
36	354973.35	1187026.55
37	354862.95	1187002.43
38	354918.21	1186988.33
39	354910.10	1186996.46
40	354868.96	1186986.53
41	354869.40	1186984.71



- УСЛОВНЫЕ ОБОЗНАЧЕНИЯ**
- граница территории, в отношении которой осуществляется подготовка проекта межевания
  - граница кадастрового квартала
  - существующие красные линии
  - отменяемые красные линии
  - устанавливаемые красные линии
  - 4 ● - номера характерных точек устанавливаемых красных линий
- ГРАНИЦЫ ЗЕМЕЛЬНЫХ УЧАСТКОВ:**
- :17 - ранее учтённых, зарегистрированных в ЕГРН

Заказчик: Комитет городского развития и цифровизации администрации городского округа "Город Калининград"

Год выпуска: 2022 01117-22-ПМТ

Проект внесения изменений в проект межевания территории в составе документации по планировке территории, утвержденной постановлением администрации городского округа "Город Калининград" от 04 августа 2015 года №1256 "Об утверждении проекта планировки территории и проектов межевания в его составе в границах проспекта Победы - ул. Горная - ул. Велосипедная дорога - ул. Радничева в Центральном районе" (с изменениями, внесенными постановлением администрации городского округа "Город Калининград" от 26 июня 2019 года № 590)

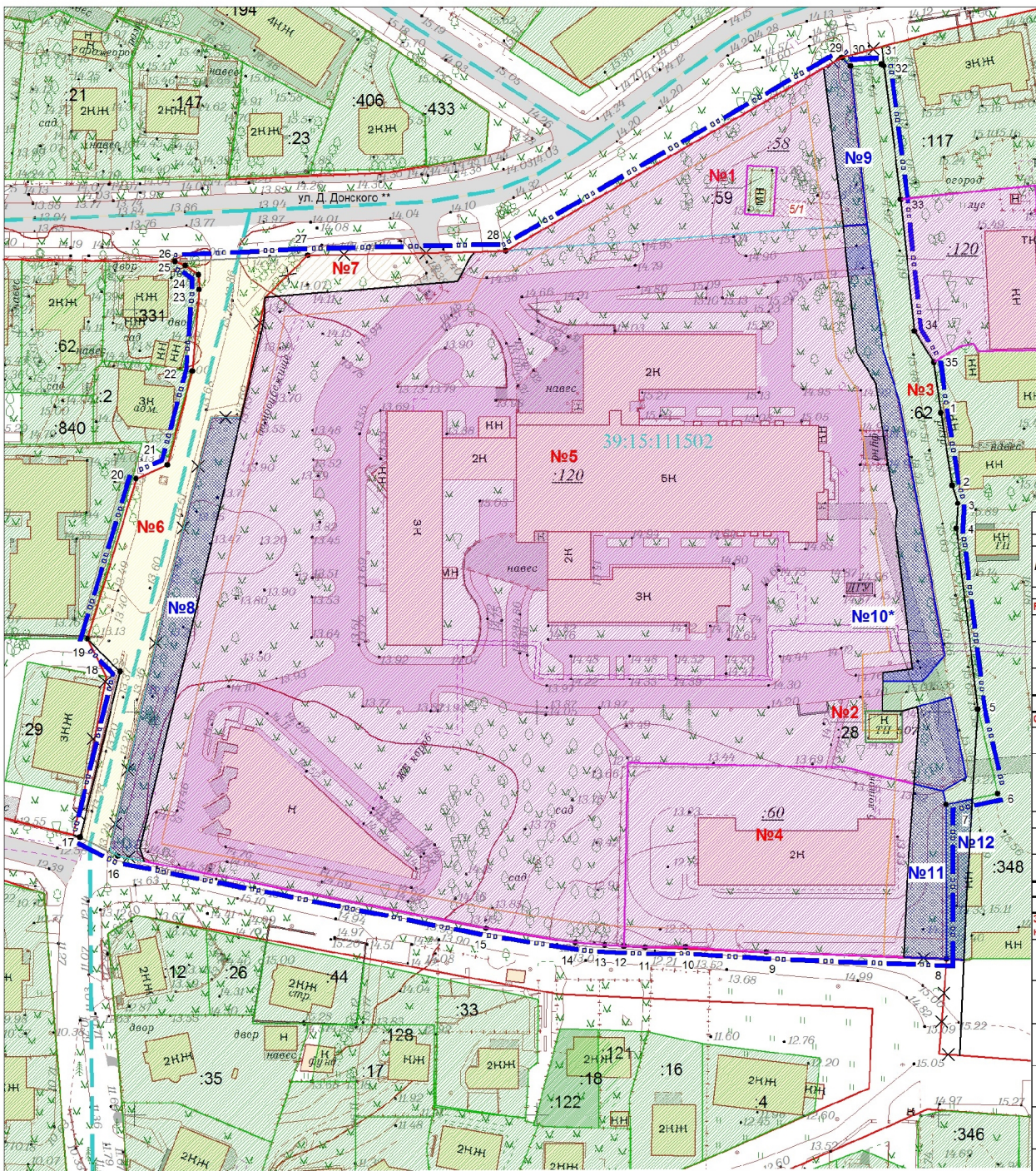
Изм.	Кол.уч.	Лист	№док.	Подп.	Дата
Разраб.					
Директор	Глеза И.Л.				05.22
Нач.отдела	Дубина А.Н.				05.22
Инженер	Чиркина Е.В.				05.22

г. Калининград  
Чертеж красных линий  
М 1:500

Стадия	Лист	Листов
ПМ	1	6

ООО "ГЕОИД"

Имя, № подл.	Подп. и дата	Взам. инв. №



- УСЛОВНЫЕ ОБОЗНАЧЕНИЯ:**
- граница территории, в отношении которой осуществляется подготовка проекта межевания
  - граница кадастрового квартала
  - линия отступа от красных линий
  - существующие красные линии
  - отменяемые красные линии
  - устанавливаемые красные линии
  - ранее образованные, зарегистрированные в ЕГРН
  - ранее образованные земельные участки, предлагаемые к перераспределению
  - стационарное медицинское обслуживание
  - улично-дорожная сеть
  - благоустройство
  - изъятие для муниципальных нужд
  - 33 - характерные точки границы территории, в отношении которой осуществляется подготовка проекта межевания

Площадь территории межевания в согласованных границах - 3 8527 кв.м

Экспликация земельных участков					
№ п/п	Разрешенное использование исходного земельного участка	Разрешенное использование в соответствии с классификатором ВРИ	Площадь	Кадастровый номер	Вид права
<b>Ранее образованные земельные участки:</b>					
1	связь	-	87	39:15:111502:59	собственность
2	под ТП-507	-	72	39:15:111502:28	собственность
3	проезд общего пользования	-	1692	39:15:111502:62	собственность
			<b>Итого</b>	<b>1851</b>	
<b>Образуемые и изменяемые земельные участки:</b>					
4	под существующие здания и сооружения медико-санитарной части	амбулаторно-поликлиническое обслуживание	3219	раздел зем.уч. с КН 39:15:111502:60	
5	под существующие здания и сооружения стационара - ГБУЗ "Детская областная больница"; под существующие здания и сооружения медико-санитарной части	стационарное медицинское обслуживание	28004	перераспределение зем.уч.	
5/1		проезд -	70		
6		улично-дорожная сеть	1876	образование из гос.зем.	
7		благоустройство территории	379	образование из гос.зем.	
			<b>Итого</b>	<b>33478</b>	
<b>Земельные участки и части земельных участков, подлежащие изъятию для муниципальных нужд:</b>					
8	под существующие здания и сооружения стационара - ГБУЗ "Детская областная больница"	улично-дорожная сеть	849	раздел зем.уч. с КН 39:15:111502:120	
9	под существующие здания и сооружения медико-санитарной части	улично-дорожная сеть	257	раздел зем.уч. с КН 39:15:111502:58	
10*	под существующие здания и сооружения стационара - ГБУЗ "Детская областная больница"	улично-дорожная сеть	955	раздел зем.уч. с КН 39:15:111502:120	
11	под существующие здания и сооружения медико-санитарной части	улично-дорожная сеть	402	раздел зем.уч. с КН 39:15:111502:60	
12	под существующие здания и сооружения детской больницы	улично-дорожная сеть	208	раздел зем.уч. с КН 39:15:111502:348	
3	проезд общего пользования	улично-дорожная сеть	1692	39:15:111502:62	
			<b>Итого</b>	<b>32212</b>	

\*участок многоконтурный - 2 контура  
 \*\*красные линии улицы Д. Донского будут уточняться отдельной документацией по планировке территории, предусматривающей размещение линейного объекта местного значения в случае его реконструкции и на основании мероприятий, предусмотренных Генеральным планом городского округа «Город Калининград»

УСТАНОВЛЕНИЕ ПУБЛИЧНЫХ СЕРВИТУТОВ  
 ДАННЫМ ПРОЕКТОМ НЕ ПРЕДУСМОТРЕНО

Заказчик: Комитет городского развития и цифровизации администрации городского округа "Город Калининград"

Год выпуска: 2022						01117-22-ПМТ			
Проект внесения изменений в проект межевания территории в составе документации по планировке территории, утвержденной постановлением администрации городского округа "Город Калининград" от 04 августа 2015 года № 1256/Об утверждении проекта планировки территории в его составе в границах проспекта Победы - ул. Горькая - ул. Веселовская дорога - ул. Радищева в Центральном районе" (с изменениями, внесенными постановлением администрации городского округа "Город Калининград" от 26 июня 2019 года № 590)									
Изм.	Кол.уч.	Лист	№ док.	Подп.	Дата	г. Калининград	Страница	Лист	Листов
Разраб.	Директор	Глеза И.Л.			04.22		ПМ	2	6
Нач.отдела	Инженер	Дубина А.Н.			04.22				
					04.22	Чертеж межевания территории (основной чертеж) М 1:1000	ООО "ГЕОИД"		

Имя, № подл.	
Подп. и дата	
Взам. инв. №	

ПРОЕКТ ВНЕСЕНИЯ ИЗМЕНЕНИЙ В ПРОЕКТ МЕЖЕВАНИЯ  
ТЕРРИТОРИИ В СОСТАВЕ ДОКУМЕНТАЦИИ ПО ПЛАНИРОВКЕ  
ТЕРРИТОРИИ, УТВЕРЖДЕННОЙ ПОСТАНОВЛЕНИЕМ  
АДМИНИСТРАЦИИ ГОРОДСКОГО ОКРУГА «ГОРОД КАЛИНИНГРАД»  
ОТ 04 АВГУСТА 2015 ГОДА № 1256 «ОБ УТВЕРЖДЕНИИ ПРОЕКТА  
ПЛАНИРОВКИ ТЕРРИТОРИИ С ПРОЕКТОМ МЕЖЕВАНИЯ  
В ЕГО СОСТАВЕ В ГРАНИЦАХ ПРОСПЕКТ ПОБЕДЫ - УЛ. ГОРНАЯ -  
УЛ. ВЕЛОСИПЕДНАЯ ДОРОГА - УЛ. РАДИЩЕВА В ЦЕНТРАЛЬНОМ  
РАЙОНЕ» (С ИЗМЕНЕНИЯМИ, ВНЕСЕННЫМИ ПОСТАНОВЛЕНИЕМ  
АДМИНИСТРАЦИИ ГОРОДСКОГО ОКРУГА «ГОРОД КАЛИНИНГРАД»  
ОТ 26 ИЮНЯ 2019 ГОДА № 590)

ОСНОВНАЯ УТВЕРЖДАЕМАЯ ЧАСТЬ

**ТЕКСТОВАЯ ЧАСТЬ**

## 1. Перечень и сведения о площади образуемых земельных участков, в том числе возможные способы их образования

Проект межевания выполнен на основании сведений, полученных из ЕГРН.

Проектом предлагается:

- образовать 9 земельных участков:

<b>№ п/п</b>	<b>Разрешенное использование исходного земельного участка</b>	<b>Разрешенное использование в соответствии с классификатором ВРИ</b>	<b>Площадь</b>	<b>Кадастровый номер / вид права</b>
<b>4</b>	под существующие здания и сооружения медико-санитарной части	амбулаторно-поликлиническое обслуживание	<b>3219</b>	раздел зем.уч. с КН 39:15:111502:60
<b>5</b>	под существующие здания и сооружения стационара - ГБУЗ "Детская областная больница"; под существующие здания и сооружения медико-санитарной части	стационарное медицинское обслуживание	<b>28004</b>	перераспределение зем.уч.
<b>5/1</b>		<i>проезд -</i>	<b>70</b>	
<b>6</b>	-	улично-дорожная сеть	<b>1876</b>	образование из гос.зем.
<b>7</b>	-	благоустройство территории	<b>379</b>	образование из гос.зем.
<b>Итого</b>			<b>33478</b>	
<b>в том числе в согласованных границах</b>			<b>32212</b>	
<b>Земельные участки и части земельных участков, подлежащие изъятию для муниципальных нужд:</b>				
<b>8</b>	под существующие здания и сооружения стационара - ГБУЗ "Детская областная больница"	улично-дорожная сеть	<b>849</b>	раздел зем.уч. с КН 39:15:111502:120
<b>9</b>	под существующие здания и сооружения медико-санитарной части	улично-дорожная сеть	<b>257</b>	раздел зем.уч. с КН 39:15:111502:58
<b>10*</b>	под существующие здания и сооружения стационара - ГБУЗ "Детская областная больница"	улично-дорожная сеть	<b>955</b>	раздел зем.уч. с КН 39:15:111502:120
<b>11</b>	под существующие здания и сооружения медико-санитарной части	улично-дорожная сеть	<b>402</b>	раздел зем.уч. с КН 39:15:111502:60
<b>12</b>	под существующие здания и сооружения детской больницы	улично-дорожная сеть	<b>208</b>	раздел зем.уч. с КН 39:15:111502:348
<b>3</b>	проезд общего пользования	улично-дорожная сеть	<b>1692</b>	

\* участок многоконтурный - 2 контура

*Сведения о границах земельного участка, содержащее перечень координат характерных точек этих границ, приведены в Приложении 1.*



**2. Перечень и сведения о площади образуемых земельных участков, которые будут отнесены к территориям общего пользования или имуществу общего пользования, в том числе резервируемых и (или) изымаемых для государственных или муниципальных нужд**

Проектом предлагается образовать семь земельных участков, которые будут отнесены к улично-дорожной сети

<b>№ п/п</b>	<b>Разрешенное использование в соответствии с классификатором ВРИ</b>	<b>Площадь</b>	<b>Кадастровый номер / вид права</b>
<b>6</b>	улично-дорожная сеть	<b>1876</b>	образование из гос.земель
<b>7</b>	благоустройство территории	<b>379</b>	образование из гос.зем.
<b>8</b>	улично-дорожная сеть	<b>849</b>	раздел зем.уч. с КН 39:15:111502:120
<b>9</b>	улично-дорожная сеть	<b>257</b>	раздел зем.уч. с КН 39:15:111502:58
<b>10*</b>	улично-дорожная сеть	<b>955</b>	раздел зем.уч. с КН 39:15:111502:120
<b>11</b>	улично-дорожная сеть	<b>402</b>	раздел зем.уч. с КН 39:15:111502:60
<b>12</b>	улично-дорожная сеть	<b>208</b>	раздел зем.уч. с КН 39:15:111502:348
<b>3</b>	улично-дорожная сеть	<b>1692</b>	39:15:111502:62

Часть существующих земельных участков располагается в установленных проектом межевания красных линиях улицы и при строительстве может возникнуть необходимость в изъятии данной части для муниципальных нужд. Общая площадь изымаемых земель - 4363 м<sup>2</sup>.

*Земельные участки и части земельных участков, подлежащие изъятию для муниципальных нужд*

<b>№ п/п</b>	<b>Кадастровый номер земельного участка</b>	<b>Площадь изымаемой части земельного участка (кв.м)</b>
<b>1</b>	<b>2</b>	<b>3</b>
<b>8</b>	39:15:111502:120	<b>849</b>
<b>9</b>	39:15:111502:58	<b>257</b>
<b>10*</b>	39:15:111502:120	<b>955</b>
<b>11</b>	39:15:111502:60	<b>402</b>
<b>12</b>	39:15:111502:348	<b>208</b>
<b>3</b>	39:15:111502:62	<b>1692</b>
	<b>Всего</b>	<b>4363</b>

**3. Вид разрешенного использования образуемых земельных участков в соответствии с проектом планировки территории в случаях, предусмотренных градостроительным Кодексом РФ**

Вид разрешенного использования образуемого земельного участка указан в таблице п.1.

**4. Целевое назначение лесов, вид (виды) разрешенного использования лесного участка, количественные и качественные характеристики лесного участка, сведения о нахождении лесного участка в границах особо защитных участков лесов**

Территория данного проекта межевания расположена в застроенной части города, в соответствии с этим лесные участки в границах проекта отсутствуют.

**5. Сведения о границах территории, в отношении которой разрабатывается проект межевания, содержащие перечень координат характерных точек этих границ**

Территория, на которую разрабатывается проект межевания, расположена в центральной части ГО «Город Калининград». Правилами землепользования и застройки городского округа «Город Калининград» (утвержденных Постановлением Правительства Калининградской области № 39 от 28.01.2022 г.) проектируемая территория отнесена к зоне О-2 (зона объектов социального назначения).

Проект межевания осуществляется с учетом материалов и результатов инженерно-геодезических изысканий 2022 года.

Рассматриваемая территория расположена в границах кадастрового квартала 39:15:111502.

Площадь территории межевания в согласованных границах составляет

**3 6527** кв.м.

На рассматриваемой территории ранее было образовано 6 земельных участков.

***Сведения о границах территории, содержащие перечень координат  
характерных точек этих границ***

Обозначение характерных точек границ	Координаты, м	
	X	Y
1	2	3
1	354974.35	1187200.51
35	354986.93	1187198.81
34	354994.62	1187193.99
33	355027.34	1187190.56
32	355060.46	1187186.39
31	355060.94	1187185.74
30	355060.41	1187178.07
29	355062.61	1187175.93
28	355014.53	1187092.36
27	355013.44	1187043.08
26	355011.86	1187010.12
25	355010.85	1187012.67
24	355008.59	1187015.98
23	355004.95	1187016.04
22	354984.67	1187014.46
21	354961.36	1187008.22
20	354957.97	1187000.40
19	354918.21	1186988.33
18	354910.10	1186996.46
17	354868.96	1186986.53
16	354864.23	1186995.92
15	354846.27	1187087.40
14	354842.76	1187109.59
13	354842.09	1187116.96
12	354841.85	1187121.76
11	354841.58	1187127.08
10	354841.66	1187137.13
9	354840.39	1187157.19
8	354838.67	1187201.92
7	354877.06	1187201.88
6	354879.69	1187214.68
5	354900.66	1187209.76
4	354945.60	1187204.34
3	354951.79	1187204.77
2	354956.32	1187203.37

<b>Участок №4</b>		
Обозначение характерных точек границ	Координаты, м	
	X	Y
1	2	3
1	354887.53	1187122.64
2	354841.85	1187121.76
3	354841.58	1187127.08
4	354841.66	1187137.13
5	354840.39	1187157.19
6	354839.08	1187191.29
7	354857.42	1187192.04
8	354882.15	1187193.82
9	354886.32	1187176.51
1	354887.53	1187122.64
<b>Участок №5</b>		
Обозначение характерных точек границ	Координаты, м	
	X	Y
1	2	3
1	354901.33	1187194.57
2	354900.29	1187190.93
3	354892.38	1187190.88
4	354892.44	1187181.78
5	354900.35	1187181.83
6	354900.32	1187186.01
7	354907.61	1187186.07
8	354909.85	1187186.09
9	354910.69	1187193.44
10	354945.22	1187189.28
11	354950.04	1187189.61
12	354952.91	1187188.72
13	354972.17	1187185.67
14	354981.71	1187184.38
15	354989.60	1187179.43
16	355020.74	1187176.17
17	355025.62	1187175.66
18	355059.96	1187171.33
19	355014.53	1187092.36
20	355014.36	1187084.50
21	355012.31	1187083.08
22	355006.97	1187080.29
23	355002.98	1187032.45
24	354997.46	1187032.20
25	354973.35	1187026.55
26	354866.21	1187001.30
27	354862.95	1187002.43
28	354846.27	1187087.40
29	354842.76	1187109.59
30	354842.09	1187116.96
31	354841.85	1187121.76
32	354887.53	1187122.64
33	354886.32	1187176.51
34	354882.15	1187193.82
35	354898.04	1187194.97
1	354901.33	1187194.57
36	355035.34	1187159.74
37	355023.36	1187158.93
38	355023.69	1187151.78
39	355035.71	1187152.46

36	355035.34	1187159.74
40	354991.95	1187225.20
41	355030.78	1187224.14
42	355029.94	1187215.20
43	355027.34	1187190.56
44	354994.62	1187193.99
45	354986.93	1187198.81
46	354989.10	1187202.28
47	354990.77	1187205.46
48	354991.44	1187208.73
49	354989.67	1187209.88
50	354989.95	1187225.26
40	354991.95	1187225.20
<b>Участок №6</b>		
Обозначение характерных точек границ	Координаты, м	
	X	Y
1	2	3
1	354864.23	1186995.92
2	354865.86	1186993.86
3	354905.03	1187002.62
4	354931.76	1187008.60
5	354973.19	1187019.09
6	354973.35	1187026.55
7	354997.46	1187032.20
8	355002.98	1187032.45
9	355013.44	1187043.08
10	355011.86	1187010.12
11	355010.85	1187012.67
12	355008.59	1187015.98
13	355004.95	1187016.04
14	354984.67	1187014.46
15	354961.36	1187008.22
16	354957.97	1187000.40
17	354918.21	1186988.33
18	354910.10	1186996.46
19	354868.96	1186986.53
1	354864.23	1186995.92
<b>Участок №7</b>		
Обозначение характерных точек границ	Координаты, м	
	X	Y
1	2	3
1	355014.36	1187084.50
2	355013.44	1187043.08
3	355002.98	1187032.45
4	355006.97	1187080.29
5	355012.31	1187083.08
1	355014.36	1187084.50
<b>Участок 8</b>		
Обозначение характерных точек границ	Координаты, м	
	X	Y
1	2	3
1	354973.35	1187026.55
2	354973.19	1187019.09
3	354931.76	1187008.60
4	354905.03	1187002.62
5	354865.86	1186993.86
6	354864.23	1186995.92

7	354862.95	1187002.43
8	354866.21	1187001.30
1	354973.35	1187026.55
<b>Участок 9</b>		
Обозначение характерных точек границ	Координаты, м	
	X	Y
1	2	3
1	355059.96	1187171.33
2	355025.62	1187175.66
3	355020.74	1187176.17
4	355021.18	1187182.13
5	355060.41	1187178.07
6	355062.61	1187175.93
1	355059.96	1187171.33
<b>Участок 10</b>		
Обозначение характерных точек границ	Координаты, м	
	X	Y
1	2	3
1	354977.38	1187190.11
2	354990.17	1187186.06
3	355021.18	1187182.13
4	355020.74	1187176.17
5	354989.60	1187179.43
6	354981.71	1187184.38
7	354972.17	1187185.67
8	354952.91	1187188.72
9	354950.04	1187189.61
10	354945.22	1187189.28
11	354910.69	1187193.44
12	354909.85	1187186.09
13	354907.61	1187186.07
14	354907.66	1187196.00
15	354914.18	1187201.43
1	354977.38	1187190.11
16	354903.71	1187202.96
17	354901.33	1187194.57
18	354898.04	1187194.97
19	354882.15	1187193.82
20	354880.43	1187200.96
21	354883.76	1187206.82
16	354903.71	1187202.96
<b>Участок 11</b>		
Обозначение характерных точек границ	Координаты, м	
	X	Y
1	2	3
1	354882.15	1187193.82
2	354857.42	1187192.04
3	354839.08	1187191.29
4	354838.67	1187201.92
5	354877.06	1187201.88
6	354880.43	1187200.96
1	354882.15	1187193.82
<b>Участок 12</b>		
Обозначение характерных точек границ	Координаты, м	
	X	Y
1	2	3
1	354877.06	1187201.88
2	354838.67	1187201.92

3	354838.50	1187206.28
4	354854.84	1187206.95
5	354878.40	1187208.39
1	354877.06	1187201.88