



**АГЕНТСТВО ПО АРХИТЕКТУРЕ,
ГРАДОСТРОЕНИЮ И ПЕРСПЕКТИВНОМУ РАЗВИТИЮ
КАЛИНИНГРАДСКОЙ ОБЛАСТИ**

П Р И К А З

от 20 февраля 2021 года № 64
Калининград

**О подготовке проекта внесения изменений в документацию
по планировке территории, утвержденную приказом Агентства по
архитектуре, градостроению и перспективному развитию Калининградской
области от 14 февраля 2019 года № 67**

На основании обращения Общества с ограниченной ответственностью «Газпром инвестгазификация», в соответствии со статьями 41 - 43, 45 Градостроительного кодекса Российской Федерации, Законом Калининградской области от 05 июля 2017 года № 89 «О градостроительной деятельности на территории Калининградской области» п р и к а з ы в а ю:

1. Подготовить проект внесения изменений в документацию по планировке территории «Проект планировки территории с проектом межевания в его составе, предусматривающий размещение линейного объекта регионального значения «Газопровод Нестеров – Илюшино – Ясная Поляна Нестеровского района Калининградской области», утвержденную приказом Агентства по архитектуре, градостроению и перспективному развитию Калининградской области от 14 февраля 2019 года № 67 (далее – проект внесения изменений в документацию по планировке территории), в соответствии со схемой границ территории, в отношении которой осуществляется подготовка проекта внесения изменений в документацию по планировке территории, согласно приложению.

2. Определить Общество с ограниченной ответственностью «Газпром инвестгазификация» заказчиком по подготовке проекта внесения изменений в документацию по планировке территории.

3. Обществу с ограниченной ответственностью «Газпром инвестгазификация»:

1) обеспечить подготовку проекта внесения изменений в документацию по планировке территории на основании документов территориального планирования, правил землепользования и застройки (за исключением подготовки документации по планировке территории, предусматривающей размещение линейных объектов), лесохозяйственного регламента, положения об особо охраняемой природной территории в соответствии с программами комплексного развития систем коммунальной инфраструктуры, программами комплексного развития транспортной инфраструктуры, программами комплексного развития социальной инфраструктуры, нормативами градостроительного проектирования, комплексными схемами организации дорожного движения, требованиями по обеспечению

Федерального закона «Об организации дорожного движения в Российской Федерации и о внесении изменений в отдельные законодательные акты Российской Федерации», требованиями технических регламентов, сводов правил с учетом материалов и результатов инженерных изысканий, границ территорий объектов культурного наследия, включенных в единый государственный реестр объектов культурного наследия (памятников истории и культуры) народов Российской Федерации, границ территорий выявленных объектов культурного наследия, границ зон с особыми условиями использования территорий, если иное не предусмотрено частью 10.2 статьи 45 Градостроительного кодекса Российской Федерации;

2) представить в Агентство по архитектуре, градостроению и перспективному развитию Калининградской области подготовленный в установленном законодательством Российской Федерации порядке проект внесения изменений в документацию по планировке территории.

4. Отделу документации по планировке территории Агентства по архитектуре, градостроению и перспективному развитию Калининградской области (И.А. Марковой):

1) разработать и направить заказчику задание на подготовку проекта внесения изменений в документацию по планировке территории;

2) направить настоящий приказ в администрацию муниципального образования Калининградской области «Нестеровский городской округ» для размещения на официальном сайте муниципального образования в сети «Интернет»;

3) осуществить проверку проекта внесения изменений в документацию по планировке территории на соответствие требованиям, установленным частью 10 статьи 45 Градостроительного кодекса Российской Федерации и заданием на подготовку проекта внесения изменений в документацию по планировке территории;

4) в течение пяти дней со дня вступления в силу настоящего приказа обеспечить размещение решения о подготовке проекта внесения изменений в документацию по планировке территории на интернет-странице Агентства по архитектуре, градостроению и перспективному развитию Калининградской области в информационно-телекоммуникационной сети «Интернет» по адресу: <https://aggrad.gov39.ru>.

5. Настоящий приказ вступает в силу со дня его подписания и подлежит официальному опубликованию.

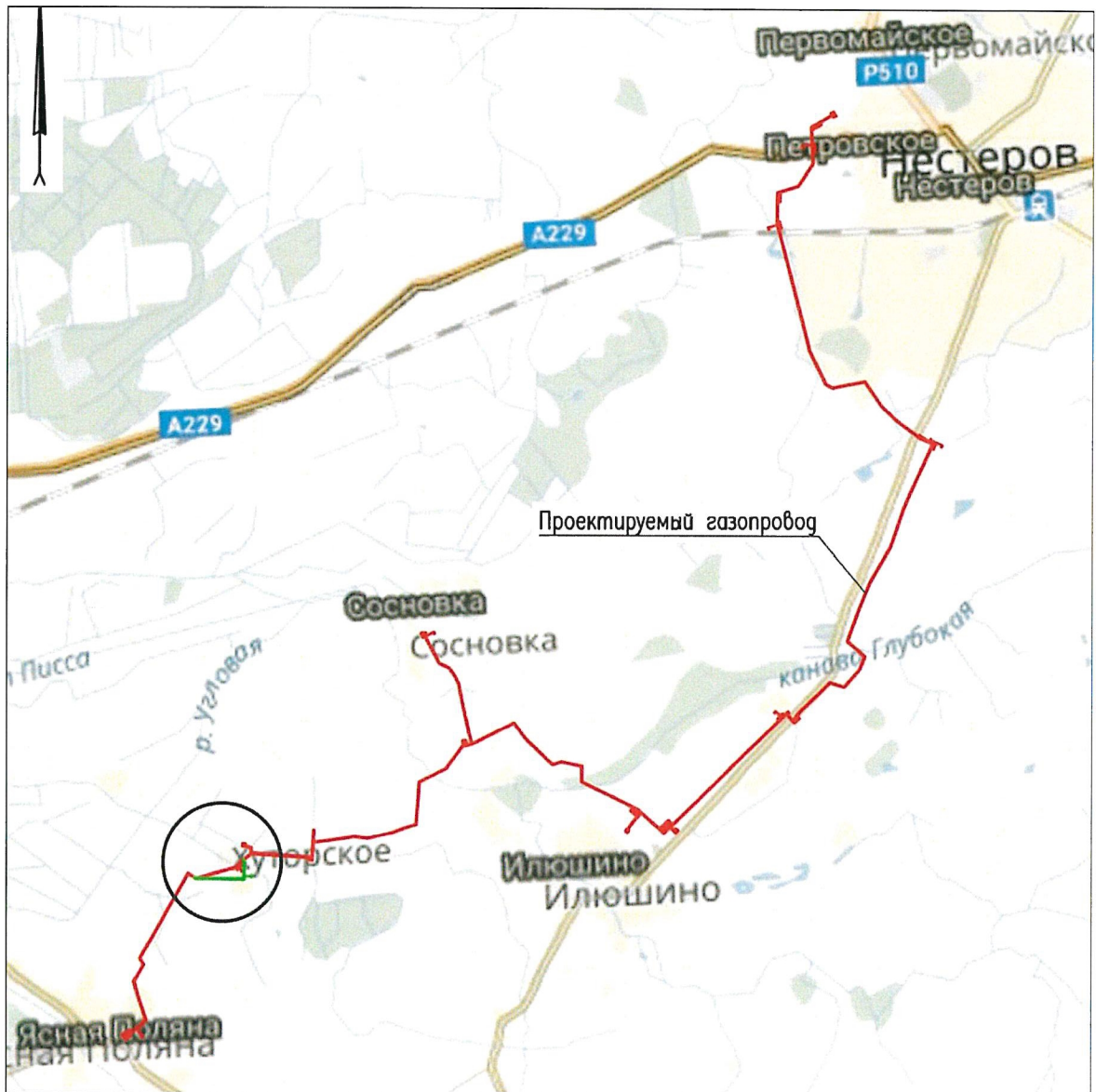
Руководитель (директор)





В.Л. Касьянова

ПРИЛОЖЕНИЕ
к приказу Агентства по архитектуре,
градостроению и перспективному
развитию Калининградской области
от « 20 » февраля 2021 г. № 64

С Х Е М А
границ территории, в отношении к которой осуществляется подготовка
проекта внесения изменений в документацию по планировке территории



-  – новая трасса линейного объекта
-  – трасса линейного объекта в соответствии с документацией по планировке территории, утвержденной приказом Агентства по архитектуре, градостроению и перспективному развитию Калининградской области от 14 февраля 2019 года № 67

Руководитель (директора)

В.Л. Касьянова