



**АГЕНТСТВО ПО АРХИТЕКТУРЕ,  
ГРАДОСТРОЕНИЮ И ПЕРСПЕКТИВНОМУ РАЗВИТИЮ  
КАЛИНИНГРАДСКОЙ ОБЛАСТИ**

**П Р И К А З**

от 22 октября 2020 г. № 441  
Калининград

**О подготовке проекта внесения изменений в документацию  
по планировке территории, утвержденную постановлением Правительства  
Калининградской области от 02 апреля 2018 года № 158**

На основании обращения Государственного казенного учреждения Калининградской области «Управление дорожного хозяйства Калининградской области», в соответствии со статьями 41 - 43, 45 Градостроительного кодекса Российской Федерации, Законом Калининградской области от 05 июля 2017 года № 89 «О градостроительной деятельности на территории Калининградской области» п р и к а з ы в а ю:

1. Подготовить проект внесения изменений в документацию по планировке территории «Проект планировки территории с проектом межевания в его составе, предусматривающий размещение линейного объекта регионального значения «3 очередь строительства Кольцевого маршрута в районе Приморской рекреационной зоны – «От транспортной развязки в районе пос. А. Космодемьянского до подъезда к г. Светлому» в границах муниципальных образований «Городской округ «Город Калининград», «Светловский городской округ», «Зеленоградский городской округ» Калининградской области», утвержденную постановлением Правительства Калининградской области от 02 апреля 2018 года № 158 (далее – проект внесения изменений в документацию по планировке территории), в соответствии со схемой границ территории, в отношении которой осуществляется подготовка проекта внесения изменений в документацию по планировке территории, согласно приложению.

2. Утвердить прилагаемое задание на выполнение инженерных изысканий, необходимых для подготовки проекта внесения изменений в документацию по планировке территории.

3. Определить Государственное казенное учреждение Калининградской области «Управление дорожного хозяйства Калининградской области» заказчиком по подготовке проекта внесения изменений в документацию по планировке территории.

4. Государственному казенному учреждению Калининградской области «Управление дорожного хозяйства Калининградской области» (Д.С. Анисимову):

1) обеспечить подготовку проекта внесения изменений в документацию по планировке территории на основании документов территориального планирования, правил землепользования и застройки, лесохозяйственного регламента, положения об особо охраняемой природной территории в соответствии с программами комплексного развития, нормативами градостроительного проектирования, комплексными схемами организации дорожного движения, требованиями по обеспечению эффективности организации дорожного движения, указанными в части 1 статьи 11 Федерального закона «Об организации дорожного движения в Российской Федерации и о внесении изменений в отдельные законодательные акты Российской Федерации», требованиями технических регламентов, сводов правил с учетом материалов и результатов инженерных изысканий, границ территорий объектов культурного наследия, включенных в единый государственный реестр объектов культурного наследия (памятников истории и культуры) народов Российской Федерации, границ территорий выявленных объектов культурного наследия, границ зон с особыми условиями использования территорий;

2) представить в Агентство по архитектуре, градостроению и перспективному развитию Калининградской области подготовленный в установленном законодательством Российской Федерации порядке проект внесения изменений в документацию по планировке территории.

5. Отделу документации по планировке территории Агентства по архитектуре, градостроению и перспективному развитию Калининградской области (И.А. Марковой):

1) разработать и направить заказчику задание на подготовку проекта внесения изменений в документацию по планировке территории;

2) направить настоящий приказ в администрации муниципальных образований Калининградской области «Городской округ «Город Калининград», «Светловский городской округ», «Зеленоградский городской округ» для размещения на официальных сайтах муниципальных образований в сети «Интернет»;

3) осуществить проверку проекта внесения изменений в документацию по планировке территории на соответствие требованиям, установленным частью 10 статьи 45 Градостроительного кодекса Российской Федерации и заданием на подготовку проекта внесения изменений в документацию по планировке территории;

4) в течение пяти дней со дня вступления в силу настоящего приказа обеспечить размещение решения о подготовке проекта внесения изменений в документацию по планировке территории на интернет-странице Агентства по архитектуре, градостроению и перспективному развитию Калининградской области в информационно-телекоммуникационной сети «Интернет» по адресу: <https://aggrad.gov39.ru>.

6. Настоящий приказ вступает в силу со дня его подписания и подлежит официальному опубликованию.

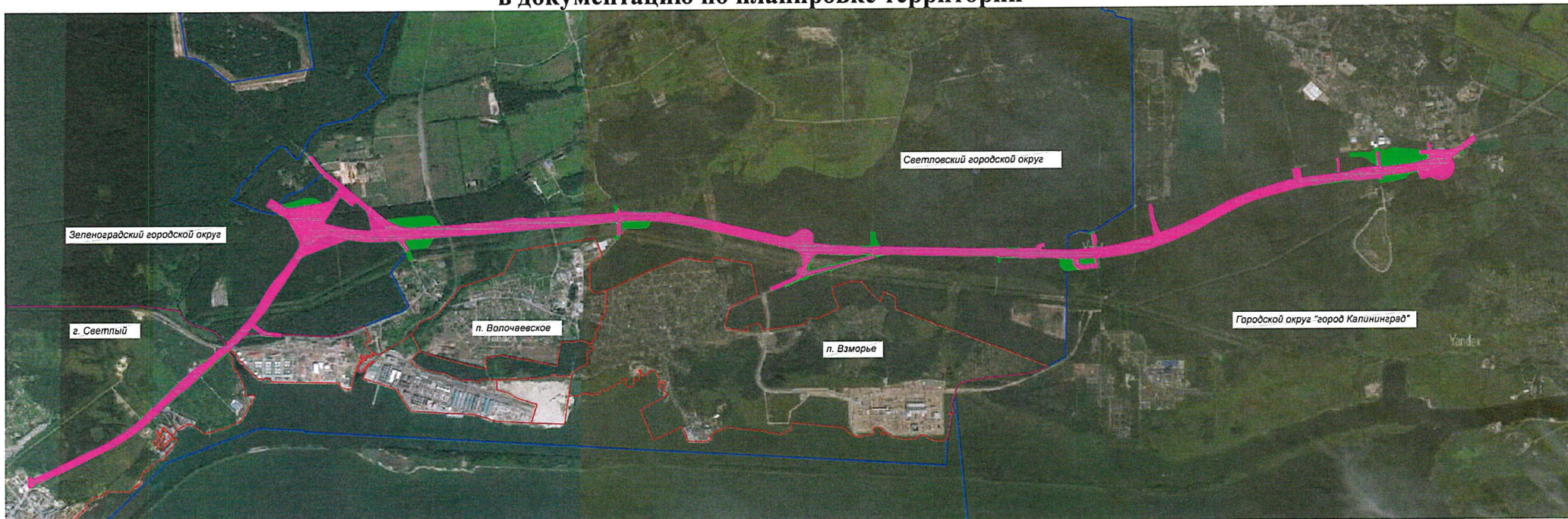
Руководитель (директор)





В.Л. Касьянова

ПРИЛОЖЕНИЕ  
к приказу Агентства по архитектуре,  
градостроению и перспективному  
развитию Калининградской области  
от «22» октября 2020 г. № 441

**С Х Е М А**  
**границ территории, в отношении к которой осуществляется подготовка проекта внесения изменений**  
**в документацию по планировке территории**



-  – новая трасса линейного объекта
-  – трасса линейного объекта в соответствии с документацией по планировке территории, утвержденной постановлением Правительства калининградской области от 02 апреля 2018 года № 158

Руководитель (директор)

В.Л. Касьянова

УТВЕРЖДЕНО  
приказом Агентства по архитектуре,  
градостроению и перспективному  
развитию Калининградской области  
от 22 октября 2020 г. № 441

**ТЕХНИЧЕСКОЕ ЗАДАНИЕ**  
**на выполнение инженерных изысканий, необходимых для подготовки проекта**  
**внесения изменений в документацию по планировке территории**

1	<b>Заказчик (инициатор)</b>	Государственное казённое учреждение Калининградской области «Управление дорожного хозяйства Калининградской области»
2	<b>Исполнитель</b>	Определяется заказчиком по результатам закупки
3	<b>Источник финансирования</b>	Бюджет Калининградской области
4	<b>Характеристика территории</b>	В районе Приморской рекреационной зоны. От транспортной развязки в районе пос. А. Космодемьянского до подъезда к г. Светлому
5	<b>Вид разрабатываемой документации по планировке территории</b>	Проект планировки территории с проектом межевания в его составе (далее – проект внесения изменений в документацию по планировке территории)
6	<b>Цель разработки документации по планировке территории</b>	Установление зоны планируемого размещения линейного объекта - «3 очередь строительства Кольцевого маршрута в районе Приморской рекреационной зоны – «От транспортной развязки в районе пос. А. Космодемьянского до подъезда к г. Светлому»
7	<b>Основание для проведения работ</b>	Настоящее Задание на проведение инженерных изысканий, используемых при подготовке документации по планировке территории, представленное заказчиком (инициатором)*. Договор подряда на выполнение инженерных изысканий, заключенный между заказчиком (инициатором) и исполнителем заключаемый в соответствии с гражданским законодательством. <i>*ответственность за полноту и достоверность данных в Задании возлагается на заказчика (инициатора)</i>
8	<b>Задачи выполнения инженерных изысканий, необходимых для подготовки документации по планировке территории</b>	Выполнение инженерных изысканий осуществляется для решения следующих задач: а) оценка природных условий территории, в отношении которой осуществляется подготовка документации по планировке территории, и факторов техногенного воздействия на окружающую среду, прогнозирование их изменения в целях обеспечения рационального и безопасного использования указанной территории; б) определение границ зон планируемого размещения объектов капитального строительства, уточнение их предельных параметров; в) обоснование проведения мероприятий по организации поверхностного стока вод, частичному и полному осушению территории и других подобных мероприятий и по инженерной защите и благоустройству территории

9	<b>Требования к исполнителю</b>	<p>При заключении контрактов на выполнение инженерных изысканий необходимо строго руководствоваться положениями статьи 55.8 Градостроительного кодекса РФ, имея ввиду право указанных лиц выполнять такие работы при соблюдении в совокупности следующих условий:</p> <ul style="list-style-type: none"> <li>- указанное лицо является членом саморегулируемой организации в области инженерных изысканий, архитектурно-строительного проектирования, строительства, реконструкции, капитального ремонта объектов Капитального строительства;</li> <li>- наличие у саморегулируемой организации, членом которой является такое лицо, компенсационного фонда обеспечения договорных обязательств, сформированного в соответствии со статьями 55.4 и 55.16 Градостроительного кодекса РФ;</li> <li>- совокупный размер обязательств по договорам не превышает предельный размер обязательств, исходя из которого таким лицом был внесен взнос в обеспечения договорных обязательств соответствии со статьями 55.16 Градостроительного кодекса РФ.</li> </ul> <p><b><i>Исполнитель обязан при выполнении инженерных изысканий применять средства измерений, прошедшие в соответствии с законодательством РФ поверку (калибровку)</i></b></p>
10	<b>Перечень нормативных документов</b>	<p>Градостроительный кодекс РФ;</p> <p>Положение о выполнении инженерных изысканий для подготовки проектной документации, строительства, реконструкции объектов капитального строительства, утверждённое постановлением Правительства РФ от 19.01.2006 № 20;</p> <p>Правила выполнения инженерных изысканий, необходимых для подготовки документации по планировке территории, перечень видов инженерных изысканий, необходимых для подготовки документации по планировке территории, утверждённые постановлением Правительства РФ от 31.03.2017 № 402;</p> <p>Постановление Правительства РФ от 22.04.2017 № 485 «О составе материалов и результатов инженерных изысканий, подлежащих размещению в информационных системах обеспечения градостроительной деятельности, (федеральной государственной информационной системе территориального планирования, государственном фонде материалов и данных инженерных изысканий, Едином государственном фонде данных о состоянии окружающей среды, ее загрязнении, а также о форме и порядке их представления»;</p> <p>СП 47.13330.2016 «Свод правил. Инженерные изыскания для строительства. Основные положения. Актуализированная редакция СНиП 11-02-96», утверждённый и введённый в действие Приказом Минстроя России от 30.12.2016 № 1033/пр;</p> <p>СП 11-103-97 «Инженерно-гидрометеорологические</p>

	<p>изыскания для строительства», одобренный Письмом Госстроя РФ от 10.07.1997 № 9-1-1/69;</p> <p>СП 11-102-97 «Инженерно-экологические изыскания для строительства» одобренный Письмом Госстроя РФ от 10.07.1997 № 9-1-1/69;</p> <p>СП 11-105-97 «Инженерно-геологические изыскания для строительства. Часть I. Общие правила производства работ», одобренный Письмом Госстроя РФ от 14.07.1997 № 9-4-1/116;</p> <p>СП 11-105-97 «Инженерно-геологические изыскания для строительства. Часть II. Правила производства работ в районах развития опасных геологических и инженерно-геологических процессов», одобренный Письмом Госстроя РФ от 25.09.2000 № 5-11/88;</p> <p>СП 11-105-97 «Инженерно-геологические изыскания для строительства. Часть III. Правила производства работ в районах распространения специфических грунтов», одобренный Письмом Госстроя РФ от 25.09.2000 № 5-11/87;</p> <p>СП 11-105-97 «Инженерно-геологические изыскания для строительства. Часть VI. Правила производства геофизических исследований», одобренный письмом Госстроя РФ от 17.02.2004 № 9-20/112;</p> <p>СП 11-105-97 «Инженерно-геологические изыскания для строительства. Часть V. Правила производства работ в районах с особыми природно-техногенными условиями», одобренный Письмом Госстроя РФ от 08.08.2003 № ЛБ-95;</p> <p>СП 11-104-97 «Инженерно-геодезические изыскания для строительства», одобренный письмом Госстроя РФ от 14.07.1997 № 9-4-1/116;</p> <p>СП 11-104-97 «Инженерно-геодезические изыскания для строительства. Часть II. Выполнение съемки подземных коммуникаций при инженерно-геодезических изысканиях для строительства», одобренный письмом Госстроя РФ от 26.09.2000 № 5-11/89;</p> <p>СП 11-104-97 «Инженерно-геодезические изыскания для строительства. Часть III. Инженерно-гидрографические работы при инженерных изысканиях для строительства», одобренный письмом Госстроя РФ от 17.02.2004 № 9-20/112;</p> <p>СП 47.13330.2012 «Инженерные изыскания для строительства. Основные положения». Актуализированная редакция СНиП 11-02-96», утвержденный Приказом Госстроя России от 10.12.2012 № 83/ГС;</p> <p>ГОСТ 20522-2012 «Межгосударственный стандарт. Грунты. Методы статистической обработки результатов испытаний», введенный в действие Приказом Росстандарта от 29.10.2012 №597-ст;</p> <p>СП 438.1325800.2019 «Инженерные изыскания при планировке территорий. Общие требования», утвержденный Приказом Минстроя России от 25.02.2019</p>
--	--

		№ 127/пр
11	<b>Виды инженерных изысканий</b>	<p>Выполнить инженерные изыскания в составе:</p> <ul style="list-style-type: none"> <li>- инженерно-геодезические изыскания;</li> <li>- инженерно-геологические изыскания;</li> <li>- инженерно-экологические изыскания;</li> </ul> <p>Обоснование отсутствия необходимости выполнения инженерно-гидрометеорологических изысканий для разработки документации по планировке территории:</p> <p>Выполнение инженерно-гидрометеорологических работ в целях изучения гидрометеорологических условий участка работ и прогнозирования возможных изменений этих условий для подготовки документации по планировке территории не требуется</p>
<b><i>I. Инженерно-геодезические изыскания</i></b>		
12	<b>Основные требования к выполнению работ</b>	<p>Выполнить следующие виды работ:</p> <ul style="list-style-type: none"> <li>- топографическую съёмку земельного участка в масштабе 1:500 с согласованиями подземных коммуникаций;</li> <li>- указать границы смежных землепользователей.</li> </ul> <p><u>По результатам работ предоставить:</u></p> <ul style="list-style-type: none"> <li>а) топографический план в масштабе 1:500 на бумажном носителе с согласованием всех заинтересованных инженерных служб;</li> <li>б) топографический план в масштабе 1:500 на бумажном и электронном носителях;</li> <li>в) технический отчет о комплексных инженерно-геодезических изысканиях на бумажном и электронном носителях;</li> <li>г) согласовать топографический план с организациями, осуществляющими обслуживание и эксплуатацию сетей инженерно-технического обеспечения (при обнаружении таких сетей)</li> </ul>
<b><i>II. Инженерно-геологические изыскания</i></b>		
13	<b>Основные требования к выполнению работ</b>	<p>Инженерные изыскания выполнить в соответствии с требованиями действующего законодательства РФ, Градостроительного кодекса РФ, нормативных документов, указанных в п. 9 настоящего Задания, и иных действующих нормативных документов, а также в соответствии с дополнительными требованиями к производству инженерных изысканий, предусмотренных настоящим Заданием.</p> <p><b>Материалы и результаты инженерных изысканий оформляются в виде технического отчёта о выполнении инженерных изысканий, который должен состоять из текстовой и графической частей, а также приложений к нему в текстовой, графической, цифровой и иных формах</b></p>
<b><i>III. Инженерно-экологические изыскания</i></b>		
14	<b>Основные требования к выполнению работ</b>	<p>Выполнить инженерно-экологические изыскания с целью оценки прогноза возможных изменений окружающей среды под влиянием строительства и эксплуатации проектируемых объектов и предотвращения, минимизации или ликвидации вредных, или</p>

		<p>нежелательных экологических последствий для подготовки документации по планировке территории.</p> <p><b>Материалы и результаты инженерных изысканий оформляются в виде технического отчёта о выполнении инженерных изысканий, который должен состоять из текстовой и графической частей, а также приложений к нему в текстовой, графической, цифровой и иных формах</b></p>
15	<b>Требование составления и представления в составе договорной документации программы инженерных изысканий</b>	<p>Исполнителем на основании настоящего Задания разрабатывается <b>программа инженерных изысканий</b>, которая утверждается заказчиком (инициатором) подготовки документации по планировке территории и является обязательным приложением к материалам по обоснованию проекта планировки территории</p>
16	<b>Общие требования к форме представленных материалов</b>	<p>Текстовые и графические материалы на бумажных носителях представляются заказчику в брошюрованном виде в количестве 3 экземпляров.</p> <p>Электронные версии текстовых и графических материалов представляются заказчику на DVD- или CD-диске в количестве 4 экземпляров:</p> <ul style="list-style-type: none"> <li>- графические материалы и результаты инженерных изысканий представляются в форме векторной и (или) растровой модели;</li> <li>- информация в текстовой форме представляется в форматах DOC, DOCX, TXT, RTF, XLS, XLSX и ODF;</li> <li>- информация в растровой модели представляется в форматах TIFF, JPEG и PDF;</li> <li>- информация в векторной модели представляется в обменных форматах GML и SHP либо MIF/ MID, DWG и SXF (совместно с файлами описания RSC).</li> </ul> <p>Представляемые пространственные данные должны иметь привязку к системе координат.</p> <p>Диск должен быть защищен от записи, не иметь дефектов записывающей поверхности. На лицевой стороне диска наносится маркировка с указанием:</p> <ul style="list-style-type: none"> <li>- наименование проекта;</li> <li>- обозначение проекта по классификации исполнителя;</li> <li>- наименование исполнителя;</li> <li>- номер диска в комплекте ведомости электронной версии;</li> <li>- дата записи информации на диск.</li> </ul> <p>В корневом каталоге диска должен находиться текстовый файл содержания.</p> <p>Состав и содержание диска должно точно соответствовать комплекту бумажной документации.</p> <p>Каждый физический раздел комплекта (том, книга, альбом чертежей и т.п.) должен быть представлен в отдельном каталоге диска файлом (группой файлов) электронного документа. Название каталога должно соответствовать названию раздела. Электронную версию отчетных материалов предоставить в формате электронной книги PDF, полностью соответствующей по</p>



	<p>своему содержанию бумажному оригиналу. информация, передаваемая на носителе, не должна включать дубликаты и промежуточные варианты файлов. 1 экземпляр материалов и результаты инженерных изысканий в виде технического отчета о выполнении инженерных изысканий представить в Агентство по архитектуре, градостроению и перспективному развитию Калининградской области в составе раздела «Материалы по обоснованию проекта планировки территории. Пояснительная записка», с обязательным приложением:</p> <ul style="list-style-type: none"><li>а) программы инженерных изысканий;</li><li>б) исходных данных, используемых при подготовке проекта планировки территории</li></ul>
--	---