

**МИНИСТЕРСТВО СТРОИТЕЛЬСТВА
И ЖИЛИЩНО-КОММУНАЛЬНОГО ХОЗЯЙСТВА
КАЛИНИНГРАДСКОЙ ОБЛАСТИ**

ПРИКАЗ

13 августа 2020 года № *472*
г. Калининград

**Об утверждении границ охранных зон газораспределительных сетей
и наложении ограничений (обременений) на входящие
в них земельные участки**

В соответствии с Земельным Кодексом Российской Федерации, Правилами охраны газораспределительных сетей, утвержденными постановлением Правительства Российской Федерации от 20 ноября 2000 года № 878 «Об утверждении правил охраны газораспределительных сетей», Положением о Министерстве строительства и жилищно-коммунального хозяйства Калининградской области, утвержденным постановлением Правительства Калининградской области от 01 февраля 2017 № 26, Административным регламентом предоставления государственной услуги «Утверждение границ охранных зон газораспределительных сетей и наложение ограничений (обременений) на входящие в них земельные участки», утвержденным приказом Министерства строительства и жилищно-коммунального хозяйства Калининградской области от 03 июля 2017 года № 176 (с учетом изменений), на основании заявления от 23 июня 2020 года № 10983 открытого акционерного общества по газификации и эксплуатации газового хозяйства «Калининградгазификация», п р и к а з ы в а ю:

1. Утвердить границы охранной зоны газораспределительной сети: «Газопровод низкого давления. Протяженность: 744 м», расположенной по адресу: Калининградская область, г. Калининград, ул. Нахимова, кадастровый (или условный) номер 39:15:000000:11329, в виде территории ограниченной условными линиями, проходящими на расстоянии 2 м с каждой стороны газопровода; для устройств электрохимической защиты стальных газопроводов от коррозии (СКЗ) на расстоянии 2 метров с каждой стороны от оси дренажного кабеля и крайнего анодного заземлителя, по характерным точкам согласно приложению № 1 настоящему приказу с графическим описанием местоположения согласно приложению № 2 к настоящему приказу.

2. Установить ограничения (обременения) прав на земельные участки, входящие в охранную зону газораспределительной сети, указанной в пункте 1 настоящего приказа, определив условия использования в соответствии с пунктами 14-16 Правил охраны газораспределительных сетей, утвержденных постановлением Правительства Российской Федерации от 20 ноября 2000 года № 878 «Об утверждении правил охраны газораспределительных сетей».

3. Отделу газоснабжения и газификации департамента развития жилищно-коммунального хозяйства Министерства строительства и жилищно-коммунального хозяйства Калининградской области (Пономарева Ю.Ю.) обеспечить:

1) публикацию настоящего приказа на официальном сайте Министерства строительства и жилищно-коммунального хозяйства Калининградской области в информационно-телекоммуникационной сети «Интернет»;

2) направление копии настоящего приказа:

2.1) в орган местного самоуправления муниципального образования Калининградской области по месту нахождения охранной зоны объекта газораспределительной сети, указанной в пункте 1 настоящего приказа;

2.2) в филиал государственного бюджетного учреждения «Федеральная кадастровая палата Росреестра» по Калининградской области.

4. Признать утратившим силу приказ Министерства жилищно-коммунального хозяйства и топливно-энергетического комплекса Калининградской области от 26 декабря 2018 года № 534 «Об утверждении границ охранной зоны газораспределительной сети и наложении ограничений (обременений) на входящие в нее земельные участки».

5. Приказ вступает в силу со дня его официального опубликования.

Исполняющий обязанности министра



Н.Р. Телевяк

Приложение № 1
к приказу № 472
Министерства строительства
и жилищно-коммунального хозяйства
Калининградской области
от 13.08. 2020 года

Сведения о характерных точках границ охранной зоны газораспределительной сети: «Газопровод низкого давления. Протяженность: 744 м»,
расположенной по адресу: Калининградская область,
г. Калининград, ул. Нахимова

Сведения о местоположении границ объекта					
1. Система координат МСК39					
2. Сведения о характерных точках границ объекта					
Обозначение характерных точек границ	Координаты, м		Метод определения координат характерной точки	Средняя квадратическая погрешность положения характерной точки (Mt), м	Описание обозначения точки на местности (при наличии)
	X	Y			
1	2	3	4	5	6
1	350049.05	1192135.31	геодезический	0.10	-
2	350045.04	1192135.11	геодезический	0.10	-
3	350045.19	1192132.46	геодезический	0.10	-
4	350030.08	1192132.18	геодезический	0.10	-
5	350029.27	1192131.97	геодезический	0.10	-
6	350028.60	1192131.37	геодезический	0.10	-
7	350026.05	1192127.42	геодезический	0.10	-
8	350026.56	1192109.98	геодезический	0.10	-
9	350026.81	1192109.08	геодезический	0.10	-
10	350027.49	1192108.35	геодезический	0.10	-

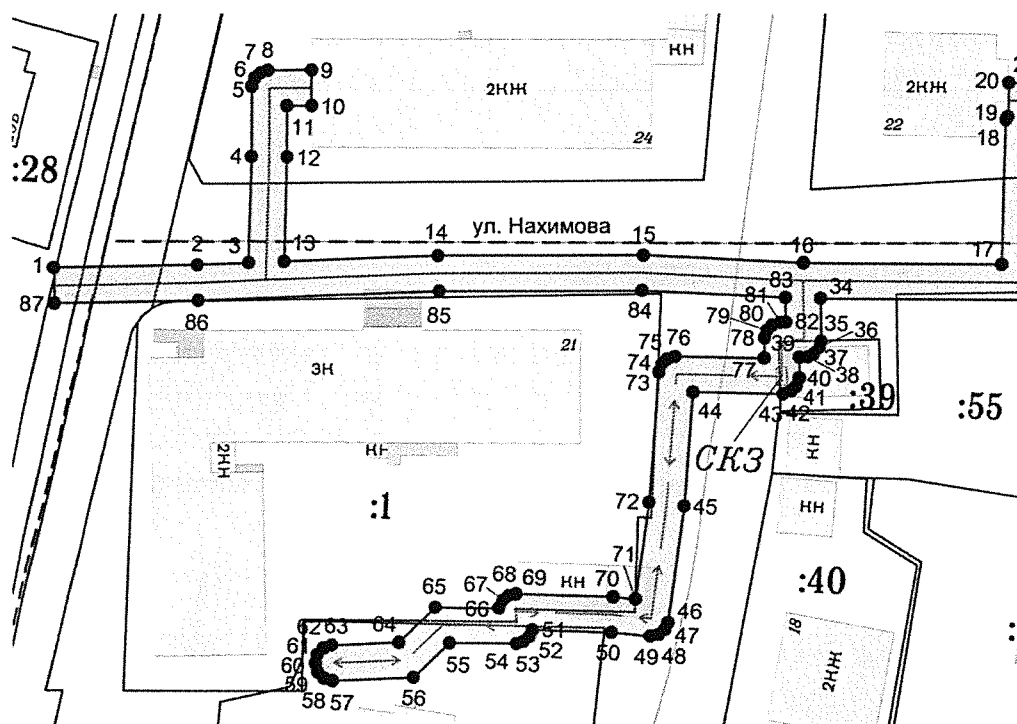
11	350028.69	1192108.04	геодезический	0.10	-
12	350030.09	1192108.07	геодезический	0.10	-
13	350030.48	1192097.40	геодезический	0.10	-
14	350026.38	1192089.75	геодезический	0.10	-
15	350022.49	1192091.56	геодезический	0.10	-
16	349998.33	1192092.33	геодезический	0.10	-
17	349997.39	1192092.14	геодезический	0.10	-
18	349996.62	1192091.51	геодезический	0.10	-
19	349996.24	1192090.33	геодезический	0.10	-
20	349996.29	1192086.29	геодезический	0.10	-
21	350000.29	1192086.35	геодезический	0.10	-
22	350000.27	1192088.26	геодезический	0.10	-
23	350021.55	1192087.58	геодезический	0.10	-
24	350031.38	1192083.02	геодезический	0.10	-
25	350046.99	1192082.66	геодезический	0.10	-
26	350063.24	1192083.13	геодезический	0.10	-
27	350063.79	1192077.91	геодезический	0.10	-
28	350061.42	1192077.39	геодезический	0.10	-
29	350060.39	1192076.81	геодезический	0.10	-
30	350059.86	1192075.69	геодезический	0.10	-
31	350060.10	1192074.48	геодезический	0.10	-
32	350061.00	1192073.63	геодезический	0.10	-
33	350062.23	1192073.47	геодезический	0.10	-

34	350066.39	1192074.39	геодезический	0.10	-
35	350067.42	1192074.97	геодезический	0.10	-
36	350067.90	1192075.84	геодезический	0.10	-
37	350067.94	1192076.61	геодезический	0.10	-
38	350067.03	1192085.43	геодезический	0.10	-
39	350066.66	1192086.36	геодезический	0.10	-
40	350065.89	1192086.99	геодезический	0.10	-
41	350064.91	1192087.18	геодезический	0.10	-
42	350046.97	1192086.66	геодезический	0.10	-
43	350032.30	1192087.00	геодезический	0.10	-
44	350030.02	1192088.06	геодезический	0.10	-
45	350034.25	1192095.95	геодезический	0.10	-
46	350034.57	1192096.82	геодезический	0.10	-
47	350034.47	1192097.71	геодезический	0.10	-
48	350034.08	1192108.49	геодезический	0.10	-
49	350037.95	1192108.66	геодезический	0.10	-
50	350038.89	1192108.97	геодезический	0.10	-
51	350039.57	1192109.70	геодезический	0.10	-
52	350039.82	1192110.66	геодезический	0.10	-
53	350039.52	1192116.66	геодезический	0.10	-
54	350035.51	1192116.46	геодезический	0.10	-
55	350035.72	1192112.57	геодезический	0.10	-
56	350031.88	1192112.40	геодезический	0.10	-








57	350030.93	1192112.09	геодезический	0.10	-
58	350030.50	1192112.08	геодезический	0.10	-
59	350030.09	1192126.32	геодезический	0.10	-
60	350031.30	1192128.20	геодезический	0.10	-
61	350047.42	1192128.50	геодезический	0.10	-
62	350048.14	1192128.69	геодезический	0.10	-
63	350048.91	1192129.32	геодезический	0.10	-
64	350049.29	1192130.50	геодезический	0.10	-
1	350049.05	1192135.31	геодезический	0.10	-

Приложение № 2
к приказу № 472
Министерства строительства
и жилищно-коммунального хозяйства
Калининградской области
от 13.08. 2020 года

Графическое описание местоположения границ охранной зоны газораспределительной сети: «Газопровод низкого давления. Протяженность: 744 м», расположенной по адресу: Калининградская область, г. Калининград, ул. Нахимова



Используемые условные знаки и обозначения:

- | | |
|---|----------------------------------|
|  | - граница охранной зоны |
|  | - существующие земельные участки |
|  | - кадастровый номер зем.участка |
|  | - контур сооружения |
|  | - кадастровый номер сооружения |
|  | - границы кадастрового квартала |
|  | - номер кадастрового квартала |

