

**МИНИСТЕРСТВО СТРОИТЕЛЬСТВА  
И ЖИЛИЩНО-КОММУНАЛЬНОГО ХОЗЯЙСТВА  
КАЛИНИНГРАДСКОЙ ОБЛАСТИ**

**ПРИКАЗ**

*11 ноября* 2019 года № *704*  
г. Калининград

**Об утверждении границ охранных зон газораспределительных сетей  
и наложении ограничений (обременений) на входящие  
в них земельные участки**

В соответствии с Земельным Кодексом Российской Федерации, Правилами охраны газораспределительных сетей, утвержденными постановлением Правительства Российской Федерации от 20 ноября 2000 года № 878 «Об утверждении правил охраны газораспределительных сетей», Положением о Министерстве строительства и жилищно-коммунального хозяйства Калининградской области, утвержденным постановлением Правительства Калининградской области от 01 февраля 2017 года № 26, Административным регламентом предоставления государственной услуги «Утверждение границ охранных зон газораспределительных сетей и наложение ограничений (обременений) на входящие в них земельные участки», утвержденным приказом Министерства строительства и жилищно-коммунального хозяйства Калининградской области от 03 июля 2017 года № 176 (с учетом изменений), на основании заявления от 09 октября 2019 года № 28041 открытого акционерного общества по газификации и эксплуатации газового хозяйства «Калининградгазификация», п р и к а з ы в а ю:

1. Утвердить границы охранной зоны газораспределительной сети: «Газопровод низкого давления к жилому дому по ул. Железнодорожной, 13 в г. Светлогорске. Протяженность: 70 м», расположенной по адресу: Калининградская область, Светлогорский район, г. Светлогорск, ул. Железнодорожная, кадастровый (или условный) номер 39:17:010034:221, в виде территории вокруг отдельно стоящего газорегуляторного пункта, ограниченной условными линиями, проходящими на расстоянии 10 метров от границ этого объекта, на остальном участке газопровода в виде территории, ограниченной условными линиями, проходящими на расстоянии 2 м с каждой стороны газопровода, по характерным точкам согласно приложению № 1 к настоящему приказу, с графическим описанием местоположения согласно приложению № 2 к настоящему приказу.

2. Установить ограничения (обременения) прав на земельные участки, входящие в охранную зону газораспределительной сети, указанной в пункте 1

настоящего приказа, определив условия использования в соответствии с пунктами 14-16 Правил охраны газораспределительных сетей, утвержденных постановлением Правительства Российской Федерации от 20 ноября 2000 года № 878 «Об утверждении правил охраны газораспределительных сетей».

3. Отделу газоснабжения и газификации департамента развития жилищно-коммунального хозяйства Министерства строительства и жилищно-коммунального хозяйства Калининградской области (Егорова И.И.) обеспечить:

1) публикацию настоящего приказа на официальном сайте Министерства строительства и жилищно-коммунального хозяйства Калининградской области в информационно-телекоммуникационной сети «Интернет»;

2) направление копии настоящего приказа в срок не превышающий 7 (семи) рабочих дней со дня вступления его в силу:


2.1) в орган местного самоуправления муниципального образования Калининградской области по месту нахождения охранной зоны объекта газораспределительной сети, указанной в пункте 1 настоящего приказа;

2.2) в филиал государственного бюджетного учреждения «Федеральная кадастровая палата Росреестра» по Калининградской области.

4. Признать утратившим силу приказ Министерства строительства и жилищно-коммунального хозяйства Калининградской области от 24 сентября 2019 года № 575 «Об утверждении границ охранных зон газораспределительных сетей и наложении ограничений (обременений) на входящие в них земельные участки».

5. Приказ вступает в силу со дня его официального опубликования.

Министр



С.В. Черномаз

Приложение № 1  
к приказу № №04  
Министерства строительства  
и жилищно-коммунального  
хозяйства Калининградской  
области  
от 11 ноября 2019 года

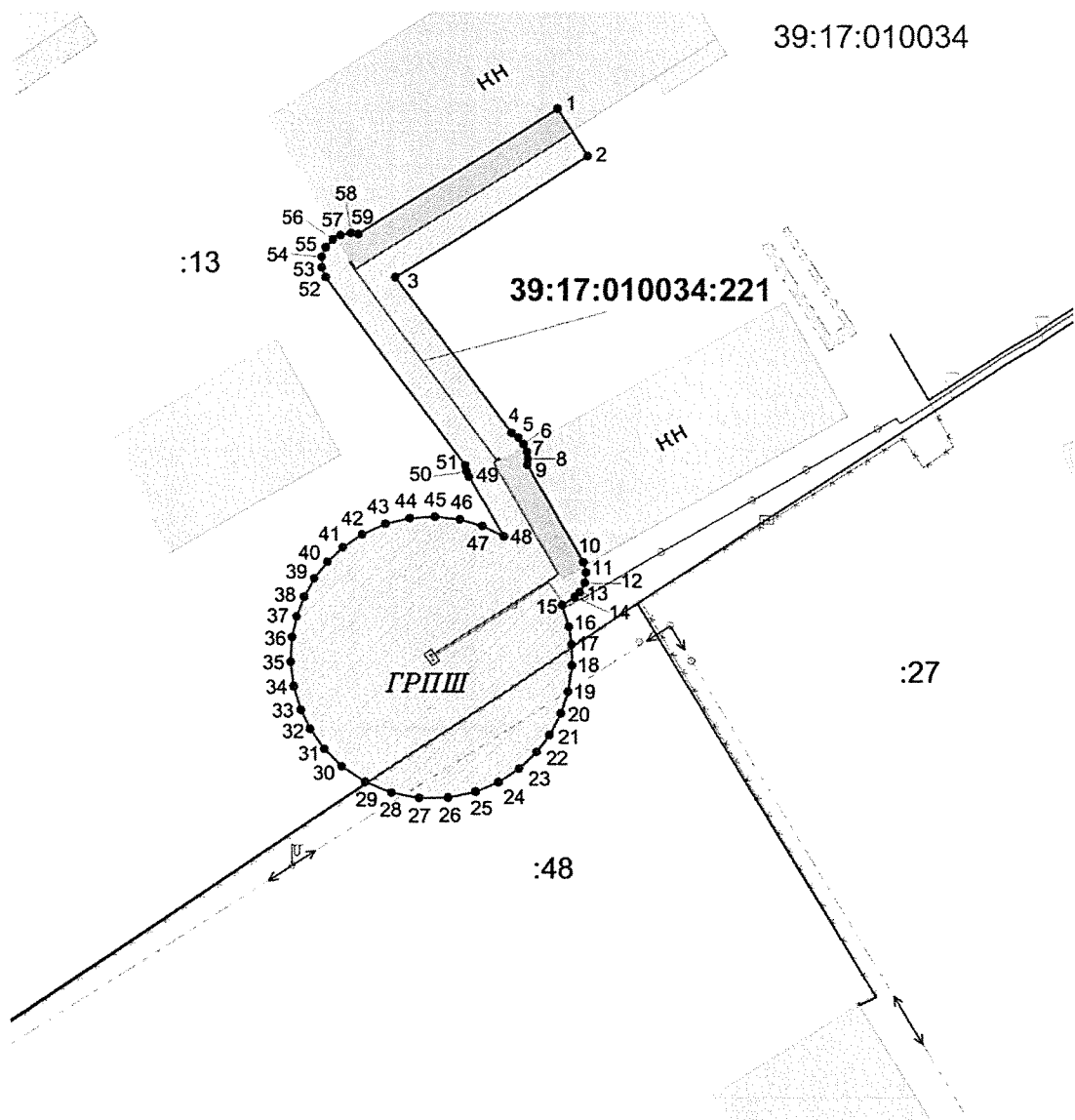
Сведения о характерных точках границ охранной зоны  
газораспределительной сети: «Газопровод низкого давления к жилому дому  
по ул. Железнодорожной, 13 в г. Светлогорске. Протяженность: 70 м»,  
расположенной по адресу: Калининградская область, Светлогорский район,  
г. Светлогорск, ул. Железнодорожная.



Сведения о местоположении границ объекта					
1. Система координат Местная система координат МСК-39					
2. Сведения о характерных точках границ объекта					
Обозначение характерных точек границ	Координаты, м		Метод определения координат характерной точки	Средняя квадратическая погрешность характерной точки (Mt), м	Описание обозначени я точки на местности (при наличии)
	X	Y			
1	2	3	4	5	6
1	379835.56	1167979.86	Геодезический	0.10	-
2	379832.18	1167982.00	Геодезический	0.10	-
3	379823.56	1167968.39	Геодезический	0.10	-
4	379812.50	1167976.53	Геодезический	0.10	-
5	379812.16	1167977.03	Геодезический	0.10	-
6	379811.69	1167977.40	Геодезический	0.10	-
7	379811.14	1167977.64	Геодезический	0.10	-
8	379810.64	1167977.71	Геодезический	0.10	-
9	379810.22	1167977.67	Геодезический	0.10	-
10	379803.30	1167981.70	Геодезический	0.10	-
11	379802.58	1167981.89	Геодезический	0.10	-
12	379801.83	1167981.79	Геодезический	0.10	-
13	379801.17	1167981.43	Геодезический	0.10	-
14	379800.83	1167981.07	Геодезический	0.10	-
15	379800.26	1167980.17	Геодезический	0.10	-
16	379798.72	1167980.65	Геодезический	0.10	-
17	379797.48	1167980.84	Геодезический	0.10	-
18	379795.98	1167980.87	Геодезический	0.10	-
19	379794.13	1167980.59	Геодезический	0.10	-
20	379792.59	1167980.07	Геодезический	0.10	-
21	379791.05	1167979.24	Геодезический	0.10	-

22	379789.86	1167978.32	Геодезический	0.10	-
23	379788.67	1167977.05	Геодезический	0.10	-
24	379787.71	1167975.58	Геодезический	0.10	-
25	379787.03	1167973.97	Геодезический	0.10	-
26	379786.61	1167972.01	Геодезический	0.10	-
27	379786.58	1167970.01	Геодезический	0.10	-
28	379786.96	1167968.05	Геодезический	0.10	-
29	379787.71	1167966.20	Геодезический	0.10	-
30	379788.82	1167964.53	Геодезический	0.10	-
31	379790.05	1167963.29	Геодезический	0.10	-
32	379791.47	1167962.27	Геодезический	0.10	-
33	379792.82	1167961.61	Геодезический	0.10	-
34	379794.50	1167961.10	Геодезический	0.10	-
35	379796.23	1167960.89	Геодезический	0.10	-
36	379797.98	1167960.99	Геодезический	0.10	-
37	379799.45	1167961.32	Геодезический	0.10	-
38	379800.84	1167961.86	Геодезический	0.10	-
39	379802.15	1167962.60	Геодезический	0.10	-
40	379803.32	1167963.53	Геодезический	0.10	-
41	379804.35	1167964.63	Геодезический	0.10	-
42	379805.27	1167966.00	Геодезический	0.10	-
43	379806.02	1167967.69	Геодезический	0.10	-
44	379806.43	1167969.39	Геодезический	0.10	-
45	379806.54	1167971.14	Геодезический	0.10	-
46	379806.35	1167972.88	Геодезический	0.10	-
47	379805.88	1167974.47	Геодезический	0.10	-
48	379805.14	1167976.00	Геодезический	0.10	-
49	379809.37	1167973.53	Геодезический	0.10	-
50	379809.76	1167973.36	Геодезический	0.10	-
51	379810.18	1167973.27	Геодезический	0.10	-
52	379823.56	1167963.43	Геодезический	0.10	-
53	379824.25	1167963.15	Геодезический	0.10	-
54	379825.01	1167963.15	Геодезический	0.10	-
55	379825.70	1167963.43	Геодезический	0.10	-
56	379826.25	1167963.94	Геодезический	0.10	-
57	379826.56	1167964.50	Геодезический	0.10	-
58	379826.70	1167965.24	Геодезический	0.10	-
59	379826.63	1167965.76	Геодезический	0.10	-
1	379835.56	1167979.86	Геодезический	0.10	-

Приложение № 2  
 к приказу № 204  
 Министерства строительства  
 и жилищно-коммунального  
 хозяйства Калининградской  
 области  
 от 11 ноября 2019 года

Графическое описание местоположения границ охранной зоны газораспределительной сети: «Газопровод низкого давления к жилому дому по ул. Железнодорожной, 13 в г. Светлогорске. Протяженность: 70 м», расположенной по адресу: Калининградская область, Светлогорский район, г. Светлогорск, ул. Железнодорожная.



Используемые условные знаки и обозначения:  
 - граница охранной зоны  
 39:17:010034:221 - кадастровый номер сооружения  
 - граница земельных участков  
 :0 - номер земельного участка в кад. квартале  
 39:17:010034 - номер кадастрового квартала