

**МИНИСТЕРСТВО СТРОИТЕЛЬСТВА
И ЖИЛИЩНО-КОММУНАЛЬНОГО ХОЗЯЙСТВА
КАЛИНИНГРАДСКОЙ ОБЛАСТИ**

ПРИКАЗ

08 ноября 2019 года № *698*
г. Калининград

**Об утверждении границ охранных зон газораспределительных сетей
и наложении ограничений (обременений) на входящие
в них земельные участки**

В соответствии с Земельным Кодексом Российской Федерации, Правилами охраны газораспределительных сетей, утвержденными постановлением Правительства Российской Федерации от 20 ноября 2000 года № 878 «Об утверждении правил охраны газораспределительных сетей», Положением о Министерстве строительства и жилищно-коммунального хозяйства Калининградской области, утвержденным постановлением Правительства Калининградской области от 01 февраля 2017 года № 26, Административным регламентом предоставления государственной услуги «Утверждение границ охранных зон газораспределительных сетей и наложение ограничений (обременений) на входящие в них земельные участки», утвержденным приказом Министерства строительства и жилищно-коммунального хозяйства Калининградской области от 03 июля 2017 года № 176 (с учетом изменений), на основании заявления от 01 октября 2019 года № 27132 открытого акционерного общества по газификации и эксплуатации газового хозяйства «Калининградгазификация», п р и к а з ы в а ю:

1. Утвердить границы охранной зоны газораспределительной сети: «Газопровод низкого давления. Протяженность: 1089 м», расположенной по адресу: Калининградская область, г. Калининград, ул. Госпитальная, кадастровый (или условный) номер 39:15:000000:14245, в виде территории ограниченной условными линиями, проходящими на расстоянии 2 м с каждой стороны газопровода, по характерным точкам согласно приложению № 1 к настоящему приказу, с графическим описанием местоположения согласно приложению № 2 к настоящему приказу.

2. Установить ограничения (обременения) прав на земельные участки, входящие в охранную зону газораспределительной сети, указанной в пункте 1 настоящего приказа, определив условия использования в соответствии с пунктами 14-16 Правил охраны газораспределительных сетей, утвержденных постановлением Правительства Российской Федерации от

20 ноября 2000 года № 878 «Об утверждении правил охраны газораспределительных сетей».

3. Отделу газоснабжения и газификации департамента развития жилищно-коммунального хозяйства Министерства строительства и жилищно-коммунального хозяйства Калининградской области (Егорова И.И.) обеспечить:

1) публикацию настоящего приказа на официальном сайте Министерства строительства и жилищно-коммунального хозяйства Калининградской области в информационно-телекоммуникационной сети «Интернет»;


2) направление копии настоящего приказа:

2.1) в орган местного самоуправления муниципального образования Калининградской области по месту нахождения охранной зоны объекта газораспределительной сети, указанной в пункте 1 настоящего приказа;

2.2) в филиал государственного бюджетного учреждения «Федеральная кадастровая палата Росреестра» по Калининградской области.

4. Приказ вступает в силу со дня его официального опубликования.

Министр



С.В. Черномаз

Приложение № 1
к приказу № 698
Министерства строительства
и жилищно-коммунального
хозяйства Калининградской
области
от 08 июля 2019 года

Сведения о характерных точках границ охранной зоны
газораспределительной сети: «Газопровод низкого давления.
Протяженность: 1089 м», расположенной по адресу: Калининградская
область, г. Калининград, ул. Госпитальная.

Сведения о местоположении границ объекта					
1. Система координат МСК39					
2. Сведения о характерных точках границ объекта					
Обозначение характерных точек границ	Координаты, м		Метод определения координат характерной точки	Средняя квадратическая погрешность положения характерной точки (Mt), м	Описание обозначения точки на местности (при наличии)
	X	Y			
1	2	3	4	5	6
1	356253.97	1189552.27	геодезический	0.10	-
2	356251.10	1189577.23	геодезический	0.10	-
3	356248.67	1189610.82	геодезический	0.10	-
4	356247.89	1189631.66	геодезический	0.10	-
5	356246.66	1189648.34	геодезический	0.10	-
6	356271.09	1189649.58	геодезический	0.10	-
7	356271.89	1189642.08	геодезический	0.10	-
8	356270.72	1189641.99	геодезический	0.10	-
9	356271.04	1189637.99	геодезический	0.10	-
10	356272.24	1189638.09	геодезический	0.10	-
11	356273.15	1189625.48	геодезический	0.10	-
12	356271.84	1189625.42	геодезический	0.10	-

13	356272.04	1189621.42	геодезический	0.10	-
14	356273.41	1189621.49	геодезический	0.10	-
15	356274.00	1189610.98	геодезический	0.10	-
16	356272.72	1189610.88	геодезический	0.10	-
17	356273.04	1189606.88	геодезический	0.10	-
18	356274.22	1189606.98	геодезический	0.10	-
19	356274.89	1189594.60	геодезический	0.10	-
20	356273.81	1189594.53	геодезический	0.10	-
21	356274.07	1189590.53	геодезический	0.10	-
22	356275.53	1189590.63	геодезический	0.10	-
23	356275.86	1189582.35	геодезический	0.10	-
24	356276.34	1189572.44	геодезический	0.10	-
25	356276.59	1189571.58	геодезический	0.10	-
26	356277.06	1189571.00	геодезический	0.10	-
27	356277.72	1189570.64	геодезический	0.10	-
28	356278.47	1189570.54	геодезический	0.10	-
29	356279.19	1189570.73	геодезический	0.10	-
30	356279.80	1189571.17	геодезический	0.10	-
31	356280.20	1189571.80	геодезический	0.10	-
32	356280.34	1189572.54	геодезический	0.10	-
33	356279.86	1189582.54	геодезический	0.10	-
34	356279.41	1189593.87	геодезический	0.10	-
35	356278.58	1189613.07	геодезический	0.10	-
36	356278.44	1189613.72	геодезический	0.10	-
37	356278.04	1189614.35	геодезический	0.10	-
38	356277.81	1189614.56	геодезический	0.10	-
39	356277.29	1189623.69	геодезический	0.10	-
40	356276.08	1189640.49	геодезический	0.10	-
41	356274.94	1189651.21	геодезический	0.10	-
42	356274.87	1189651.92	геодезический	0.10	-

43	356274.63	1189652.63	геодезический	0.10	-
44	356274.16	1189653.21	геодезический	0.10	-
45	356273.50	1189653.57	геодезический	0.10	-
46	356272.75	1189653.67	геодезический	0.10	-
47	356246.34	1189652.34	геодезический	0.10	-
48	356245.27	1189664.60	геодезический	0.10	-
49	356243.81	1189683.09	геодезический	0.10	-
50	356242.19	1189708.04	геодезический	0.10	-
51	356241.82	1189708.97	геодезический	0.10	-
52	356241.05	1189709.60	геодезический	0.10	-
53	356240.07	1189709.79	геодезический	0.10	-
54	356231.84	1189708.98	геодезический	0.10	-
55	356198.67	1189707.80	геодезический	0.10	-
56	356192.52	1189710.01	геодезический	0.10	-
57	356182.91	1189718.52	геодезический	0.10	-
58	356181.91	1189719.39	геодезический	0.10	-
59	356185.34	1189723.52	геодезический	0.10	-
60	356182.26	1189726.08	геодезический	0.10	-
61	356178.89	1189722.00	геодезический	0.10	-
62	356168.37	1189731.01	геодезический	0.10	-
63	356169.90	1189732.74	геодезический	0.10	-
64	356170.35	1189733.57	геодезический	0.10	-
65	356170.35	1189734.57	геодезический	0.10	-
66	356169.87	1189735.44	геодезический	0.10	-
67	356162.66	1189741.67	геодезический	0.10	-
68	356156.58	1189747.40	геодезический	0.10	-
69	356148.77	1189755.37	геодезический	0.10	-
70	356147.96	1189755.87	геодезический	0.10	-
71	356146.96	1189755.94	геодезический	0.10	-
72	356145.81	1189755.26	геодезический	0.10	-

73	356141.40	1189750.04	геодезический	0.10	-
74	356132.03	1189757.98	геодезический	0.10	-
75	356135.49	1189761.93	геодезический	0.10	-
76	356132.49	1189764.57	геодезический	0.10	-
77	356128.98	1189760.56	геодезический	0.10	-
78	356119.18	1189768.78	геодезический	0.10	-
79	356104.35	1189780.26	геодезический	0.10	-
80	356099.45	1189783.52	геодезический	0.10	-
81	356096.06	1189785.40	геодезический	0.10	-
82	356098.35	1189789.39	геодезический	0.10	-
83	356094.88	1189791.39	геодезический	0.10	-
84	356092.56	1189787.34	геодезический	0.10	-
85	356087.90	1189789.93	геодезический	0.10	-
86	356084.29	1189792.01	геодезический	0.10	-
87	356065.48	1189799.63	геодезический	0.10	-
88	356060.98	1189801.21	геодезический	0.10	-
89	356061.56	1189802.78	геодезический	0.10	-
90	356063.11	1189804.62	геодезический	0.10	-
91	356060.06	1189807.21	геодезический	0.10	-
92	356058.18	1189804.98	геодезический	0.10	-
93	356057.94	1189804.54	геодезический	0.10	-
94	356057.21	1189802.54	геодезический	0.10	-
95	356048.44	1189805.64	геодезический	0.10	-
96	356026.99	1189812.48	геодезический	0.10	-
97	356027.53	1189814.04	геодезический	0.10	-
98	356029.10	1189815.66	геодезический	0.10	-
99	356026.22	1189818.44	геодезический	0.10	-
100	356024.36	1189816.51	геодезический	0.10	-
101	356024.17	1189816.29	геодезический	0.10	-
102	356023.93	1189815.85	геодезический	0.10	-

103	356023.24	1189813.87	геодезический	0.10	-
104	356014.45	1189817.26	геодезический	0.10	-
105	356005.55	1189820.40	геодезический	0.10	-
106	355997.46	1189823.14	геодезический	0.10	-
107	355987.62	1189825.82	геодезический	0.10	-
108	355986.72	1189825.86	геодезический	0.10	-
109	355964.74	1189821.75	геодезический	0.10	-
110	355961.00	1189837.00	геодезический	0.10	-
111	355961.66	1189837.57	геодезический	0.10	-
112	355962.03	1189838.50	геодезический	0.10	-
113	355961.90	1189839.49	геодезический	0.10	-
114	355961.32	1189840.29	геодезический	0.10	-
115	355960.42	1189840.72	геодезический	0.10	-
116	355959.66	1189840.71	геодезический	0.10	-
117	355958.20	1189840.43	геодезический	0.10	-
118	355957.30	1189840.01	геодезический	0.10	-
119	355956.72	1189839.21	геодезический	0.10	-
120	355956.64	1189837.97	геодезический	0.10	-
121	355960.80	1189821.02	геодезический	0.10	-
122	355959.72	1189820.82	геодезический	0.10	-
123	355958.36	1189830.41	геодезический	0.10	-
124	355957.95	1189831.56	геодезический	0.10	-
125	355957.40	1189832.07	геодезический	0.10	-
126	355956.71	1189832.35	геодезический	0.10	-
127	355955.95	1189832.35	геодезический	0.10	-
128	355955.26	1189832.07	геодезический	0.10	-
129	355954.91	1189831.79	геодезический	0.10	-
130	355953.75	1189831.55	геодезический	0.10	-
131	355954.57	1189827.62	геодезический	0.10	-
132	355954.71	1189827.65	геодезический	0.10	-

133	355955.78	1189820.11	геодезический	0.10	-
134	355948.19	1189818.80	геодезический	0.10	-
135	355929.40	1189815.79	геодезический	0.10	-
136	355928.51	1189820.25	геодезический	0.10	-
137	355924.58	1189819.47	геодезический	0.10	-
138	355925.47	1189815.04	геодезический	0.10	-
139	355919.58	1189813.86	геодезический	0.10	-
140	355918.78	1189818.55	геодезический	0.10	-
141	355914.83	1189817.87	геодезический	0.10	-
142	355915.66	1189813.07	геодезический	0.10	-
143	355913.54	1189812.64	геодезический	0.10	-
144	355906.75	1189812.14	геодезический	0.10	-
145	355904.96	1189818.75	геодезический	0.10	-
146	355898.47	1189839.86	геодезический	0.10	-
147	355894.65	1189850.80	геодезический	0.10	-
148	355882.65	1189885.91	геодезический	0.10	-
149	355882.07	1189886.71	геодезический	0.10	-
150	355881.17	1189887.14	геодезический	0.10	-
151	355880.17	1189887.07	геодезический	0.10	-
152	355879.33	1189886.54	геодезический	0.10	-
153	355878.85	1189885.67	геодезический	0.10	-
154	355878.85	1189884.67	геодезический	0.10	-
155	355890.87	1189849.50	геодезический	0.10	-
156	355894.69	1189838.54	геодезический	0.10	-
157	355901.10	1189817.71	геодезический	0.10	-
158	355903.32	1189809.50	геодезический	0.10	-
159	355903.79	1189808.65	геодезический	0.10	-
160	355904.40	1189808.21	геодезический	0.10	-
161	355905.38	1189808.02	геодезический	0.10	-
162	355914.09	1189808.68	геодезический	0.10	-

163	355918.34	1189809.53	геодезический	0.10	-
164	355929.17	1189811.70	геодезический	0.10	-
165	355948.83	1189814.86	геодезический	0.10	-
166	355958.40	1189816.50	геодезический	0.10	-
167	355963.62	1189817.47	геодезический	0.10	-
168	355974.29	1189819.46	геодезический	0.10	-
169	355975.95	1189805.34	геодезический	0.10	-
170	355979.95	1189805.82	геодезический	0.10	-
171	355978.23	1189820.21	геодезический	0.10	-
172	355987.01	1189821.84	геодезический	0.10	-
173	355996.40	1189819.28	геодезический	0.10	-
174	356002.35	1189817.26	геодезический	0.10	-
175	355998.71	1189806.47	геодезический	0.10	-
176	355997.92	1189803.47	геодезический	0.10	-
177	356001.81	1189802.47	геодезический	0.10	-
178	356002.55	1189805.33	геодезический	0.10	-
179	356006.13	1189815.95	геодезический	0.10	-
180	356013.06	1189813.50	геодезический	0.10	-
181	356022.88	1189809.72	геодезический	0.10	-
182	356019.29	1189800.24	геодезический	0.10	-
183	356018.45	1189797.66	геодезический	0.10	-
184	356022.28	1189796.44	геодезический	0.10	-
185	356023.04	1189798.84	геодезический	0.10	-
186	356026.66	1189808.39	геодезический	0.10	-
187	356040.53	1189803.96	геодезический	0.10	-
188	356037.22	1189793.65	геодезический	0.10	-
189	356036.08	1189791.06	геодезический	0.10	-
190	356039.75	1189789.46	геодезический	0.10	-
191	356040.95	1189792.20	геодезический	0.10	-
192	356044.34	1189802.75	геодезический	0.10	-

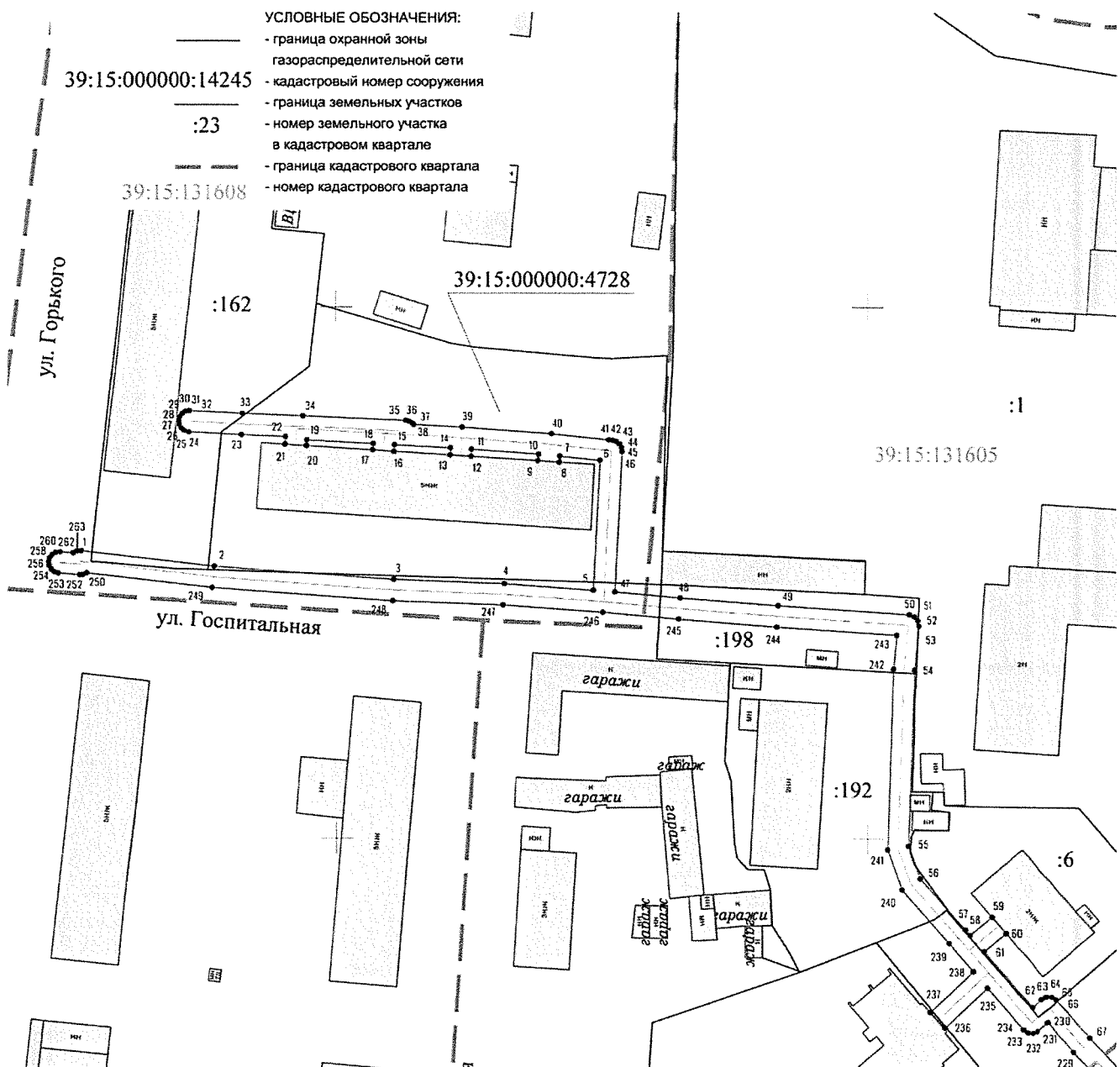
193	356047.10	1189801.86	геодезический	0.10	-
194	356057.73	1189798.11	геодезический	0.10	-
195	356062.28	1189796.51	геодезический	0.10	-
196	356058.08	1189784.19	геодезический	0.10	-
197	356061.87	1189782.89	геодезический	0.10	-
198	356066.02	1189795.09	геодезический	0.10	-
199	356082.69	1189788.35	геодезический	0.10	-
200	356084.21	1189787.44	геодезический	0.10	-
201	356080.23	1189780.24	геодезический	0.10	-
202	356078.95	1189780.77	геодезический	0.10	-
203	356077.95	1189780.84	геодезический	0.10	-
204	356077.05	1189780.41	геодезический	0.10	-
205	356076.49	1189779.66	геодезический	0.10	-
206	356075.66	1189777.74	геодезический	0.10	-
207	356079.34	1189776.15	геодезический	0.10	-
208	356079.38	1189776.25	геодезический	0.10	-
209	356080.34	1189775.85	геодезический	0.10	-
210	356081.25	1189775.69	геодезический	0.10	-
211	356082.19	1189776.00	геодезический	0.10	-
212	356082.87	1189776.73	геодезический	0.10	-
213	356087.69	1189785.47	геодезический	0.10	-
214	356097.23	1189780.18	геодезический	0.10	-
215	356100.41	1189778.07	геодезический	0.10	-
216	356095.37	1189771.06	геодезический	0.10	-
217	356093.89	1189768.35	геодезический	0.10	-
218	356097.42	1189766.45	геодезический	0.10	-
219	356098.69	1189768.82	геодезический	0.10	-
220	356103.66	1189775.74	геодезический	0.10	-
221	356116.60	1189765.72	геодезический	0.10	-
222	356127.90	1189756.24	геодезический	0.10	-

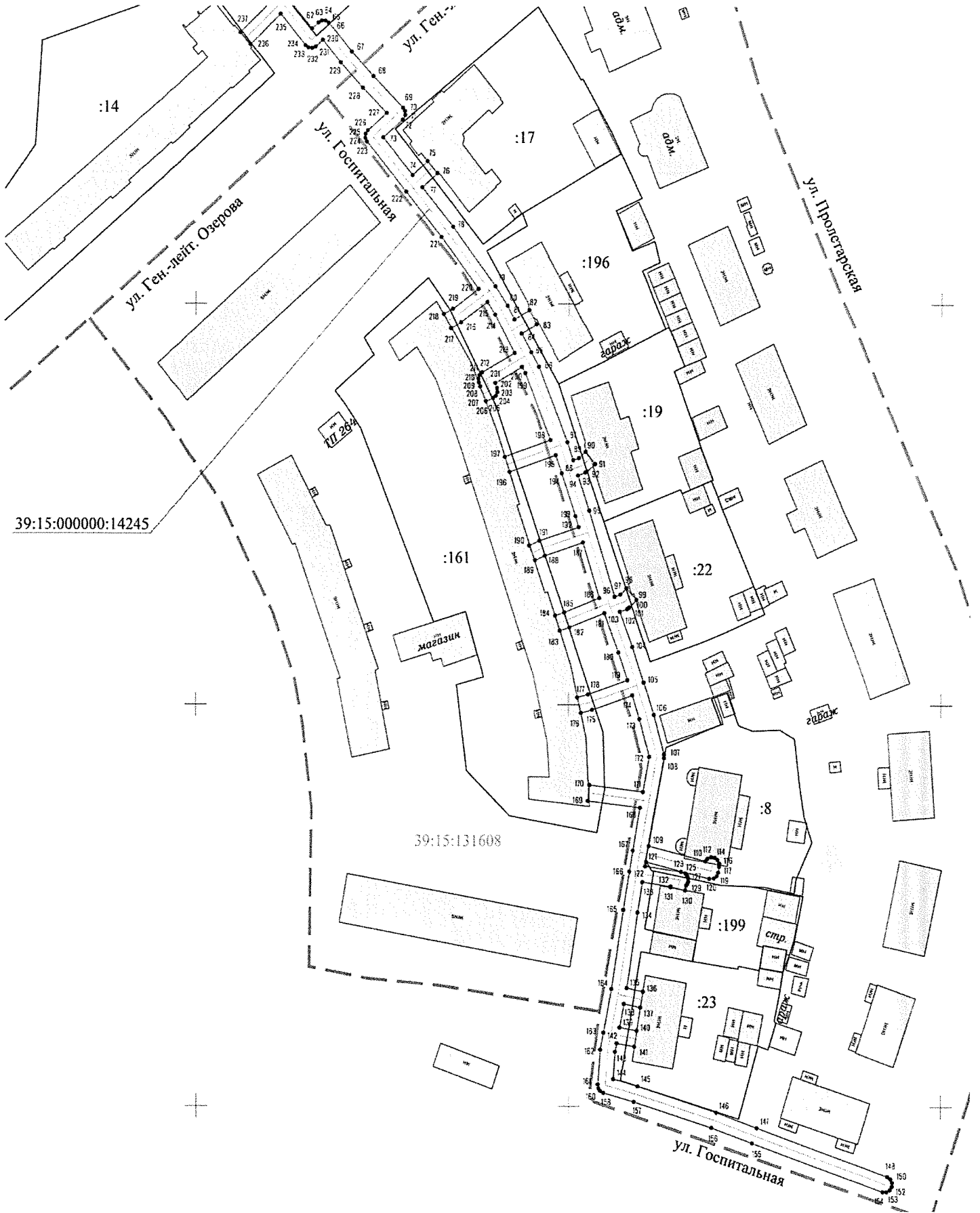
223	356140.36	1189745.68	геодезический	0.10	-
224	356141.26	1189745.25	геодезический	0.10	-
225	356142.26	1189745.32	геодезический	0.10	-
226	356143.17	1189745.93	геодезический	0.10	-
227	356147.45	1189751.00	геодезический	0.10	-
228	356153.75	1189744.57	геодезический	0.10	-
229	356159.98	1189738.70	геодезический	0.10	-
230	356165.57	1189733.88	геодезический	0.10	-
231	356163.90	1189732.00	геодезический	0.10	-
232	356163.53	1189731.07	геодезический	0.10	-
233	356163.66	1189730.08	геодезический	0.10	-
234	356164.22	1189729.30	геодезический	0.10	-
235	356172.03	1189722.62	геодезический	0.10	-
236	356164.53	1189714.62	геодезический	0.10	-
237	356167.45	1189711.88	геодезический	0.10	-
238	356175.07	1189720.01	геодезический	0.10	-
239	356180.38	1189715.42	геодезический	0.10	-
240	356190.41	1189706.57	геодезический	0.10	-
241	356197.98	1189703.82	геодезический	0.10	-
242	356231.98	1189704.98	геодезический	0.10	-
243	356238.34	1189705.60	геодезический	0.10	-
244	356239.81	1189682.83	геодезический	0.10	-
245	356241.29	1189664.28	геодезический	0.10	-
246	356242.53	1189650.07	геодезический	0.10	-
247	356243.90	1189631.40	геодезический	0.10	-
248	356244.67	1189610.64	геодезический	0.10	-
249	356247.12	1189576.79	геодезический	0.10	-
250	356249.83	1189553.27	геодезический	0.10	-
251	356249.53	1189552.63	геодезический	0.10	-
252	356249.48	1189551.98	геодезический	0.10	-

253	356249.78	1189548.02	геодезический	0.10	-
254	356250.02	1189547.31	геодезический	0.10	-
255	356250.49	1189546.73	геодезический	0.10	-
256	356251.15	1189546.37	геодезический	0.10	-
257	356251.90	1189546.27	геодезический	0.10	-
258	356252.62	1189546.46	геодезический	0.10	-
259	356253.23	1189546.90	геодезический	0.10	-
260	356253.63	1189547.53	геодезический	0.10	-
261	356253.76	1189548.42	геодезический	0.10	-
262	356253.58	1189550.77	геодезический	0.10	-
263	356253.92	1189551.47	геодезический	0.10	-
1	356253.97	1189552.27	геодезический	0.10	-

Приложение № 2
к приказу № 698
Министерства строительства
и жилищно-коммунального
хозяйства Калининградской
области
от 08 ноября 2019 года

Графическое описание местоположения границ охранной зоны
газораспределительной сети: «Газопровод низкого давления.
Протяженность: 1089 м», расположенной по адресу: Калининградская
область, г. Калининград, ул. Госпитальная.





39:15:000000:14245

39:15:131608

Ул. Госпитальная