

**МИНИСТЕРСТВО СТРОИТЕЛЬСТВА
И ЖИЛИЩНО-КОММУНАЛЬНОГО ХОЗЯЙСТВА
КАЛИНИНГРАДСКОЙ ОБЛАСТИ**

ПРИКАЗ

18 октября 2019 года № *643*
г. Калининград

**Об утверждении границ охранных зон газораспределительных сетей
и наложении ограничений (обременений) на входящие
в них земельные участки**

В соответствии с Земельным Кодексом Российской Федерации, Правилами охраны газораспределительных сетей, утвержденными постановлением Правительства Российской Федерации от 20 ноября 2000 года № 878 «Об утверждении правил охраны газораспределительных сетей», Положением о Министерстве строительства и жилищно-коммунального хозяйства Калининградской области, утвержденным постановлением Правительства Калининградской области от 01 февраля 2017 года № 26, Административным регламентом предоставления государственной услуги «Утверждение границ охранных зон газораспределительных сетей и наложение ограничений (обременений) на входящие в них земельные участки», утвержденным приказом Министерства строительства и жилищно-коммунального хозяйства Калининградской области от 03 июля 2017 года № 176 (с учетом изменений), на основании заявления от 10 сентября 2019 года № 25357 открытого акционерного общества по газификации и эксплуатации газового хозяйства «Калининградгазификация», п р и к а з ы в а ю:

1. Утвердить границы охранной зоны газораспределительной сети: «Газопровод среднего давления. Протяженность: 27 м», расположенной по адресу: Калининградская область, Зеленоградский район, п. Лесной, кадастровый (или условный) номер 39:05:020404:69, в виде территории ограниченной условными линиями, проходящими на расстоянии 2 м с каждой стороны газопровода, по характерным точкам согласно приложению № 1 к настоящему приказу, с графическим описанием местоположения согласно приложению № 2 к настоящему приказу.

2. Установить ограничения (обременения) прав на земельные участки, входящие в охранную зону газораспределительной сети, указанной в пункте 1 настоящего приказа, определив условия использования в соответствии с пунктами 14-16 Правил охраны газораспределительных сетей, утвержденных постановлением Правительства Российской Федерации от

20 ноября 2000 года № 878 «Об утверждении правил охраны газораспределительных сетей».

3. Отделу газоснабжения и газификации департамента развития жилищно-коммунального хозяйства Министерства строительства и жилищно-коммунального хозяйства Калининградской области (Егорова И.И.) обеспечить:

1) публикацию настоящего приказа на официальном сайте Министерства строительства и жилищно-коммунального хозяйства Калининградской области в информационно-телекоммуникационной сети «Интернет»;


2) направление копии настоящего приказа:

2.1) в орган местного самоуправления муниципального образования Калининградской области по месту нахождения охранной зоны объекта газораспределительной сети, указанной в пункте 1 настоящего приказа;

2.2) в филиал государственного бюджетного учреждения «Федеральная кадастровая палата Росреестра» по Калининградской области.

4. Приказ вступает в силу со дня его официального опубликования.

Министр



С.В. Черномаз

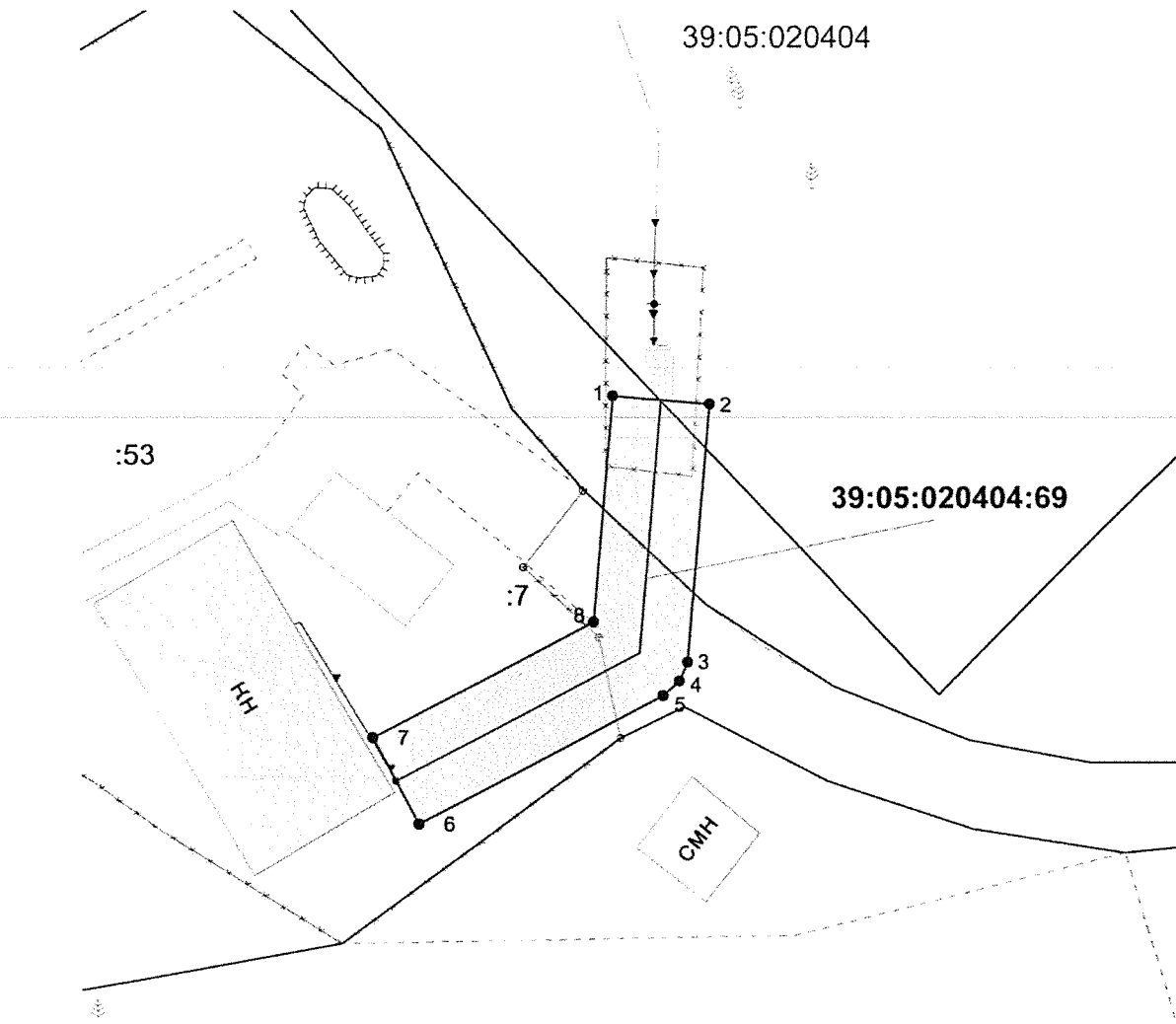
Приложение № 1
к приказу № 643
Министерства строительства
и жилищно-коммунального
хозяйства Калининградской
области
от 18 октября 2019 года


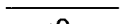
Сведения о характерных точках границ охранной зоны
газораспределительной сети: «Газопровод среднего давления.
Протяженность: 27 м», расположенной по адресу: Калининградская область,
Зеленоградский район, п. Лесной.

Сведения о местоположении границ объекта					
1. Система координат Местная система координат МСК-39					
2. Сведения о характерных точках границ объекта					
Обозначение характерных точек границ	Координаты, м		Метод определения координат характерной точки	Средняя квадратическая погрешность характерной точки (Mt), м	Описание обозначения точки на местности (при наличии)
	X	Y			
1	2	3	4	5	6
1	387380.56	1196598.08	Геодезический	0.10	-
2	387380.23	1196602.06	Геодезический	0.10	-
3	387369.68	1196601.15	Геодезический	0.10	-
4	387368.91	1196600.81	Геодезический	0.10	-
5	387368.31	1196600.14	Геодезический	0.10	-
6	387363.07	1196590.12	Геодезический	0.10	-
7	387366.60	1196588.25	Геодезический	0.10	-
8	387371.32	1196597.28	Геодезический	0.10	-
1	387380.56	1196598.08	Геодезический	0.10	-

Приложение № 2
к приказу № 643
Министерства строительства
и жилищно-коммунального
хозяйства Калининградской
области
от 18 октября 2019 года

Графическое описание местоположения границ охранной зоны
газораспределительной сети: Газопровод среднего давления.
Протяженность: 27 м», расположенной по адресу: Калининградская область,
Зеленоградский район, п. Лесной.



- Используемые условные знаки и обозначения:
-  - граница охранной зоны
 - 39:05:020404:69** - кадастровый номер сооружения
 -  - граница земельного участка
 - :0** - номер земельного участка в кадастровом квартале
 - 39:05:020404** - номер кадастрового квартала