

**МИНИСТЕРСТВО СТРОИТЕЛЬСТВА
И ЖИЛИЩНО-КОММУНАЛЬНОГО ХОЗЯЙСТВА
КАЛИНИНГРАДСКОЙ ОБЛАСТИ**

ПРИКАЗ

24 сентября 2019 года № 569
г. Калининград

**Об утверждении границ охранных зон газораспределительных сетей
и наложении ограничений (обременений) на входящие
в них земельные участки**

В соответствии с Земельным Кодексом Российской Федерации, Правилами охраны газораспределительных сетей, утвержденными постановлением Правительства Российской Федерации от 20 ноября 2000 года № 878 «Об утверждении правил охраны газораспределительных сетей», Положением о Министерстве строительства и жилищно-коммунального хозяйства Калининградской области, утвержденным постановлением Правительства Калининградской области от 01 февраля 2017 года № 26, Административным регламентом предоставления государственной услуги «Утверждение границ охранных зон газораспределительных сетей и наложение ограничений (обременений) на входящие в них земельные участки», утвержденным приказом Министерства строительства и жилищно-коммунального хозяйства Калининградской области от 03 июля 2017 года № 176 (с учетом изменений), на основании заявления от 09 августа 2019 года № 22179 открытого акционерного общества по газификации и эксплуатации газового хозяйства «Калининградгазификация», п р и к а з ы в а ю:

1. Утвердить границы охранной зоны газораспределительной сети: «Газопровод высокого и низкого давления. Протяженность: 11 м», расположенной по адресу: Калининградская область, Гурьевский район, п. Лесное – п. Дружное, кадастровый (или условный) номер 39:03:090106:391, в виде территории вокруг отдельно стоящего газорегуляторного пункта, ограниченной условными линиями, проходящими на расстоянии 10 метров от границ этого объекта, на остальном участке газопровода в виде территории, ограниченной условными линиями, проходящими на расстоянии 2 м с каждой стороны газопровода, по характерным точкам согласно приложению № 1 к настоящему приказу, с графическим описанием местоположения согласно приложению № 2 к настоящему приказу.

2. Установить ограничения (обременения) прав на земельные участки, входящие в охранную зону газораспределительной сети, указанной в пункте 1 настоящего приказа, определив условия использования в соответствии

с пунктами 14-16 Правил охраны газораспределительных сетей, утвержденных постановлением Правительства Российской Федерации от 20 ноября 2000 года № 878 «Об утверждении правил охраны газораспределительных сетей».

3. Отделу газоснабжения и газификации департамента развития жилищно-коммунального хозяйства Министерства строительства и жилищно-коммунального хозяйства Калининградской области (Егорова И.И.) обеспечить:

1) публикацию настоящего приказа на официальном сайте Министерства строительства и жилищно-коммунального хозяйства Калининградской области в информационно-телекоммуникационной сети «Интернет»;


2) направление копии настоящего приказа в срок не превышающий 7 (семи) рабочих дней со дня вступления его в силу:

2.1) в орган местного самоуправления муниципального образования Калининградской области по месту нахождения охранной зоны объекта газораспределительной сети, указанной в пункте 1 настоящего приказа;

2.2) в филиал государственного бюджетного учреждения «Федеральная кадастровая палата Росреестра» по Калининградской области.

4. Приказ вступает в силу со дня его официального опубликования.

Министр



С.В. Черномаз

Приложение № 1
к приказу № 569
Министерства строительства
и жилищно-коммунального
хозяйства Калининградской
области
от 24 сентября 2019 года




Сведения о характерных точках границ охранной зоны
газораспределительной сети: «Газопровод высокого и низкого давления.
Протяженность: 11 м», расположенной по адресу: Калининградская область,
Гурьевский район, п. Лесное – п. Дружное.

Сведения о местоположении границ объекта					
1. Система координат Местная система координат МСК-39					
2. Сведения о характерных точках границ объекта					
Обозначение характерных точек границ	Координаты, м		Метод определения координат характерной точки	Средняя квадратическая погрешность характерной точки (Mt), м	Описание обозначения точки на местности (при наличии)
	X	Y			
1	2	3	4	5	6
1	347755.30	1191910.54	Геодезический	0.10	-
2	347755.42	1191915.51	Геодезический	0.10	-
3	347755.23	1191916.99	Геодезический	0.10	-
4	347754.82	1191918.43	Геодезический	0.10	-
5	347754.21	1191919.80	Геодезический	0.10	-
6	347753.40	1191921.05	Геодезический	0.10	-
7	347752.41	1191922.18	Геодезический	0.10	-
8	347751.26	1191923.14	Геодезический	0.10	-
9	347749.98	1191923.92	Геодезический	0.10	-
10	347748.13	1191924.65	Геодезический	0.10	-
11	347740.31	1191925.92	Геодезический	0.10	-
12	347738.57	1191925.86	Геодезический	0.10	-
13	347736.86	1191925.49	Геодезический	0.10	-
14	347735.25	1191924.83	Геодезический	0.10	-
15	347733.77	1191923.91	Геодезический	0.10	-
16	347732.31	1191922.55	Геодезический	0.10	-
17	347731.16	1191920.93	Геодезический	0.10	-
18	347729.98	1191914.21	Геодезический	0.10	-
19	347729.69	1191910.04	Геодезический	0.10	-
20	347730.28	1191908.14	Геодезический	0.10	-
21	347731.23	1191906.39	Геодезический	0.10	-

22	347732.51	1191904.86	Геодезический	0.10	-
23	347734.07	1191903.62	Геодезический	0.10	-
24	347735.85	1191902.71	Геодезический	0.10	-
25	347737.76	1191902.17	Геодезический	0.10	-
26	347744.32	1191901.33	Геодезический	0.10	-
27	347746.32	1191901.33	Геодезический	0.10	-
28	347748.27	1191901.73	Геодезический	0.10	-
29	347749.89	1191902.38	Геодезический	0.10	-
30	347751.36	1191903.31	Геодезический	0.10	-
31	347752.66	1191904.48	Геодезический	0.10	-
32	347753.73	1191905.86	Геодезический	0.10	-
33	347754.54	1191907.40	Геодезический	0.10	-
34	347755.08	1191909.06	Геодезический	0.10	-
1	347755.30	1191910.54	Геодезический	0.10	-

Приложение № 2
к приказу № 569
Министерства строительства
и жилищно-коммунального
хозяйства Калининградской
области
от 24 сентября 2019 года

Графическое описание местоположения границ охранной зоны
газораспределительной сети: «Газопровод высокого и низкого давления.
Протяженность: 11 м», расположенной по адресу: Калининградская область,
Гурьевский район, п. Лесное – п. Дружное.

- Используемые условные знаки и обозначения:
-  - граница охранной зоны
 - 39:03:090106:391** - кадастровый номер сооружения
 -  - граница земельных участков
 - :0** - номер земельного участка в кад. квартале
 -  - граница кадастрового квартала
 - 39:03:090106** - номер кадастрового квартала

