

**МИНИСТЕРСТВО СТРОИТЕЛЬСТВА  
И ЖИЛИЩНО-КОММУНАЛЬНОГО ХОЗЯЙСТВА  
КАЛИНИНГРАДСКОЙ ОБЛАСТИ**

**ПРИКАЗ**

24 сентября 2019 года № 575  
г. Калининград

**Об утверждении границ охранных зон газораспределительных сетей  
и наложении ограничений (обременений) на входящие  
в них земельные участки**

В соответствии с Земельным Кодексом Российской Федерации, Правилами охраны газораспределительных сетей, утвержденными постановлением Правительства Российской Федерации от 20 ноября 2000 года № 878 «Об утверждении правил охраны газораспределительных сетей», Положением о Министерстве строительства и жилищно-коммунального хозяйства Калининградской области, утвержденным постановлением Правительства Калининградской области от 01 февраля 2017 года № 26, Административным регламентом предоставления государственной услуги «Утверждение границ охранных зон газораспределительных сетей и наложение ограничений (обременений) на входящие в них земельные участки», утвержденным приказом Министерства строительства и жилищно-коммунального хозяйства Калининградской области от 03 июля 2017 года № 176 (с учетом изменений), на основании заявления от 09 августа 2019 года № 22194 открытого акционерного общества по газификации и эксплуатации газового хозяйства «Калининградгазификация», п р и к а з ы в а ю:

1. Утвердить границы охранной зоны газораспределительной сети: «Газопровод низкого давления к жилому дому по ул. Железнодорожной, 13 в г. Светлогорске. Протяженность: 70 м», расположенной по адресу: Калининградская область, Светлогорский район, г. Светлогорск, ул. Железнодорожная, кадастровый (или условный) номер 39:17:010034:221, в виде территории ограниченной условными линиями, проходящими на расстоянии 2 м с каждой стороны газопровода, по характерным точкам согласно приложению № 1 к настоящему приказу, с графическим описанием местоположения согласно приложению № 2 к настоящему приказу.

2. Установить ограничения (обременения) прав на земельные участки, входящие в охранную зону газораспределительной сети, указанной в пункте 1 настоящего приказа, определив условия использования в соответствии с пунктами 14-16 Правил охраны газораспределительных сетей, утвержденных постановлением Правительства Российской Федерации от

20 ноября 2000 года № 878 «Об утверждении правил охраны газораспределительных сетей».

3. Отделу газоснабжения и газификации департамента развития жилищно-коммунального хозяйства Министерства строительства и жилищно-коммунального хозяйства Калининградской области (Егорова И.И.) обеспечить:

1) публикацию настоящего приказа на официальном сайте Министерства строительства и жилищно-коммунального хозяйства Калининградской области в информационно-телекоммуникационной сети «Интернет»;


2) направление копии настоящего приказа в срок не превышающий 7 (семи) рабочих дней со дня вступления его в силу:

2.1) в орган местного самоуправления муниципального образования Калининградской области по месту нахождения охранной зоны объекта газораспределительной сети, указанной в пункте 1 настоящего приказа;

2.2) в филиал государственного бюджетного учреждения «Федеральная кадастровая палата Росреестра» по Калининградской области.

4. Приказ вступает в силу со дня его официального опубликования.

Министр



С.В. Черномаз

Приложение № 1  
к приказу № 575  
Министерства строительства  
и жилищно-коммунального  
хозяйства Калининградской  
области  
от 24 сентября 2019 года

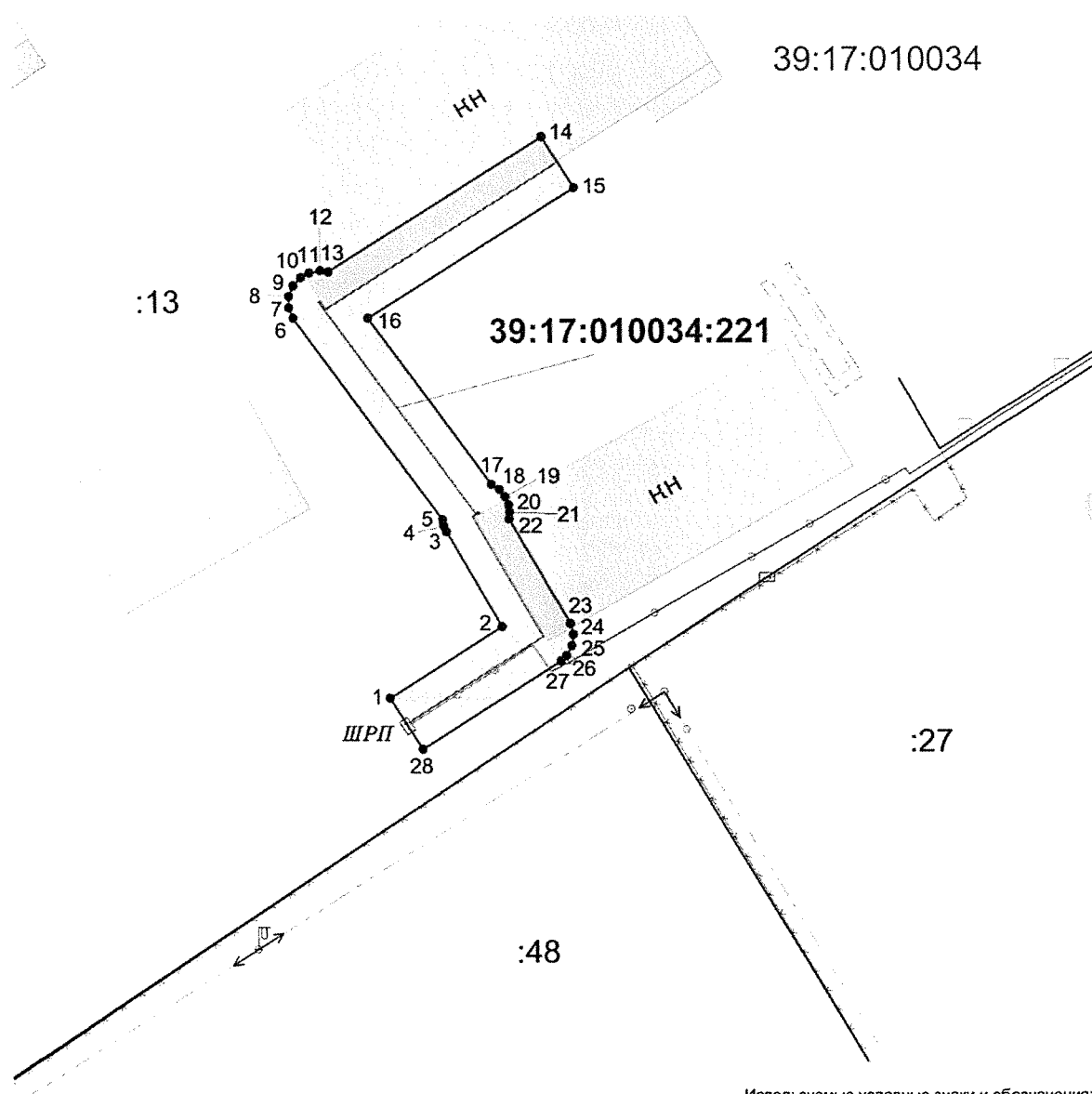
Сведения о характерных точках границ охранной зоны  
газораспределительной сети: «Газопровод низкого давления к жилому дому  
по ул. Железнодорожной, 13 в г. Светлогорске. Протяженность: 70 м»,  
расположенной по адресу: Калининградская область, Светлогорский район,  
г. Светлогорск, ул. Железнодорожная.



Сведения о местоположении границ объекта					
1. Система координат Местная система координат МСК-39					
2. Сведения о характерных точках границ объекта					
Обозначение характерных точек границ	Координаты, м		Метод определения координат характерной точки	Средняя квадратическая погрешность характерной точки (Mt), м	Описание обозначения точки на местности (при наличии)
	X	Y			
1	2	3	4	5	6
1	379798.38	1167969.77	Геодезический	0.10	-
2	379803.10	1167977.19	Геодезический	0.10	-
3	379809.37	1167973.53	Геодезический	0.10	-
4	379809.76	1167973.36	Геодезический	0.10	-
5	379810.18	1167973.27	Геодезический	0.10	-
6	379823.56	1167963.43	Геодезический	0.10	-
7	379824.25	1167963.15	Геодезический	0.10	-
8	379825.01	1167963.15	Геодезический	0.10	-
9	379825.70	1167963.43	Геодезический	0.10	-
10	379826.25	1167963.94	Геодезический	0.10	-
11	379826.56	1167964.50	Геодезический	0.10	-
12	379826.70	1167965.24	Геодезический	0.10	-
13	379826.63	1167965.76	Геодезический	0.10	-
14	379835.56	1167979.86	Геодезический	0.10	-
15	379832.18	1167982.00	Геодезический	0.10	-
16	379823.56	1167968.39	Геодезический	0.10	-
17	379812.50	1167976.53	Геодезический	0.10	-
18	379812.16	1167977.03	Геодезический	0.10	-
19	379811.69	1167977.40	Геодезический	0.10	-
20	379811.14	1167977.64	Геодезический	0.10	-

21	379810.64	1167977.71	Геодезический	0.10	-
22	379810.22	1167977.67	Геодезический	0.10	-
23	379803.30	1167981.70	Геодезический	0.10	-
24	379802.58	1167981.89	Геодезический	0.10	-
25	379801.83	1167981.79	Геодезический	0.10	-
26	379801.17	1167981.43	Геодезический	0.10	-
27	379800.83	1167981.07	Геодезический	0.10	-
28	379795.00	1167971.91	Геодезический	0.10	-
1	379798.38	1167969.77	Геодезический	0.10	-

Приложение № 2  
к приказу № 575  
Министерства строительства  
и жилищно-коммунального  
хозяйства Калининградской  
области  
от 24 сентября 2019 года

Графическое описание местоположения границ охранной зоны газораспределительной сети: «Газопровод низкого давления к жилому дому по ул. Железнодорожной, 13 в г. Светлогорске. Протяженность: 70 м», расположенной по адресу: Калининградская область, Светлогорский район, г. Светлогорск, ул. Железнодорожная.



- Используемые условные знаки и обозначения:
-  - граница охранной зоны
  - 39:17:010034:221** - кадастровый номер сооружения
  -  - граница земельных участков
  - :0** - номер земельного участка в кад. квартале
  - 39:17:010034** - номер кадастрового квартала