

**МИНИСТЕРСТВО СТРОИТЕЛЬСТВА
И ЖИЛИЩНО-КОММУНАЛЬНОГО ХОЗЯЙСТВА
КАЛИНИНГРАДСКОЙ ОБЛАСТИ**

ПРИКАЗ

28 августа 2019 года № 522
г. Калининград

**Об утверждении границ охранных зон газораспределительных сетей
и наложении ограничений (обременений) на входящие
в них земельные участки**

В соответствии с Земельным Кодексом Российской Федерации, Правилами охраны газораспределительных сетей, утвержденными постановлением Правительства Российской Федерации от 20 ноября 2000 года № 878 «Об утверждении правил охраны газораспределительных сетей», Положением о Министерстве строительства и жилищно-коммунального хозяйства Калининградской области, утвержденным постановлением Правительства Калининградской области от 01 февраля 2017 года № 26, Административным регламентом предоставления государственной услуги «Утверждение границ охранных зон газораспределительных сетей и наложение ограничений (обременений) на входящие в них земельные участки», утвержденным приказом Министерства строительства и жилищно-коммунального хозяйства Калининградской области от 03 июля 2017 года № 176 (с учетом изменений), на основании заявления от 26 июня 2019 года № 17611 открытого акционерного общества по газификации и эксплуатации газового хозяйства «Калининградгазификация», п р и к а з ы в а ю:

1. Утвердить границы охранной зоны газораспределительной сети: «Газопровод высокого и низкого давления. Протяженность: 18 м», расположенной по адресу: Калининградская область, г. Калининград, п. Борисово, ул. Подполковника Емельянова, кадастровый (или условный) номер 39:15:141802:723, в виде территории вокруг отдельно стоящего газорегуляторного пункта, ограниченной условными линиями, проходящими на расстоянии 10 метров от границ этого объекта, на остальном участке газопровода в виде территории, ограниченной условными линиями, проходящими на расстоянии 2 м с каждой стороны газопровода, по характерным точкам согласно приложению № 1 к настоящему приказу, с графическим описанием местоположения согласно приложению № 2 к настоящему приказу.

2. Установить ограничения (обременения) прав на земельные участки, входящие в охранную зону газораспределительной сети, указанной в пункте 1

настоящего приказа, определив условия использования в соответствии с пунктами 14-16 Правил охраны газораспределительных сетей, утвержденных постановлением Правительства Российской Федерации от 20 ноября 2000 года № 878 «Об утверждении правил охраны газораспределительных сетей».

3. Отделу газоснабжения и газификации департамента развития жилищно-коммунального хозяйства Министерства строительства и жилищно-коммунального хозяйства Калининградской области (Егорова И.И.) обеспечить:

1) публикацию настоящего приказа на официальном сайте Министерства строительства и жилищно-коммунального хозяйства Калининградской области в информационно-телекоммуникационной сети «Интернет»;

2) направление копии настоящего приказа в срок не превышающий 7 (семи) рабочих дней со дня вступления его в силу:

2.1) в орган местного самоуправления муниципального образования Калининградской области по месту нахождения охранной зоны объекта газораспределительной сети, указанной в пункте 1 настоящего приказа;

2.2) в филиал государственного бюджетного учреждения «Федеральная кадастровая палата Росреестра» по Калининградской области.

4. Приказ вступает в силу со дня его официального опубликования.

Исполняющая обязанности министра



Л.Ф. Пильтихина

Приложение № 1
к приказу № 522
Министерства строительства
и жилищно-коммунального
хозяйства Калининградской
области
от 28 августа 2019 года

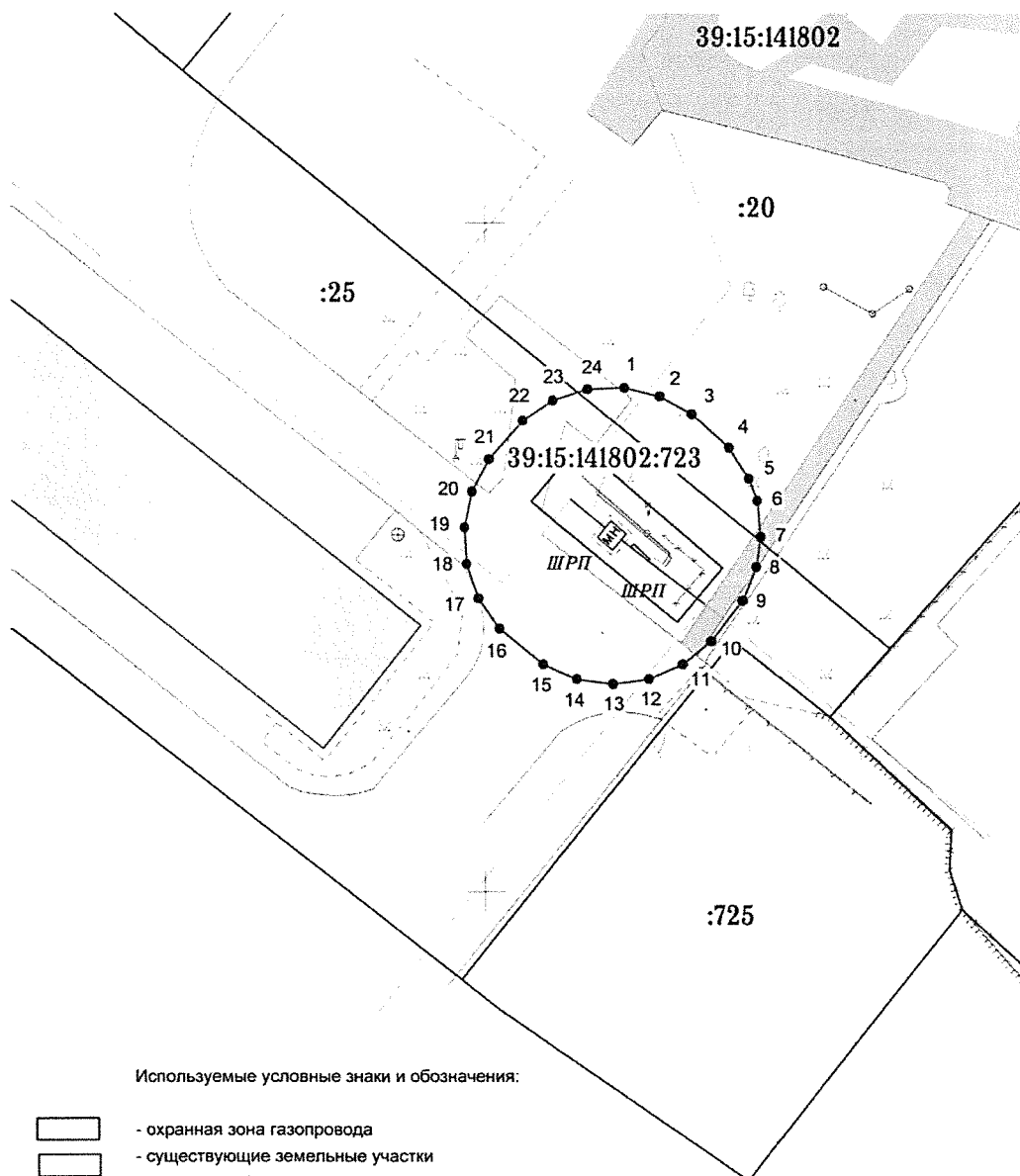
Сведения о характерных точках границ охранной зоны
газораспределительной сети: «Газопровод высокого и низкого давления.
Протяженность: 18 м», расположенной по адресу: Калининградская область,
г. Калининград, п. Борисово, ул. Подполковника Емельянова.

Сведения о местоположении границ объекта					
1. Система координат Местная система координат МСК-39					
2. Сведения о характерных точках границ объекта					
Обозначение характерных точек границ	Координаты, м		Метод определения координат характерной точки	Средняя квадратическая погрешность характерной точки (Mt), м	Описание обозначения точки на местности (при наличии)
	X	Y			
1	2	3	4	5	6
1	350337.62	1196710.46	геодезический	0.10	-
2	350336.98	1196713.12	геодезический	0.10	-
3	350335.64	1196715.50	геодезический	0.10	-
4	350333.14	1196718.28	геодезический	0.10	-
5	350330.82	1196719.73	геодезический	0.10	-
6	350329.17	1196720.37	геодезический	0.10	-
7	350326.48	1196720.64	геодезический	0.10	-
8	350324.23	1196720.31	геодезический	0.10	-
9	350321.70	1196719.28	геодезический	0.10	-
10	350318.67	1196716.93	геодезический	0.10	-
11	350316.94	1196714.81	геодезический	0.10	-
12	350315.84	1196712.30	геодезический	0.10	-
13	350315.47	1196709.59	геодезический	0.10	-
14	350315.84	1196706.88	геодезический	0.10	-
15	350316.94	1196704.37	геодезический	0.10	-
16	350319.62	1196701.10	геодезический	0.10	-
17	350321.87	1196699.53	геодезический	0.10	-
18	350324.45	1196698.63	геодезический	0.10	-
19	350327.18	1196698.46	геодезический	0.10	-
20	350329.86	1196699.04	геодезический	0.10	-
21	350332.28	1196700.31	геодезический	0.10	-
22	350335.16	1196702.84	геодезический	0.10	-








23	350336.68	1196705.12	геодезический	0.10	-
24	350337.52	1196707.72	геодезический	0.10	-
1	350337.62	1196710.46	геодезический	0.10	-

Приложение № 2
 к приказу № 522
 Министерства строительства
 и жилищно-коммунального
 хозяйства Калининградской
 области
 от 28 августа 2019 года

Графическое описание местоположения границ охранной зоны газораспределительной сети: «Газопровод высокого и низкого давления. Протяженность: 18 м», расположенной по адресу: Калининградская область, г. Калининград, п. Борисово, ул. Подполковника Емельянова.



Используемые условные знаки и обозначения:

- | | |
|---|----------------------------------|
|  | - охранный зона газопровода |
|  | - существующие земельные участки |
|  | - кадастровый номер зем.участка |
|  | - граница сооружения |
|  | - кадастровый номер сооружения |
|  | - границы кадастрового квартала |
|  | - номер кадастрового квартала |