

**МИНИСТЕРСТВО СТРОИТЕЛЬСТВА
И ЖИЛИЩНО-КОММУНАЛЬНОГО ХОЗЯЙСТВА
КАЛИНИНГРАДСКОЙ ОБЛАСТИ**

ПРИКАЗ

28 августа 2019 года № 524
г. Калининград

**Об утверждении границ охранных зон газораспределительных сетей
и наложении ограничений (обременений) на входящие
в них земельные участки**

В соответствии с Земельным Кодексом Российской Федерации, Правилами охраны газораспределительных сетей, утвержденными постановлением Правительства Российской Федерации от 20 ноября 2000 года № 878 «Об утверждении правил охраны газораспределительных сетей», Положением о Министерстве строительства и жилищно-коммунального хозяйства Калининградской области, утвержденным постановлением Правительства Калининградской области от 01 февраля 2017 года № 26, Административным регламентом предоставления государственной услуги «Утверждение границ охранных зон газораспределительных сетей и наложение ограничений (обременений) на входящие в них земельные участки», утвержденным приказом Министерства строительства и жилищно-коммунального хозяйства Калининградской области от 03 июля 2017 года № 176 (с учетом изменений), на основании заявления от 26 июня 2019 года № 17613 открытого акционерного общества по газификации и эксплуатации газового хозяйства «Калининградгазификация», п р и к а з ы в а ю:

1. Утвердить границы охранной зоны газораспределительной сети: «Газопровод высокого давления. Протяженность: 370 м», расположенной по адресу: Калининградская область, Зеленоградский район, п. Холмогоровка, (1 очередь), кадастровый (или условный) номер 39:05:000000:2113, в виде территории вокруг отдельно стоящего газорегуляторного пункта, ограниченной условными линиями, проходящими на расстоянии 10 метров от границ этого объекта, на остальном участке газопровода в виде территории, ограниченной условными линиями, проходящими на расстоянии 2 м с каждой стороны газопровода, по характерным точкам согласно приложению № 1 к настоящему приказу, с графическим описанием местоположения согласно приложению № 2 к настоящему приказу.

2. Установить ограничения (обременения) прав на земельные участки, входящие в охранную зону газораспределительной сети, указанной в пункте 1 настоящего приказа, определив условия использования в соответствии

с пунктами 14-16 Правил охраны газораспределительных сетей, утвержденных постановлением Правительства Российской Федерации от 20 ноября 2000 года № 878 «Об утверждении правил охраны газораспределительных сетей».

3. Отделу газоснабжения и газификации департамента развития жилищно-коммунального хозяйства Министерства строительства и жилищно-коммунального хозяйства Калининградской области (Егорова И.И.) обеспечить:

1) публикацию настоящего приказа на официальном сайте Министерства строительства и жилищно-коммунального хозяйства Калининградской области в информационно-телекоммуникационной сети «Интернет»;

2) направление копии настоящего приказа в срок не превышающий 7 (семи) рабочих дней со дня вступления его в силу:

2.1) в орган местного самоуправления муниципального образования Калининградской области по месту нахождения охранной зоны объекта газораспределительной сети, указанной в пункте 1 настоящего приказа;

2.2) в филиал государственного бюджетного учреждения «Федеральная кадастровая палата Росреестра» по Калининградской области.

4. Приказ вступает в силу со дня его официального опубликования.

Исполняющая обязанности министра



Л.Ф. Пильтихина

Приложение № 1
к приказу № 524
Министерства строительства
и жилищно-коммунального
хозяйства Калининградской
области
от 28 августа 2019 года

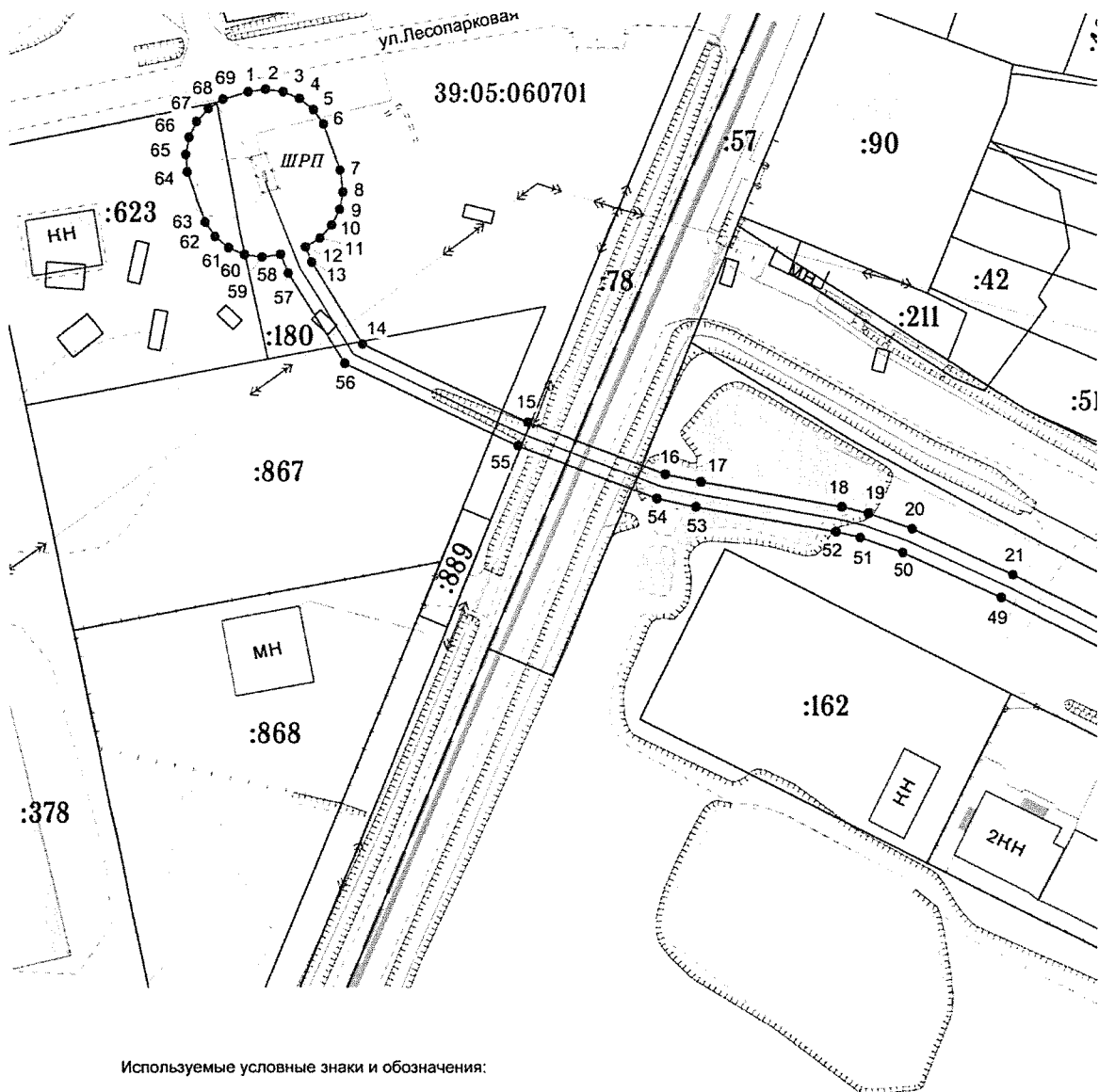
Сведения о характерных точках границ охранной зоны
газораспределительной сети: «Газопровод высокого давления.
Протяженность: 370 м», расположенной по адресу: Калининградская область,
Зеленоградский район, п. Холмогоровка, (1 очередь).

Сведения о местоположении границ объекта					
1. Система координат Местная система координат МСК-39					
2. Сведения о характерных точках границ объекта					
Обозначение характерных точек границ	Координаты, м		Метод определения координат характерной точки	Средняя квадратическая погрешность характерной точки (Mt), м	Описание обозначения точки на местности (при наличии)
	X	Y			
1	2	3	4	5	6
1	362976.10	1183434.53	Геодезический	0.10	-
2	362976.48	1183437.25	Геодезический	0.10	-
3	362976.10	1183439.96	Геодезический	0.10	-
4	362975.01	1183442.46	Геодезический	0.10	-
5	362973.28	1183444.58	Геодезический	0.10	-
6	362971.03	1183446.15	Геодезический	0.10	-
7	362963.85	1183448.72	Геодезический	0.10	-
8	362960.40	1183449.15	Геодезический	0.10	-
9	362957.71	1183448.64	Геодезический	0.10	-
10	362955.26	1183447.42	Геодезический	0.10	-
11	362953.23	1183445.59	Геодезический	0.10	-
12	362951.83	1183443.37	Геодезический	0.10	-
13	362949.45	1183444.32	Геодезический	0.10	-
14	362936.61	1183452.21	Геодезический	0.10	-
15	362924.36	1183478.23	Геодезический	0.10	-
16	362916.22	1183499.74	Геодезический	0.10	-
17	362915.05	1183505.29	Геодезический	0.10	-
18	362911.16	1183527.50	Геодезический	0.10	-
19	362910.15	1183531.70	Геодезический	0.10	-
20	362907.73	1183538.63	Геодезический	0.10	-
21	362900.57	1183554.46	Геодезический	0.10	-
22	362887.86	1183579.28	Геодезический	0.10	-







23	362875.51	1183605.75	Геодезический	0.10	-
24	362868.75	1183619.49	Геодезический	0.10	-
25	362858.55	1183642.14	Геодезический	0.10	-
26	362851.27	1183660.04	Геодезический	0.10	-
27	362860.35	1183662.76	Геодезический	0.10	-
28	362876.06	1183667.86	Геодезический	0.10	-
29	362876.85	1183668.81	Геодезический	0.10	-
30	362876.93	1183670.05	Геодезический	0.10	-
31	362874.26	1183679.84	Геодезический	0.10	-
32	362869.73	1183693.86	Геодезический	0.10	-
33	362854.93	1183744.58	Геодезический	0.10	-
34	362852.97	1183748.04	Геодезический	0.10	-
35	362851.25	1183747.21	Геодезический	0.10	-
36	362850.59	1183746.17	Геодезический	0.10	-
37	362850.59	1183745.17	Геодезический	0.10	-
38	362865.90	1183692.71	Геодезический	0.10	-
39	362870.40	1183678.77	Геодезический	0.10	-
40	362872.56	1183670.87	Геодезический	0.10	-
41	362859.10	1183666.56	Геодезический	0.10	-
42	362847.52	1183663.02	Геодезический	0.10	-
43	362846.73	1183662.07	Геодезический	0.10	-
44	362846.65	1183660.83	Геодезический	0.10	-
45	362854.85	1183640.61	Геодезический	0.10	-
46	362865.15	1183617.76	Геодезический	0.10	-
47	362871.92	1183604.01	Геодезический	0.10	-
48	362884.31	1183577.44	Геодезический	0.10	-
49	362897.02	1183552.62	Геодезический	0.10	-
50	362904.01	1183537.15	Геодезический	0.10	-
51	362906.37	1183530.40	Геодезический	0.10	-
52	362907.27	1183526.58	Геодезический	0.10	-
53	362911.13	1183504.50	Геодезический	0.10	-
54	362912.43	1183498.44	Геодезический	0.10	-
55	362920.66	1183476.71	Геодезический	0.10	-
56	362933.59	1183449.45	Геодезический	0.10	-
57	362947.70	1183440.71	Геодезический	0.10	-
58	362950.67	1183439.54	Геодезический	0.10	-
59	362950.25	1183436.67	Геодезический	0.10	-
60	362950.62	1183433.96	Геодезический	0.10	-
61	362951.72	1183431.45	Геодезический	0.10	-
62	362953.45	1183429.33	Геодезический	0.10	-
63	362955.69	1183427.76	Геодезический	0.10	-
64	362963.57	1183424.97	Геодезический	0.10	-
65	362966.30	1183424.73	Геодезический	0.10	-
66	362968.98	1183425.24	Геодезический	0.10	-
67	362971.44	1183426.45	Геодезический	0.10	-
68	362973.46	1183428.29	Геодезический	0.10	-
69	362974.92	1183430.61	Геодезический	0.10	-
1	362976.10	1183434.53	Геодезический	0.10	-

Приложение № 2
к приказу № 524
Министерства строительства
и жилищно-коммунального
хозяйства Калининградской
области
от 28 августа 2019 года

Графическое описание местоположения границ охранной зоны газораспределительной сети: «Газопровод высокого давления. Протяженность: 370 м», расположенной по адресу: Калининградская область, Зеленоградский район, п. Холмогоровка, (1 очередь).



Используемые условные знаки и обозначения:

-  - охранный зона газопровода
 -  - существующие земельные участки
 -  - кадастровый номер зем.участка
 -  - кадастровый номер сооружения
 -  - границы кадастрового квартала
 -  - номер кадастрового квартала
- 39:05:00

