

**МИНИСТЕРСТВО СТРОИТЕЛЬСТВА
И ЖИЛИЩНО-КОММУНАЛЬНОГО ХОЗЯЙСТВА
КАЛИНИНГРАДСКОЙ ОБЛАСТИ**

ПРИКАЗ

28 августа 2019 года № 523
г. Калининград

**Об утверждении границ охранных зон газораспределительных сетей
и наложении ограничений (обременений) на входящие
в них земельные участки**

В соответствии с Земельным Кодексом Российской Федерации, Правилами охраны газораспределительных сетей, утвержденными постановлением Правительства Российской Федерации от 20 ноября 2000 года № 878 «Об утверждении правил охраны газораспределительных сетей», Положением о Министерстве строительства и жилищно-коммунального хозяйства Калининградской области, утвержденным постановлением Правительства Калининградской области от 01 февраля 2017 года № 26, Административным регламентом предоставления государственной услуги «Утверждение границ охранных зон газораспределительных сетей и наложение ограничений (обременений) на входящие в них земельные участки», утвержденным приказом Министерства строительства и жилищно-коммунального хозяйства Калининградской области от 03 июля 2017 года № 176 (с учетом изменений), на основании заявления от 26 июня 2019 года № 17612 открытого акционерного общества по газификации и эксплуатации газового хозяйства «Калининградгазификация», п р и к а з ы в а ю:

1. Утвердить границы охранной зоны газораспределительной сети: «Газопровод высокого и низкого давления. Протяженность: 99 м», расположенной по адресу: Калининградская область, г. Калининград, ул. Горная, 3, кадастровый (или условный) номер 39:15:111512:81, в виде территории вокруг отдельно стоящего газорегуляторного пункта, ограниченной условными линиями, проходящими на расстоянии 10 метров от границ этого объекта, на остальном участке газопровода в виде территории, ограниченной условными линиями, проходящими на расстоянии 2 м с каждой стороны газопровода, по характерным точкам согласно приложению № 1 к настоящему приказу, с графическим описанием местоположения согласно приложению № 2 к настоящему приказу.

2. Установить ограничения (обременения) прав на земельные участки, входящие в охранную зону газораспределительной сети, указанной в пункте 1 настоящего приказа, определив условия использования в соответствии

с пунктами 14-16 Правил охраны газораспределительных сетей, утвержденных постановлением Правительства Российской Федерации от 20 ноября 2000 года № 878 «Об утверждении правил охраны газораспределительных сетей».

3. Отделу газоснабжения и газификации департамента развития жилищно-коммунального хозяйства Министерства строительства и жилищно-коммунального хозяйства Калининградской области (Егорова И.И.) обеспечить:

1) публикацию настоящего приказа на официальном сайте Министерства строительства и жилищно-коммунального хозяйства Калининградской области в информационно-телекоммуникационной сети «Интернет»;

2) направление копии настоящего приказа в срок не превышающий 7 (семи) рабочих дней со дня вступления его в силу:

2.1) в орган местного самоуправления муниципального образования Калининградской области по месту нахождения охранной зоны объекта газораспределительной сети, указанной в пункте 1 настоящего приказа;

2.2) в филиал государственного бюджетного учреждения «Федеральная кадастровая палата Росреестра» по Калининградской области.

4. Приказ вступает в силу со дня его официального опубликования.

Исполняющая обязанности министра



Л.Ф. Пильтихина

Приложение № 1
к приказу № 523
Министерства строительства
и жилищно-коммунального
хозяйства Калининградской
области
от 28 августа 2019 года

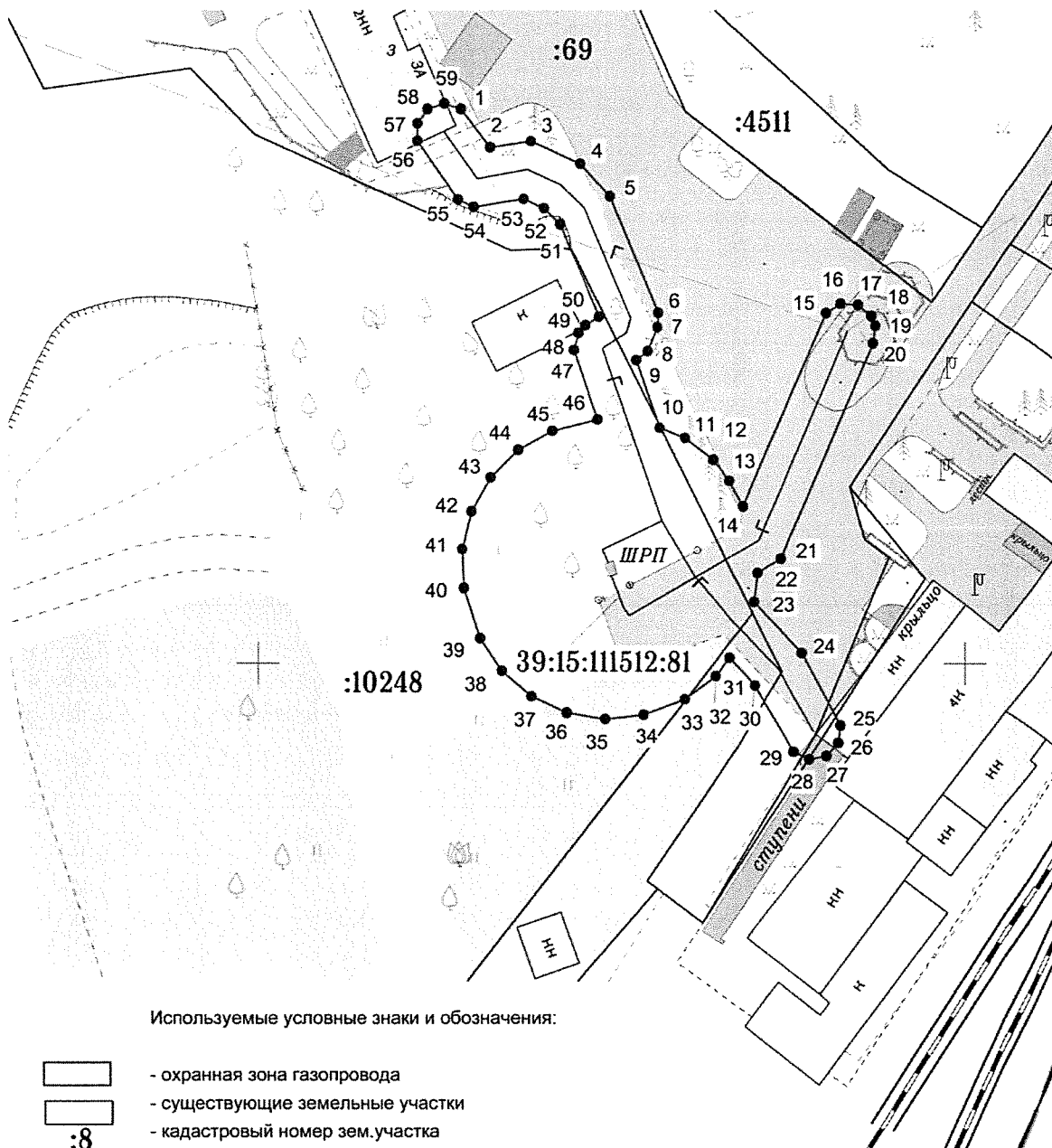
Сведения о характерных точках границ охранной зоны
газораспределительной сети: «Газопровод высокого и низкого давления.
Протяженность: 99 м», расположенной по адресу: Калининградская область,
г. Калининград, ул. Горная, 3.

Сведения о местоположении границ объекта					
1. Система координат Местная система координат МСК-39					
2. Сведения о характерных точках границ объекта					
Обозначение характерных точек границ	Координаты, м		Метод определения координат характерной точки	Средняя квадратическая погрешность характерной точки (Mt), м	Описание обозначения точки на местности (при наличии)
	X	Y			
1	2	3	4	5	6
1	354789.02	1188064.35	геодезический	0.10	-
2	354786.31	1188066.40	геодезический	0.10	-
3	354786.75	1188069.25	геодезический	0.10	-
4	354785.15	1188072.70	геодезический	0.10	-
5	354782.88	1188074.81	геодезический	0.10	-
6	354774.68	1188078.23	геодезический	0.10	-
7	354773.66	1188078.16	геодезический	0.10	-
8	354771.97	1188077.48	геодезический	0.10	-
9	354771.34	1188076.67	геодезический	0.10	-
10	354766.58	1188078.33	геодезический	0.10	-
11	354765.85	1188080.13	геодезический	0.10	-
12	354764.32	1188082.15	геодезический	0.10	-
13	354762.85	1188083.30	геодезический	0.10	-
14	354761.04	1188084.25	геодезический	0.10	-
15	354774.67	1188090.14	геодезический	0.10	-
16	354775.33	1188091.18	геодезический	0.10	-
17	354775.25	1188092.42	геодезический	0.10	-
18	354774.46	1188093.37	геодезический	0.10	-
19	354773.77	1188093.65	геодезический	0.10	-
20	354772.53	1188093.49	геодезический	0.10	-
21	354757.38	1188086.94	геодезический	0.10	-
22	354756.37	1188085.31	геодезический	0.10	-








23	354754.34	1188085.08	геодезический	0.10	-
24	354750.74	1188088.43	геодезический	0.10	-
25	354745.64	1188091.18	геодезический	0.10	-
26	354744.41	1188091.02	геодезический	0.10	-
27	354743.51	1188090.17	геодезический	0.10	-
28	354743.27	1188088.96	геодезический	0.10	-
29	354743.80	1188087.84	геодезический	0.10	-
30	354748.46	1188085.12	геодезический	0.10	-
31	354750.41	1188083.32	геодезический	0.10	-
32	354749.11	1188082.31	геодезический	0.10	-
33	354747.49	1188080.11	геодезический	0.10	-
34	354746.39	1188077.19	геодезический	0.10	-
35	354746.08	1188074.47	геодезический	0.10	-
36	354746.52	1188071.77	геодезический	0.10	-
37	354747.68	1188069.29	геодезический	0.10	-
38	354749.46	1188067.21	геодезический	0.10	-
39	354751.75	1188065.70	геодезический	0.10	-
40	354755.28	1188064.56	геодезический	0.10	-
41	354758.02	1188064.45	геодезический	0.10	-
42	354760.68	1188065.10	геодезический	0.10	-
43	354763.06	1188066.44	геодезический	0.10	-
44	354765.00	1188068.37	геодезический	0.10	-
45	354766.34	1188070.76	геодезический	0.10	-
46	354767.14	1188073.94	геодезический	0.10	-
47	354772.04	1188072.27	геодезический	0.10	-
48	354773.24	1188072.58	геодезический	0.10	-
49	354773.79	1188073.09	геодезический	0.10	-
50	354774.41	1188074.04	геодезический	0.10	-
51	354780.89	1188071.31	геодезический	0.10	-
52	354782.02	1188070.17	геодезический	0.10	-
53	354782.68	1188068.74	геодезический	0.10	-
54	354782.12	1188065.26	геодезический	0.10	-
55	354782.65	1188064.14	геодезический	0.10	-
56	354786.78	1188061.27	геодезический	0.10	-
57	354788.02	1188061.27	геодезический	0.10	-
58	354789.02	1188061.99	геодезический	0.10	-
59	354789.40	1188063.17	геодезический	0.10	-
1	354789.02	1188064.35	геодезический	0.10	-

Приложение № 2
 к приказу № 523
 Министерства строительства
 и жилищно-коммунального
 хозяйства Калининградской
 области
 от 28 августа 2019 года

Графическое описание местоположения границ охранной зоны
 газораспределительной сети: «Газопровод высокого и низкого давления.
 Протяженность: 99 м», расположенной по адресу: Калининградская область,
 г. Калининград, ул. Горная, 3.



Используемые условные знаки и обозначения:

-  - охранный зона газопровода
-  - существующие земельные участки
-  - кадастровый номер зем.участка
-  - граница сооружения
-  - кадастровый номер сооружения
-  - границы кадастрового квартала
-  - номер кадастрового квартала