

**МИНИСТЕРСТВО СТРОИТЕЛЬСТВА
И ЖИЛИЩНО-КОММУНАЛЬНОГО ХОЗЯЙСТВА
КАЛИНИНГРАДСКОЙ ОБЛАСТИ**

ПРИКАЗ

23 августа 2019 года № 535
г. Калининград

**Об утверждении границ охранных зон газораспределительных сетей
и наложении ограничений (обременений) на входящие
в них земельные участки**

В соответствии с Земельным Кодексом Российской Федерации, Правилами охраны газораспределительных сетей, утвержденными постановлением Правительства Российской Федерации от 20 ноября 2000 года № 878 «Об утверждении правил охраны газораспределительных сетей», Положением о Министерстве строительства и жилищно-коммунального хозяйства Калининградской области, утвержденным постановлением Правительства Калининградской области от 01 февраля 2017 года № 26, Административным регламентом предоставления государственной услуги «Утверждение границ охранных зон газораспределительных сетей и наложение ограничений (обременений) на входящие в них земельные участки», утвержденным приказом Министерства строительства и жилищно-коммунального хозяйства Калининградской области от 03 июля 2017 года № 176 (с учетом изменений), на основании заявления от 23 июля 2019 года № 20446 открытого акционерного общества по газификации и эксплуатации газового хозяйства «Калининградгазификация», п р и к а з ы в а ю:

1. Утвердить границы охранной зоны газораспределительной сети: «Газопровод по ул. Горького от ул. Б. Окружной до ул. Пятидорожной. Протяженность: 1589 м.», расположенной по адресу: Калининградская область, г. Калининград, ул. Горького, кадастровый (или условный) номер 39:15:000000:2763, в виде территории, ограниченной условными линиями, проходящими на расстоянии 2 м с каждой стороны газопровода, от оси дренажного кабеля и крайнего анодного заземлителя устройства электрохимической защиты стального газопровода от коррозии (СКЗ), по характерным точкам согласно приложению № 1 к настоящему приказу с графическим описанием местоположения согласно приложению № 2 к настоящему приказу.

2. Установить ограничения (обременения) прав на земельные участки, входящие в охранную зону газораспределительной сети, указанной в пункте 1 настоящего приказа, определив условия использования в соответствии

с пунктами 14-16 Правил охраны газораспределительных сетей, утвержденных постановлением Правительства Российской Федерации от 20 ноября 2000 года № 878 «Об утверждении правил охраны газораспределительных сетей».

3. Отделу газоснабжения и газификации департамента развития жилищно-коммунального хозяйства Министерства строительства и жилищно-коммунального хозяйства Калининградской области (Егорова И.И.) обеспечить:

1) публикацию настоящего приказа на официальном сайте Министерства строительства и жилищно-коммунального хозяйства Калининградской области в информационно-телекоммуникационной сети «Интернет»;

2) направление копии настоящего приказа в срок не превышающий 7 (семи) рабочих дней со дня вступления его в силу:

2.1) в орган местного самоуправления муниципального образования Калининградской области по месту нахождения охранной зоны объекта газораспределительной сети, указанной в пункте 1 настоящего приказа;

2.2) в филиал государственного бюджетного учреждения «Федеральная кадастровая палата Росреестра» по Калининградской области.

4. Признать утратившим силу приказ Министерства жилищно-коммунального хозяйства и топливно-энергетического комплекса Калининградской области от 10 июля 2014 года № 130 «Об утверждении охранной зоны газораспределительной сети и наложении ограничений (обременений) на входящие в нее земельные участки».

5. Приказ вступает в силу со дня его официального опубликования.

Исполняющая обязанности министра



Л.Ф. Пильтихина

Приложение № 1
к приказу № 535
Министерства строительства
и жилищно-коммунального
хозяйства Калининградской
области
от 23 августа 2019 года

Сведения о характерных точках границ охранной зоны
газораспределительной сети: «Газопровод по ул. Горького от
ул. Б. Окружной до ул. Пятидорожной. Протяженность: 1589 м.»,
расположенной по адресу: Калининградская область, г. Калининград,
ул. Горького.

Сведения о местоположении измененных (уточненных) границ объекта							
1. Система координат Местная система координат МСК-39							
2. Сведения о характерных точках границ объекта							
Обозначение характерных точек границ	Существующие координаты, м		Измененные (уточненные) координаты, м		Метод определения координат характерной точки	Средняя квадратическая погрешность положения характерной точки (Mt), м	Описание обозначения точки на местности (при наличии)
	X	Y	X	Y			
1	2	3	4	5	6	7	8
1	-	-	358045.16	1189091.54	Геодезический	0.10	-
2	-	-	358053.42	1189087.68	Геодезический	0.10	-
3	-	-	358102.37	1189064.34	Геодезический	0.10	-
4	-	-	358126.60	1189053.39	Геодезический	0.10	-
5	-	-	358139.94	1189047.97	Геодезический	0.10	-
6	-	-	358172.82	1189031.94	Геодезический	0.10	-
7	-	-	358189.94	1189022.17	Геодезический	0.10	-
8	-	-	358222.41	1189003.86	Геодезический	0.10	-
9	-	-	358257.61	1188984.25	Геодезический	0.10	-
10	-	-	358282.04	1188974.32	Геодезический	0.10	-
11	-	-	358300.21	1188970.18	Геодезический	0.10	-
12	-	-	358341.04	1188963.82	Геодезический	0.10	-

13	-	-	358372.63	1188964.24	Геодезический	0.10	-
14	-	-	358414.65	1188977.08	Геодезический	0.10	-
15	-	-	358429.50	1188981.46	Геодезический	0.10	-
16	-	-	358445.17	1188985.95	Геодезический	0.10	-
17	-	-	358461.97	1188989.91	Геодезический	0.10	-
18	-	-	358471.74	1188992.33	Геодезический	0.10	-
19	-	-	358483.22	1188993.81	Геодезический	0.10	-
20	-	-	358508.08	1188996.54	Геодезический	0.10	-
21	-	-	358524.77	1188997.17	Геодезический	0.10	-
22	-	-	358553.64	1188997.36	Геодезический	0.10	-
23	-	-	358574.33	1188997.27	Геодезический	0.10	-
24	-	-	358599.04	1188995.48	Геодезический	0.10	-
25	-	-	358614.81	1188994.42	Геодезический	0.10	-
26	-	-	358634.85	1188992.75	Геодезический	0.10	-
27	-	-	358662.34	1188990.89	Геодезический	0.10	-
28	-	-	358682.95	1188990.09	Геодезический	0.10	-
29	-	-	358711.94	1188987.06	Геодезический	0.10	-
30	-	-	358731.90	1188985.46	Геодезический	0.10	-
31	-	-	358803.59	1188980.33	Геодезический	0.10	-
32	-	-	358846.30	1188978.29	Геодезический	0.10	-
33	-	-	358943.13	1188970.24	Геодезический	0.10	-
34	-	-	359000.21	1188965.72	Геодезический	0.10	-
35	-	-	359012.87	1188964.83	Геодезический	0.10	-
36	-	-	359039.37	1188970.99	Геодезический	0.10	-
37	-	-	359053.01	1188969.72	Геодезический	0.10	-
38	-	-	359071.59	1188968.48	Геодезический	0.10	-
39	-	-	359070.91	1188966.25	Геодезический	0.10	-
40	-	-	359068.69	1188961.02	Геодезический	0.10	-
41	-	-	359059.78	1188949.81	Геодезический	0.10	-

42	-	-	359057.25	1188944.31	Геодезический	0.10	-
43	-	-	359056.79	1188942.18	Геодезический	0.10	-
44	-	-	359057.07	1188940.02	Геодезический	0.10	-
45	-	-	359059.45	1188936.04	Геодезический	0.10	-
46	-	-	359075.71	1188904.59	Геодезический	0.10	-
47	-	-	359098.44	1188859.37	Геодезический	0.10	-
48	-	-	359110.26	1188837.99	Геодезический	0.10	-
49	-	-	359121.04	1188818.06	Геодезический	0.10	-
50	-	-	359120.62	1188817.10	Геодезический	0.10	-
51	-	-	359120.80	1188815.64	Геодезический	0.10	-
52	-	-	359121.94	1188813.64	Геодезический	0.10	-
53	-	-	359112.31	1188808.65	Геодезический	0.10	-
54	-	-	359110.98	1188809.27	Геодезический	0.10	-
55	-	-	359109.58	1188808.82	Геодезический	0.10	-
56	-	-	359105.19	1188805.20	Геодезический	0.10	-
57	-	-	359104.48	1188803.91	Геодезический	0.10	-
58	-	-	359104.80	1188802.52	Геодезический	0.10	-
59	-	-	359105.94	1188801.58	Геодезический	0.10	-
60	-	-	359107.60	1188801.70	Геодезический	0.10	-
61	-	-	359124.04	1188810.22	Геодезический	0.10	-
62	-	-	359143.75	1188772.93	Геодезический	0.10	-
63	-	-	359163.74	1188738.14	Геодезический	0.10	-
64	-	-	359165.15	1188736.71	Геодезический	0.10	-
65	-	-	359166.53	1188735.83	Геодезический	0.10	-
66	-	-	359168.66	1188735.23	Геодезический	0.10	-
67	-	-	359175.88	1188734.03	Геодезический	0.10	-
68	-	-	359177.28	1188734.32	Геодезический	0.10	-
69	-	-	359178.14	1188735.51	Геодезический	0.10	-
70	-	-	359177.96	1188736.97	Геодезический	0.10	-

71	-	-	359176.58	1188737.97	Геодезический	0.10	-
72	-	-	359169.63	1188739.11	Геодезический	0.10	-
73	-	-	359168.14	1188739.60	Геодезический	0.10	-
74	-	-	359166.96	1188740.55	Геодезический	0.10	-
75	-	-	359147.25	1188774.88	Геодезический	0.10	-
76	-	-	359128.23	1188810.75	Геодезический	0.10	-
77	-	-	359129.45	1188813.35	Геодезический	0.10	-
78	-	-	359128.67	1188815.84	Геодезический	0.10	-
79	-	-	359126.53	1188816.02	Геодезический	0.10	-
80	-	-	359125.49	1188815.48	Геодезический	0.10	-
81	-	-	359124.82	1188816.68	Геодезический	0.10	-
82	-	-	359125.23	1188818.61	Геодезический	0.10	-
83	-	-	359113.73	1188839.97	Геодезический	0.10	-
84	-	-	359101.95	1188861.30	Геодезический	0.10	-
85	-	-	359079.21	1188906.54	Геодезический	0.10	-
86	-	-	359062.95	1188937.98	Геодезический	0.10	-
87	-	-	359060.86	1188941.47	Геодезический	0.10	-
88	-	-	359061.04	1188942.98	Геодезический	0.10	-
89	-	-	359063.12	1188947.58	Геодезический	0.10	-
90	-	-	359072.18	1188959.03	Геодезический	0.10	-
91	-	-	359074.65	1188964.82	Геодезический	0.10	-
92	-	-	359075.69	1188968.20	Геодезический	0.10	-
93	-	-	359089.23	1188967.29	Геодезический	0.10	-
94	-	-	359109.64	1188966.06	Геодезический	0.10	-
95	-	-	359173.98	1188961.65	Геодезический	0.10	-
96	-	-	359197.86	1188959.73	Геодезический	0.10	-
97	-	-	359274.15	1188954.89	Геодезический	0.10	-
98	-	-	359295.62	1188953.44	Геодезический	0.10	-
99	-	-	359317.22	1188951.30	Геодезический	0.10	-

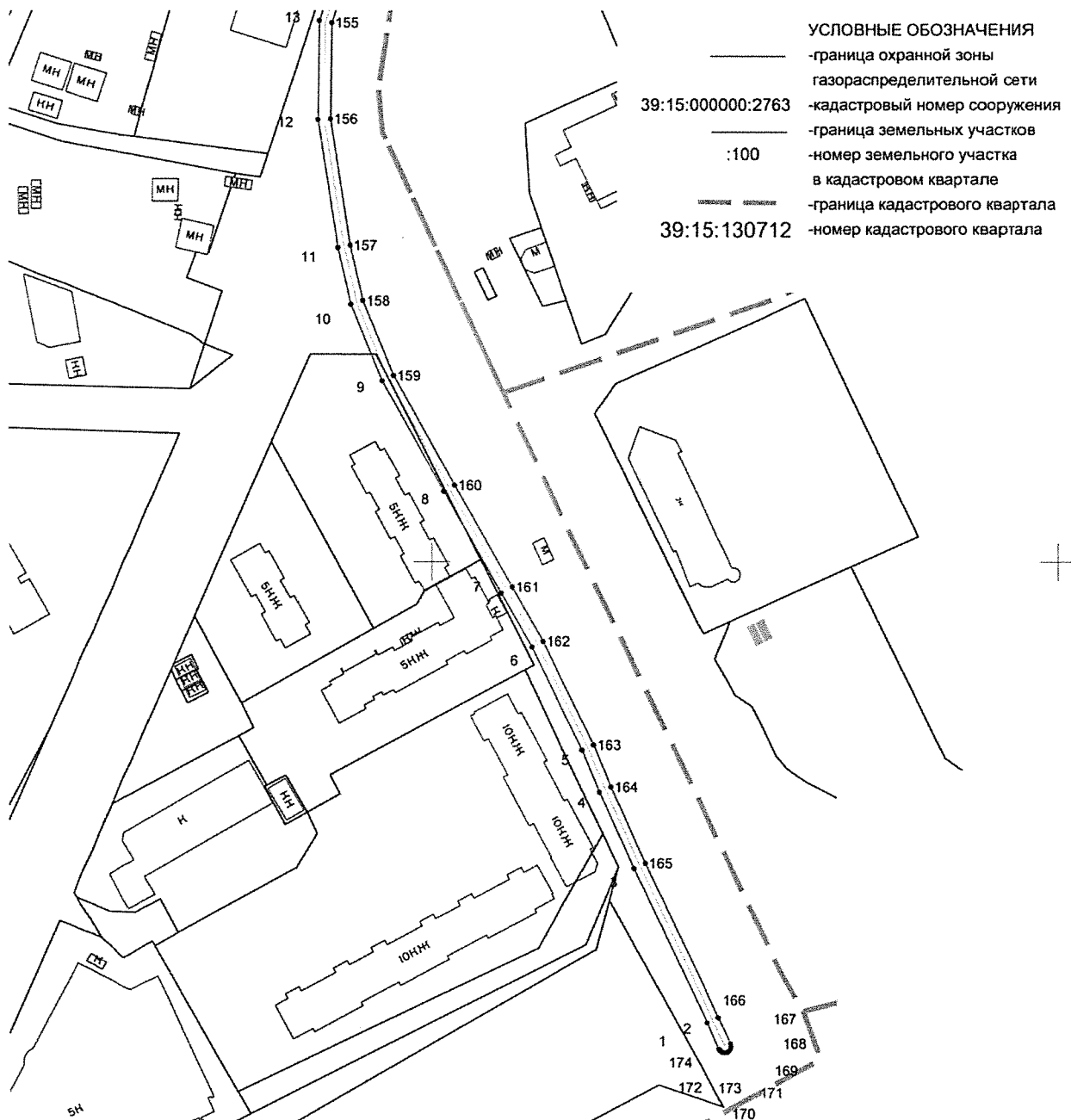
100	-	-	359346.64	1188947.58	Геодезический	0.10	-
101	-	-	359376.30	1188942.68	Геодезический	0.10	-
102	-	-	359400.13	1188939.09	Геодезический	0.10	-
103	-	-	359430.21	1188935.43	Геодезический	0.10	-
104	-	-	359485.19	1188929.72	Геодезический	0.10	-
105	-	-	359506.46	1188926.74	Геодезический	0.10	-
106	-	-	359535.12	1188922.94	Геодезический	0.10	-
107	-	-	359579.24	1188917.45	Геодезический	0.10	-
108	-	-	359580.65	1188917.91	Геодезический	0.10	-
109	-	-	359581.36	1188919.20	Геодезический	0.10	-
110	-	-	359580.99	1188920.63	Геодезический	0.10	-
111	-	-	359579.75	1188921.42	Геодезический	0.10	-
112	-	-	359535.62	1188926.90	Геодезический	0.10	-
113	-	-	359506.99	1188930.70	Геодезический	0.10	-
114	-	-	359485.71	1188933.69	Геодезический	0.10	-
115	-	-	359485.55	1188933.71	Геодезический	0.10	-
116	-	-	359430.55	1188939.42	Геодезический	0.10	-
117	-	-	359400.70	1188943.05	Геодезический	0.10	-
118	-	-	359376.94	1188946.63	Геодезический	0.10	-
119	-	-	359347.26	1188951.53	Геодезический	0.10	-
120	-	-	359317.57	1188955.29	Геодезический	0.10	-
121	-	-	359295.87	1188957.44	Геодезический	0.10	-
122	-	-	359274.34	1188958.89	Геодезический	0.10	-
123	-	-	359198.09	1188963.73	Геодезический	0.10	-
124	-	-	359174.18	1188965.65	Геодезический	0.10	-
125	-	-	359109.83	1188970.06	Геодезический	0.10	-
126	-	-	359089.42	1188971.29	Геодезический	0.10	-
127	-	-	359076.89	1188972.13	Геодезический	0.10	-
128	-	-	359075.95	1188973.06	Геодезический	0.10	-

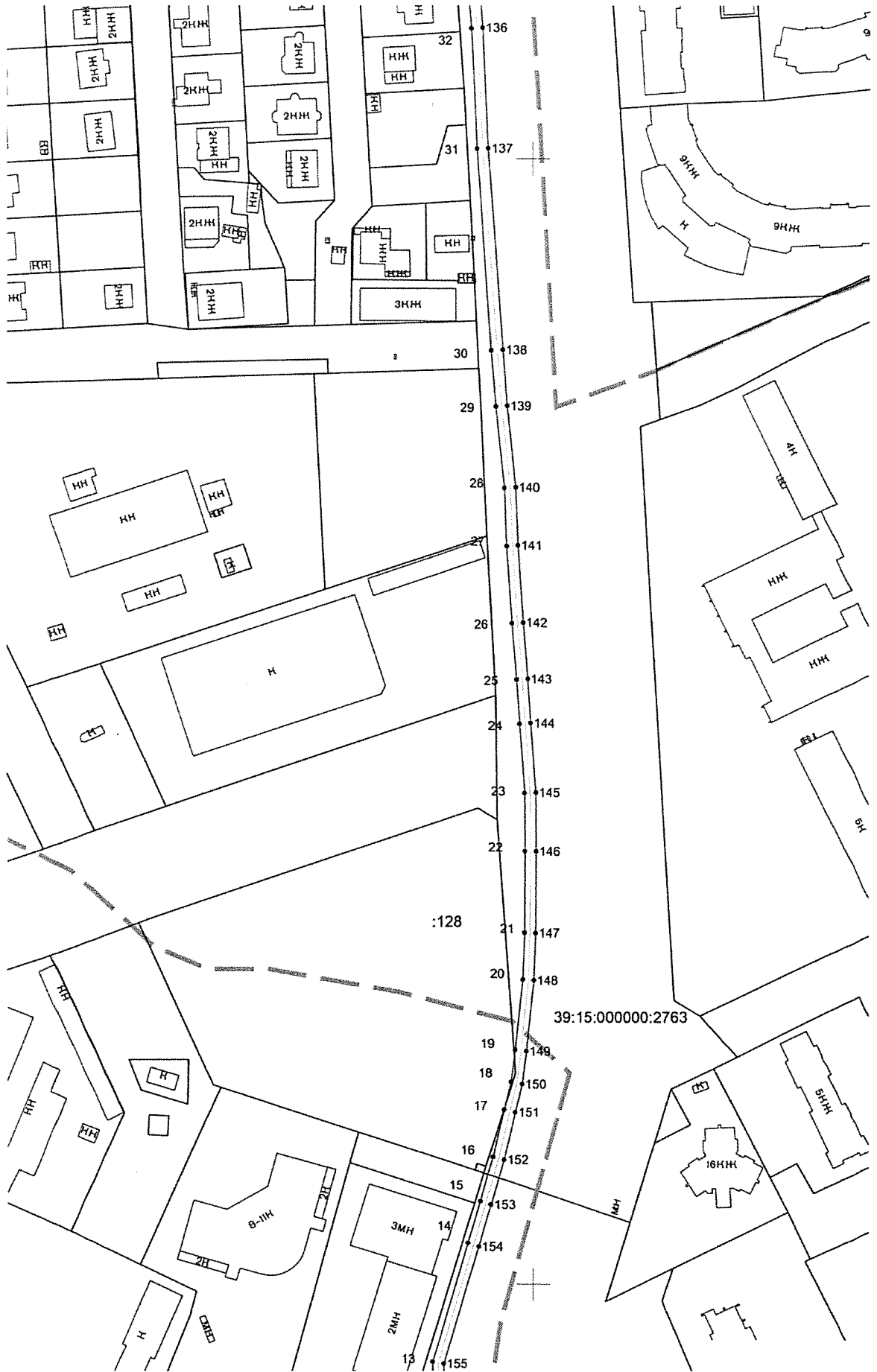
129	-	-	359074.47	1188973.16	Геодезический	0.10	-
130	-	-	359073.36	1188972.37	Геодезический	0.10	-
131	-	-	359053.25	1188973.72	Геодезический	0.10	-
132	-	-	359039.10	1188975.01	Геодезический	0.10	-
133	-	-	359012.58	1188968.85	Геодезический	0.10	-
134	-	-	359000.41	1188969.72	Геодезический	0.10	-
135	-	-	358943.34	1188974.24	Геодезический	0.10	-
136	-	-	358846.54	1188982.29	Геодезический	0.10	-
137	-	-	358803.82	1188984.33	Геодезический	0.10	-
138	-	-	358732.10	1188989.46	Геодезический	0.10	-
139	-	-	358712.16	1188991.06	Геодезический	0.10	-
140	-	-	358683.20	1188994.09	Геодезический	0.10	-
141	-	-	358662.57	1188994.89	Геодезический	0.10	-
142	-	-	358635.06	1188996.75	Геодезический	0.10	-
143	-	-	358615.02	1188998.42	Геодезический	0.10	-
144	-	-	358599.24	1188999.48	Геодезический	0.10	-
145	-	-	358574.54	1189001.27	Геодезический	0.10	-
146	-	-	358553.63	1189001.36	Геодезический	0.10	-
147	-	-	358524.60	1189001.17	Геодезический	0.10	-
148	-	-	358507.80	1189000.54	Геодезический	0.10	-
149	-	-	358482.72	1188997.78	Геодезический	0.10	-
150	-	-	358470.99	1188996.27	Геодезический	0.10	-
151	-	-	358461.02	1188993.79	Геодезический	0.10	-
152	-	-	358444.20	1188989.84	Геодезический	0.10	-
153	-	-	358428.24	1188985.26	Геодезический	0.10	-
154	-	-	358413.38	1188980.88	Геодезический	0.10	-
155	-	-	358371.94	1188968.21	Геодезический	0.10	-
156	-	-	358341.31	1188967.82	Геодезический	0.10	-
157	-	-	358300.96	1188974.12	Геодезический	0.10	-

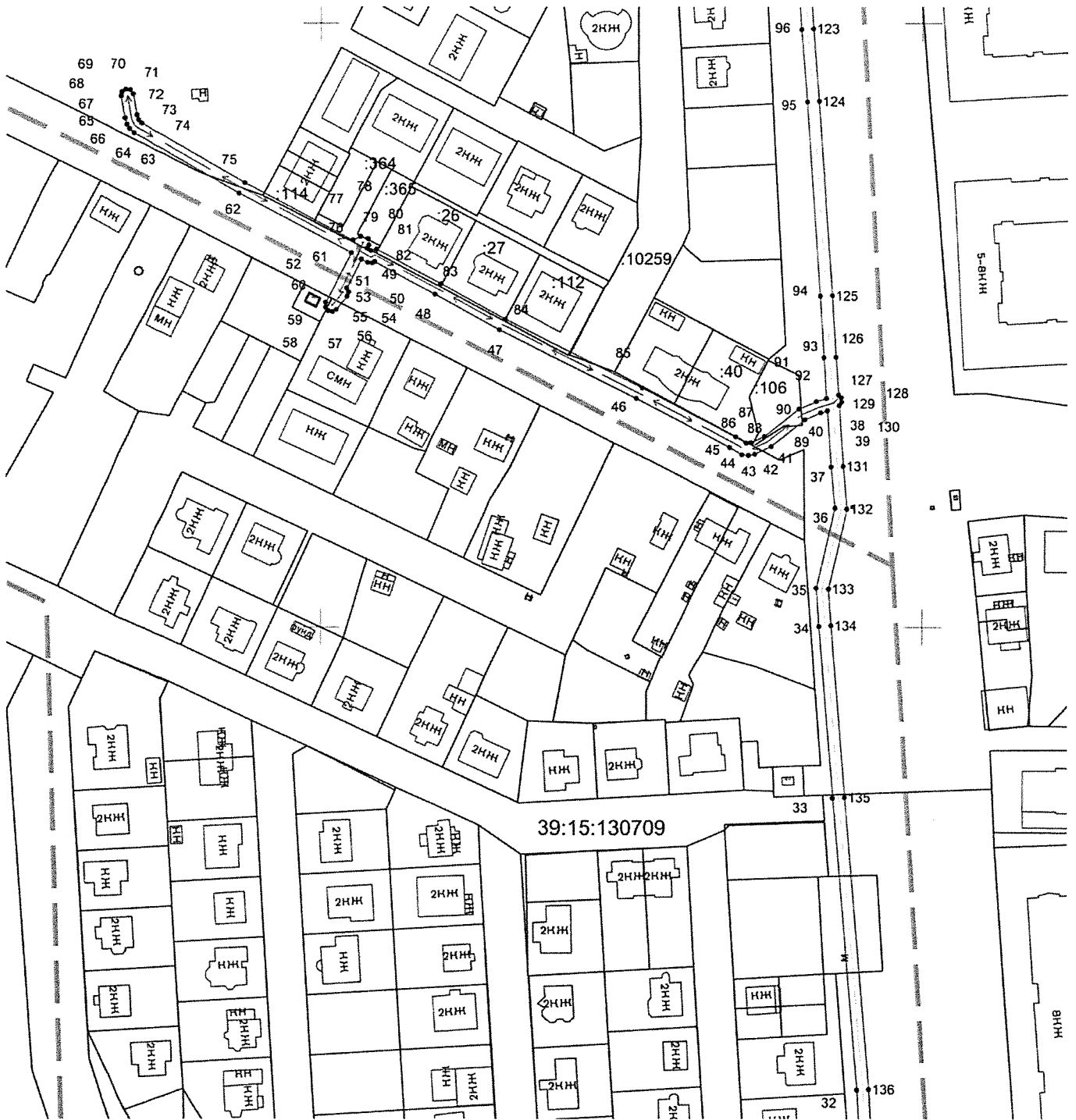
158	-	-	358283.26	1188978.13	Геодезический	0.10	-
159	-	-	358259.33	1188987.87	Геодезический	0.10	-
160	-	-	358224.36	1189007.35	Геодезический	0.10	-
161	-	-	358191.91	1189025.65	Геодезический	0.10	-
162	-	-	358174.61	1189035.52	Геодезический	0.10	-
163	-	-	358141.61	1189051.61	Геодезический	0.10	-
164	-	-	358128.24	1189057.04	Геодезический	0.10	-
165	-	-	358104.05	1189067.97	Геодезический	0.10	-
166	-	-	358055.07	1189091.32	Геодезический	0.10	-
167	-	-	358046.86	1189095.16	Геодезический	0.10	-
168	-	-	358045.88	1189095.35	Геодезический	0.10	-
169	-	-	358045.16	1189095.16	Геодезический	0.10	-
170	-	-	358044.55	1189094.72	Геодезический	0.10	-
171	-	-	358044.15	1189094.09	Геодезический	0.10	-
172	-	-	358044.01	1189093.35	Геодезический	0.10	-
173	-	-	358044.15	1189092.61	Геодезический	0.10	-
174	-	-	358044.55	1189091.98	Геодезический	0.10	-
1	-	-	358045.16	1189091.54	Геодезический	0.10	-

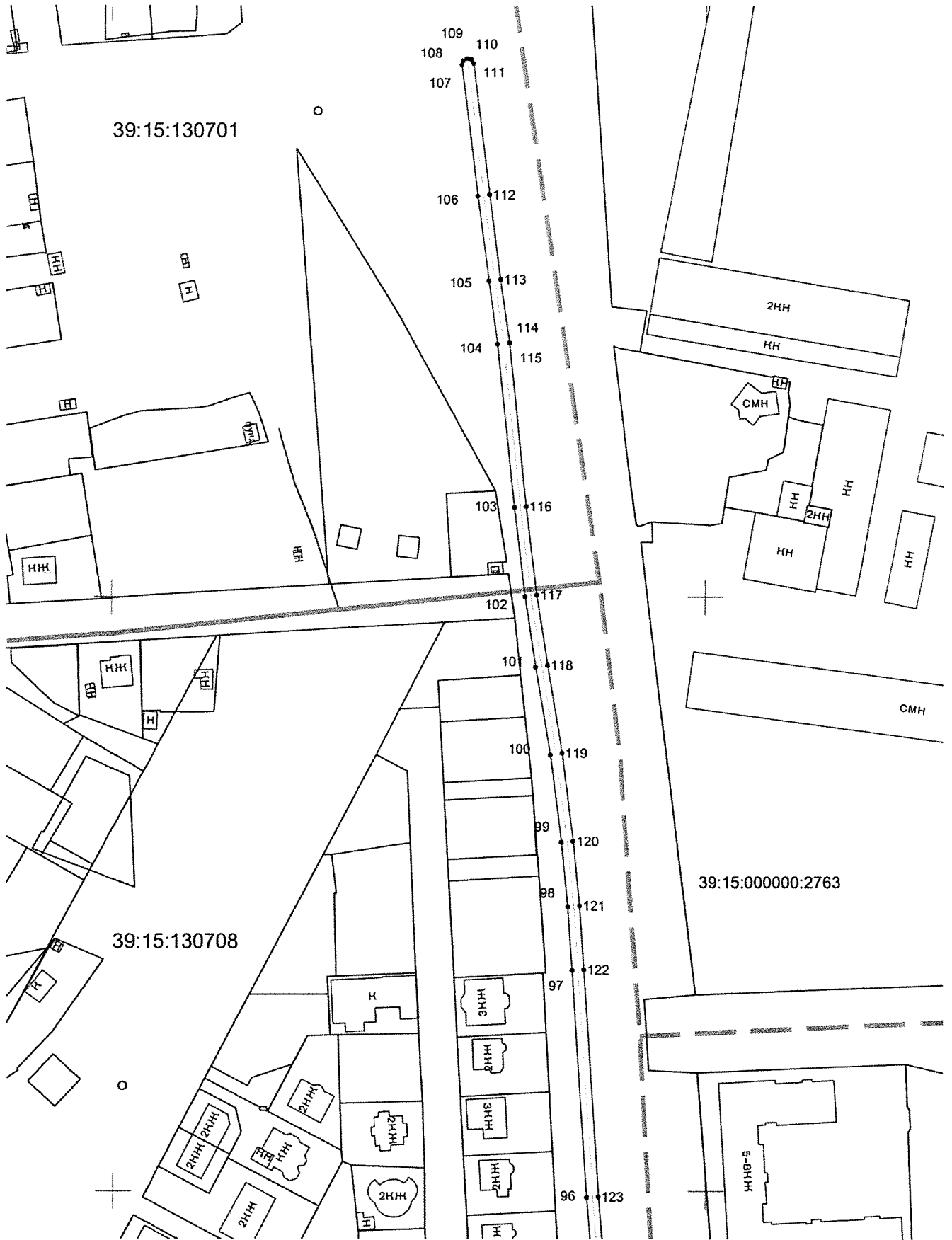
Приложение № 2
 к приказу № 535
 Министерства строительства
 и жилищно-коммунального
 хозяйства Калининградской
 области
 от 28 августа 2019 года

Графическое описание местоположения границ охранной зоны газораспределительной сети: «Газопровод по ул. Горького от ул. Б. Окружной до ул. Пятидорожной. Протяженность: 1589 м.», расположенной по адресу: Калининградская область, г. Калининград, ул. Горького.









39:15:130701

39:15:130708

39:15:000000:2763

109
110
111
108
107
106
112
105
113
104
114
115
103
116
102
117
101
118
100
119
99
120
98
121
97
122
96
123

HH-5

2HH

HH

CMH

HH

HH

2HH

HH

HH

CMH

HH

HH

HH

H

H

3HH

2HH

3HH

3HH

H

2HH

2HH

2HH/2HH

2HH

2HH

HH

HH

HH

H

H

H

HH

HH

H

H

H

H

O

O

+

+
