

**МИНИСТЕРСТВО СТРОИТЕЛЬСТВА
И ЖИЛИЩНО-КОММУНАЛЬНОГО ХОЗЯЙСТВА
КАЛИНИНГРАДСКОЙ ОБЛАСТИ**

ПРИКАЗ

17 июля 2019 года № *445*
г. Калининград

**Об утверждении границ охранных зон газораспределительных сетей
и наложении ограничений (обременений) на входящие
в них земельные участки**

В соответствии с Земельным Кодексом Российской Федерации, Правилами охраны газораспределительных сетей, утвержденными постановлением Правительства Российской Федерации от 20 ноября 2000 года № 878 «Об утверждении правил охраны газораспределительных сетей», Положением о Министерстве строительства и жилищно-коммунального хозяйства Калининградской области, утвержденным постановлением Правительства Калининградской области от 01 февраля 2017 года № 26, Административным регламентом предоставления государственной услуги «Утверждение границ охранных зон газораспределительных сетей и наложение ограничений (обременений) на входящие в них земельные участки», утвержденным приказом Министерства строительства жилищно-коммунального хозяйства Калининградской области от 03 июля 2017 года № 176 (с учетом изменений), на основании заявления от 11 июня 2019 года № 15993 открытого акционерного общества по газификации и эксплуатации газового хозяйства «Калининградгазификация», п р и к а з ы в а ю:

1. Утвердить границы охранной зоны газораспределительной сети: «Газопровод среднего давления. Протяженность: 27 м», расположенной по адресу: Калининградская область, Гурьевский район, п. Дорожный, ул. Южная, 1, кадастровый (или условный) номер 39:03:041001:634, в виде территории, ограниченной условными линиями, проходящими на расстоянии 2 м с каждой стороны газопровода, по характерным точкам согласно приложению № 1 к настоящему приказу, с графическим описанием местоположения согласно приложению № 2 к настоящему приказу.

2. Установить ограничения (обременения) прав на земельные участки, входящие в охранную зону газораспределительной сети, указанной в пункте 1 настоящего приказа, определив условия использования в соответствии с пунктами 14-16 Правил охраны газораспределительных сетей, утвержденных постановлением Правительства Российской Федерации от

20 ноября 2000 года № 878 «Об утверждении правил охраны газораспределительных сетей».

3. Отделу газоснабжения и газификации департамента развития жилищно-коммунального хозяйства Министерства строительства и жилищно-коммунального хозяйства Калининградской области (Егорова И.И.) обеспечить:

1) публикацию настоящего приказа на официальном сайте Министерства строительства и жилищно-коммунального хозяйства Калининградской области в информационно-телекоммуникационной сети «Интернет»;


2) направление копии настоящего приказа в срок не превышающий 7 (семи) рабочих дней со дня вступления его в силу:

2.1) в орган местного самоуправления муниципального образования Калининградской области по месту нахождения охранной зоны объекта газораспределительной сети, указанной в пункте 1 настоящего приказа;

2.2) в филиал государственного бюджетного учреждения «Федеральная кадастровая палата Росреестра» по Калининградской области.

4. Приказ вступает в силу с даты официального опубликования.

Министр



С.В. Черномаз

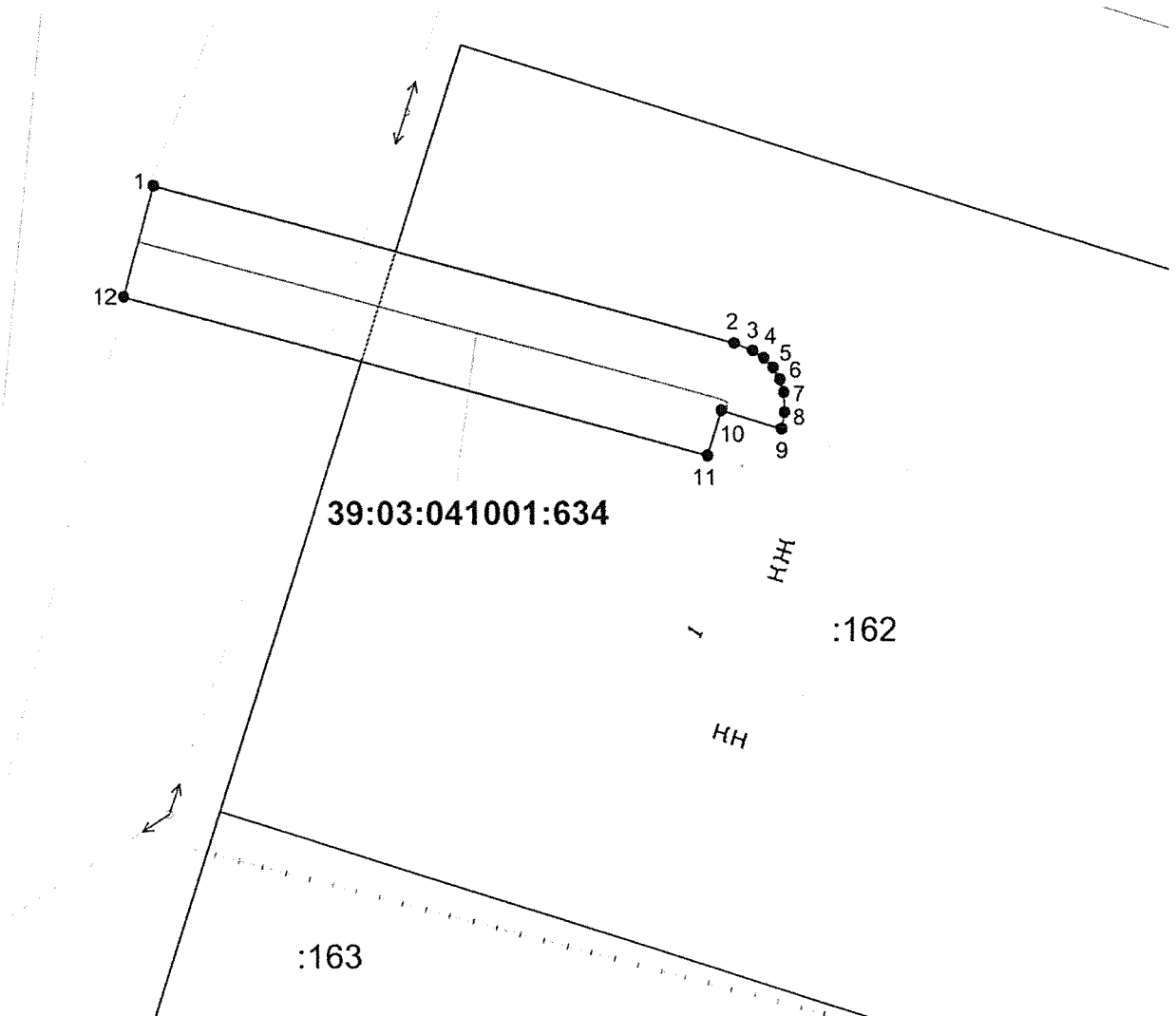
Приложение № 1
к приказу № 445
Министерства строительства
и жилищно-коммунального
хозяйства Калининградской
области
от 18 июля 2019 года



Сведения о характерных точках границ охранной зоны
газораспределительной сети: «Газопровод среднего давления.
Протяженность: 27 м», расположенной по адресу: Калининградская область,
Гурьевский район, п. Дорожный, ул. Южная, 1.

| Сведения о местоположении границ объекта | | | | | |
|---|---------------|------------|---|--|--|
| 1. Система координат Местная система координат МСК-39 | | | | | |
| 2. Сведения о характерных точках границ объекта | | | | | |
| Обозначение характерных точек границ | Координаты, м | | Метод определения координат характерной точки | Средняя квадратическая погрешность характерной точки (Mt), м | Описание обозначения точки на местности (при наличии) |
| | X | Y | | | |
| 1 | 2 | 3 | 4 | 5 | 6 |
| 1 | 364583.11 | 1190496.92 | Геодезический | 0.10 | - |
| 2 | 364577.22 | 1190518.52 | Геодезический | 0.10 | - |
| 3 | 364576.94 | 1190519.23 | Геодезический | 0.10 | - |
| 4 | 364576.67 | 1190519.64 | Геодезический | 0.10 | - |
| 5 | 364576.31 | 1190519.99 | Геодезический | 0.10 | - |
| 6 | 364575.87 | 1190520.24 | Геодезический | 0.10 | - |
| 7 | 364575.39 | 1190520.38 | Геодезический | 0.10 | - |
| 8 | 364574.64 | 1190520.41 | Геодезический | 0.10 | - |
| 9 | 364574.02 | 1190520.30 | Геодезический | 0.10 | - |
| 10 | 364574.70 | 1190518.03 | Геодезический | 0.10 | - |
| 11 | 364573.01 | 1190517.51 | Геодезический | 0.10 | - |
| 12 | 364578.96 | 1190495.79 | Геодезический | 0.10 | - |
| 1 | 364583.11 | 1190496.92 | Геодезический | 0.10 | - |

Приложение № 2
к приказу № 445
Министерства строительства
и жилищно-коммунального
хозяйства Калининградской
области
от 17 июля 2019 года

Графическое описание местоположения границ охранной зоны
газораспределительной сети: «Газопровод среднего давления.
Протяженность: 27 м», расположенной по адресу: Калининградская область,
Гурьевский район, п. Дорожный, ул. Южная, 1.



- Используемые условные знаки и обозначения:
-  - граница охранной зоны
 - 39:03:041001:634 - кадастровый номер сооружения
 -  - граница земельных участков
 - :0 - номер земельного участка в кад. квартале
 - 39:03:041001 - номер кадастрового квартала