

**МИНИСТЕРСТВО СТРОИТЕЛЬСТВА
И ЖИЛИЩНО-КОММУНАЛЬНОГО ХОЗЯЙСТВА
КАЛИНИНГРАДСКОЙ ОБЛАСТИ**

ПРИКАЗ

17 июля 2019 года № *434*
г. Калининград

**Об утверждении границ охранных зон газораспределительных сетей
и наложении ограничений (обременений) на входящие
в них земельные участки**

В соответствии с Земельным Кодексом Российской Федерации, Правилами охраны газораспределительных сетей, утвержденными постановлением Правительства Российской Федерации от 20 ноября 2000 года № 878 «Об утверждении правил охраны газораспределительных сетей», Положением о Министерстве строительства и жилищно-коммунального хозяйства Калининградской области, утвержденным постановлением Правительства Калининградской области от 01 февраля 2017 года № 26, Административным регламентом предоставления государственной услуги «Утверждение границ охранных зон газораспределительных сетей и наложение ограничений (обременений) на входящие в них земельные участки», утвержденным приказом Министерства строительства жилищно-коммунального хозяйства Калининградской области от 03 июля 2017 года № 176 (с учетом изменений), на основании заявления от 11 июня 2019 года № 15977 открытого акционерного общества по газификации и эксплуатации газового хозяйства «Калининградгазификация», п р и к а з ы в а ю:

1. Утвердить границы охранной зоны газораспределительной сети: «Газопровод высокого давления п. Зеленое от АГРС до п. Славинск (2 этап). Протяженность: 9503 м», расположенной по адресу: Калининградская область, Полесский р-н, п. Зеленое – Гвардейский р-н, п. Славинск, кадастровый (или условный) номер 39:00:000000:652, в виде территории, ограниченной условными линиями, проходящими на расстоянии 2 м с каждой стороны газопровода, по характерным точкам согласно приложению № 1 к настоящему приказу, с графическим описанием местоположения согласно приложению № 2 к настоящему приказу.

2. Установить ограничения (обременения) прав на земельные участки, входящие в охранную зону газораспределительной сети, указанной в пункте 1 настоящего приказа, определив условия использования в соответствии с пунктами 14-16 Правил охраны газораспределительных сетей, утвержденных постановлением Правительства Российской Федерации от

20 ноября 2000 года № 878 «Об утверждении правил охраны газораспределительных сетей».

3. Отделу газоснабжения и газификации департамента развития жилищно-коммунального хозяйства Министерства строительства и жилищно-коммунального хозяйства Калининградской области (Егорова И.И.) обеспечить:

1) публикацию настоящего приказа на официальном сайте Министерства строительства и жилищно-коммунального хозяйства Калининградской области в информационно-телекоммуникационной сети «Интернет»;

2) направление копии настоящего приказа в срок не превышающий 7 (семи) рабочих дней со дня вступления его в силу:

2.1) в орган местного самоуправления муниципального образования Калининградской области по месту нахождения охранной зоны объекта газораспределительной сети, указанной в пункте 1 настоящего приказа;

2.2) в филиал государственного бюджетного учреждения «Федеральная кадастровая палата Росреестра» по Калининградской области.

4. Приказ вступает в силу с даты официального опубликования.

Министр



С.В. Черномаз

Приложение № 1
к приказу № 434
Министерства строительства
и жилищно-коммунального
хозяйства Калининградской
области
от 17 июля 2019 года

Сведения о характерных точках границ охранной зоны газораспределительной сети: «Газопровод высокого давления п. Зеленое от АГРС до п. Славинск (2 этап). Протяженность: 9503 м», расположенной по адресу: Калининградская область, Полесский р-н, п. Зеленое – Гвардейский р-н, п. Славинск.

Сведения о местоположении границ объекта					
1. Система координат Местная система координат МСК-39					
2. Сведения о характерных точках границ объекта					
Обозначение характерных точек границ	Координаты, м		Метод определения координат характерной точки	Средняя квадратическая погрешность характерной точки (Mt), м	Описание обозначения точки на местности (при наличии)
	X	Y			
1	2	3	4	5	6
1	366135.42	1227529.27	Геодезический	0.10	-
2	366135.34	1227530.51	Геодезический	0.10	-
3	366134.55	1227531.46	Геодезический	0.10	-
4	366133.35	1227531.77	Геодезический	0.10	-
5	366132.20	1227531.31	Геодезический	0.10	-
6	366128.61	1227525.89	Геодезический	0.10	-
7	365996.08	1227611.97	Геодезический	0.10	-
8	365995.39	1227612.25	Геодезический	0.10	-
9	365994.39	1227612.18	Геодезический	0.10	-
10	365875.85	1227543.27	Геодезический	0.10	-
11	365806.63	1227507.31	Геодезический	0.10	-
12	365757.32	1227481.12	Геодезический	0.10	-
13	365753.98	1227478.70	Геодезический	0.10	-
14	365751.20	1227474.63	Геодезический	0.10	-
15	365724.88	1227438.84	Геодезический	0.10	-
16	365680.44	1227361.56	Геодезический	0.10	-
17	365666.69	1227369.18	Геодезический	0.10	-
18	365665.46	1227369.34	Геодезический	0.10	-
19	365664.38	1227368.74	Геодезический	0.10	-
20	365608.15	1227269.93	Геодезический	0.10	-
21	365562.43	1227190.27	Геодезический	0.10	-

22	365446.50	1226979.60	Геодезический	0.10	-
23	365409.91	1226910.55	Геодезический	0.10	-
24	365396.22	1226891.36	Геодезический	0.10	-
25	365394.52	1226890.09	Геодезический	0.10	-
26	365282.66	1226843.18	Геодезический	0.10	-
27	365203.37	1226747.85	Геодезический	0.10	-
28	365195.33	1226737.32	Геодезический	0.10	-
29	365153.83	1226687.43	Геодезический	0.10	-
30	365106.99	1226629.59	Геодезический	0.10	-
31	365055.22	1226569.35	Геодезический	0.10	-
32	365007.53	1226512.61	Геодезический	0.10	-
33	364951.04	1226443.33	Геодезический	0.10	-
34	364902.37	1226382.41	Геодезический	0.10	-
35	364857.58	1226327.66	Геодезический	0.10	-
36	364792.30	1226250.23	Геодезический	0.10	-
37	364748.27	1226214.69	Геодезический	0.10	-
38	364704.02	1226172.92	Геодезический	0.10	-
39	364665.53	1226121.14	Геодезический	0.10	-
40	364631.57	1226061.29	Геодезический	0.10	-
41	364597.55	1226002.24	Геодезический	0.10	-
42	364586.67	1225970.72	Геодезический	0.10	-
43	364562.35	1225894.04	Геодезический	0.10	-
44	364522.81	1225904.31	Геодезический	0.10	-
45	364521.58	1225904.15	Геодезический	0.10	-
46	364520.68	1225903.30	Геодезический	0.10	-
47	364507.52	1225851.03	Геодезический	0.10	-
48	364486.44	1225805.71	Геодезический	0.10	-
49	364431.48	1225700.80	Геодезический	0.10	-
50	364427.41	1225693.48	Геодезический	0.10	-
51	364364.11	1225602.83	Геодезический	0.10	-
52	364320.41	1225538.51	Геодезический	0.10	-
53	364286.74	1225491.50	Геодезический	0.10	-
54	364206.36	1225455.06	Геодезический	0.10	-
55	364158.25	1225433.50	Геодезический	0.10	-
56	364102.98	1225405.40	Геодезический	0.10	-
57	364046.51	1225404.23	Геодезический	0.10	-
58	363980.76	1225403.96	Геодезический	0.10	-
59	363907.45	1225402.15	Геодезический	0.10	-
60	363863.75	1225402.14	Геодезический	0.10	-
61	363816.73	1225401.21	Геодезический	0.10	-
62	363771.91	1225401.21	Геодезический	0.10	-
63	363691.68	1225405.29	Геодезический	0.10	-
64	363611.46	1225406.75	Геодезический	0.10	-
65	363511.90	1225405.80	Геодезический	0.10	-
66	363452.13	1225405.66	Геодезический	0.10	-
67	363309.00	1225400.19	Геодезический	0.10	-
68	363209.46	1225398.66	Геодезический	0.10	-
69	363146.26	1225399.24	Геодезический	0.10	-

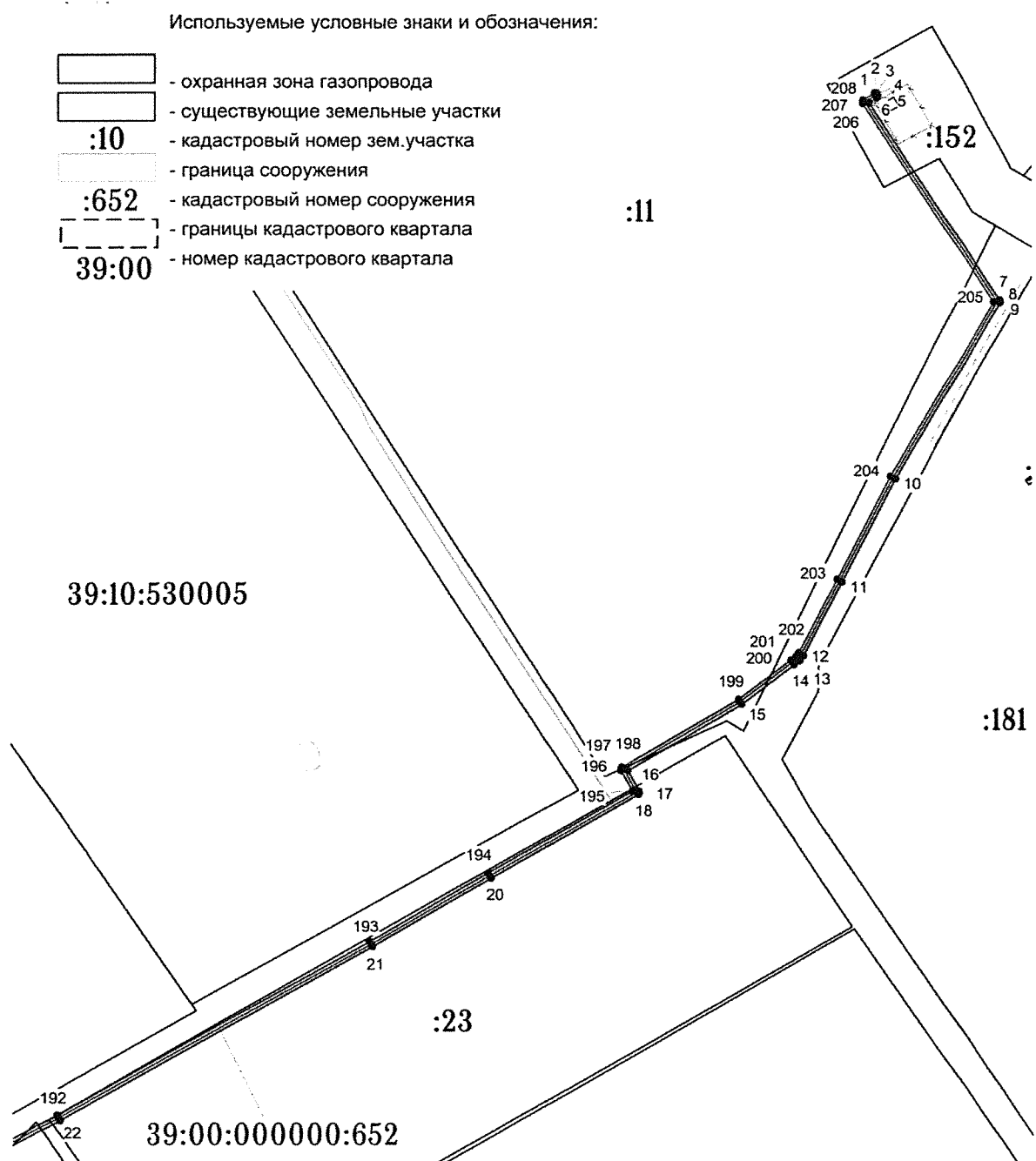
70	363061.58	1225399.12	Геодезический	0.10	-
71	362974.55	1225397.93	Геодезический	0.10	-
72	362922.96	1225396.32	Геодезический	0.10	-
73	362753.52	1225351.99	Геодезический	0.10	-
74	362342.88	1225378.85	Геодезический	0.10	-
75	361503.21	1225762.38	Геодезический	0.10	-
76	361187.29	1225927.47	Геодезический	0.10	-
77	361133.31	1225953.92	Геодезический	0.10	-
78	361055.06	1225988.51	Геодезический	0.10	-
79	360966.27	1226031.75	Геодезический	0.10	-
80	360894.25	1226071.01	Геодезический	0.10	-
81	360735.95	1226155.80	Геодезический	0.10	-
82	360515.93	1226275.70	Геодезический	0.10	-
83	360414.39	1226327.73	Геодезический	0.10	-
84	360413.16	1226327.89	Геодезический	0.10	-
85	360412.08	1226327.29	Геодезический	0.10	-
86	360383.48	1226275.25	Геодезический	0.10	-
87	360324.94	1226256.36	Геодезический	0.10	-
88	360234.08	1226223.74	Геодезический	0.10	-
89	360192.29	1226206.31	Геодезический	0.10	-
90	360140.09	1226190.04	Геодезический	0.10	-
91	359920.35	1226131.01	Геодезический	0.10	-
92	359801.68	1226094.06	Геодезический	0.10	-
93	359709.33	1226063.42	Геодезический	0.10	-
94	359602.02	1226025.71	Геодезический	0.10	-
95	359525.79	1226001.76	Геодезический	0.10	-
96	359436.05	1225973.97	Геодезический	0.10	-
97	359249.60	1225911.58	Геодезический	0.10	-
98	359183.59	1225888.32	Геодезический	0.10	-
99	359110.86	1225869.87	Геодезический	0.10	-
100	359054.30	1225876.92	Геодезический	0.10	-
101	358989.64	1225886.68	Геодезический	0.10	-
102	358934.37	1225893.15	Геодезический	0.10	-
103	358655.99	1225914.72	Геодезический	0.10	-
104	358241.20	1225945.40	Геодезический	0.10	-
105	358177.70	1225950.84	Геодезический	0.10	-
106	358176.95	1225950.74	Геодезический	0.10	-
107	358175.95	1225950.02	Геодезический	0.10	-
108	358175.57	1225948.84	Геодезический	0.10	-
109	358175.95	1225947.66	Геодезический	0.10	-
110	358176.95	1225946.94	Геодезический	0.10	-
111	358240.99	1225941.40	Геодезический	0.10	-
112	358655.79	1225910.72	Геодезический	0.10	-
113	358934.05	1225889.16	Геодезический	0.10	-
114	358989.07	1225882.72	Геодезический	0.10	-
115	359053.73	1225872.96	Геодезический	0.10	-
116	359110.86	1225865.84	Геодезический	0.10	-
117	359184.79	1225884.50	Геодезический	0.10	-

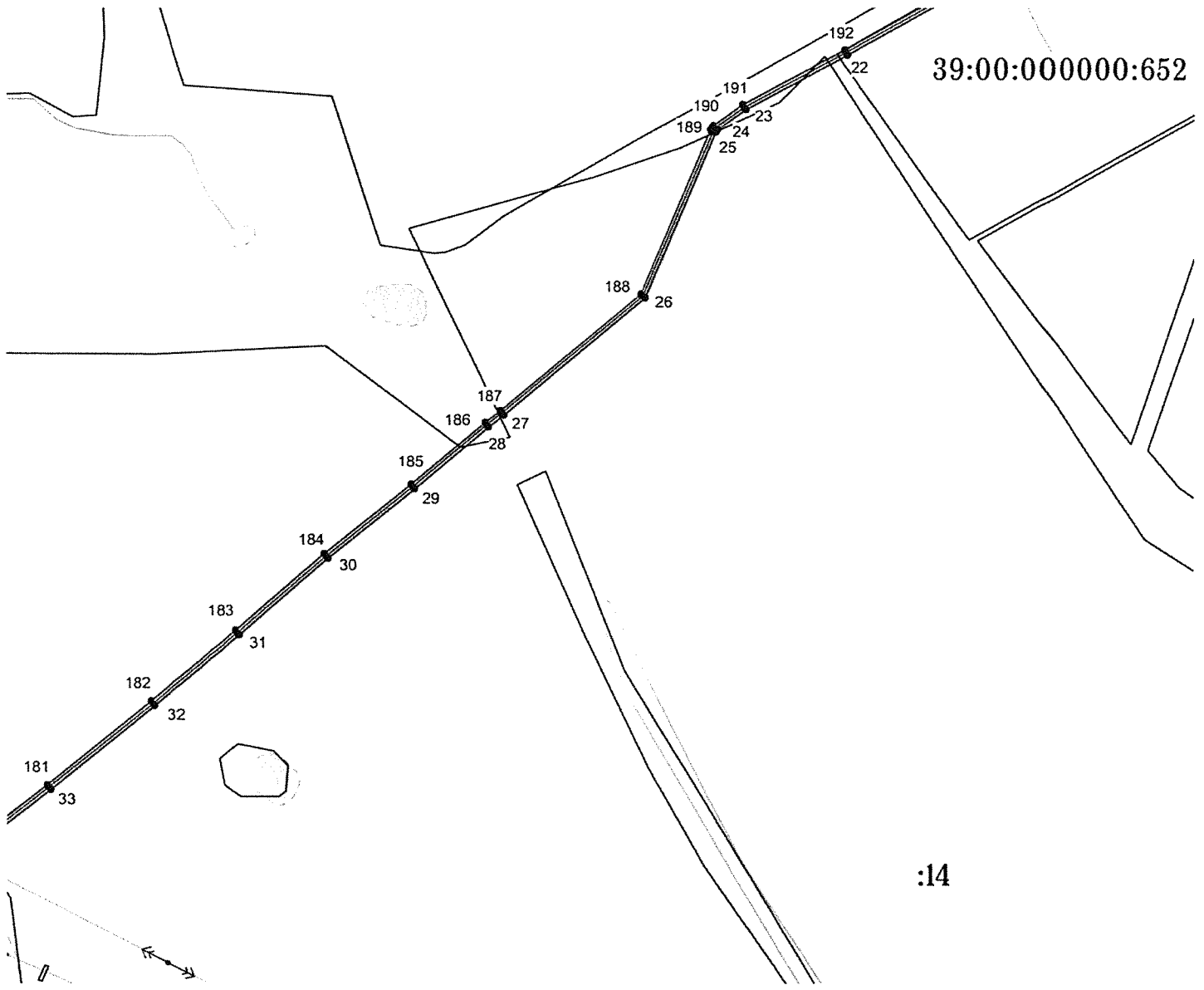
118	359250.87	1225907.79	Геодезический	0.10	-
119	359437.31	1225970.17	Геодезический	0.10	-
120	359527.07	1225997.97	Геодезический	0.10	-
121	359603.28	1226021.92	Геодезический	0.10	-
122	359710.60	1226059.63	Геодезический	0.10	-
123	359802.94	1226090.27	Геодезический	0.10	-
124	359921.53	1226127.19	Геодезический	0.10	-
125	360141.27	1226186.22	Геодезический	0.10	-
126	360193.59	1226202.53	Геодезический	0.10	-
127	360235.48	1226219.99	Геодезический	0.10	-
128	360326.21	1226252.57	Геодезический	0.10	-
129	360385.47	1226271.69	Геодезический	0.10	-
130	360386.31	1226272.22	Геодезический	0.10	-
131	360414.36	1226323.25	Геодезический	0.10	-
132	360514.15	1226272.12	Геодезический	0.10	-
133	360734.06	1226152.28	Геодезический	0.10	-
134	360892.36	1226067.49	Геодезический	0.10	-
135	360964.50	1226028.16	Геодезический	0.10	-
136	361053.38	1225984.88	Геодезический	0.10	-
137	361131.63	1225950.29	Геодезический	0.10	-
138	361185.61	1225923.84	Геодезический	0.10	-
139	361501.51	1225758.76	Геодезический	0.10	-
140	362341.76	1225374.98	Геодезический	0.10	-
141	362753.58	1225347.97	Геодезический	0.10	-
142	362923.38	1225392.33	Геодезический	0.10	-
143	362974.73	1225393.93	Геодезический	0.10	-
144	363061.63	1225395.12	Геодезический	0.10	-
145	363146.25	1225395.24	Геодезический	0.10	-
146	363209.50	1225394.66	Геодезический	0.10	-
147	363309.19	1225396.19	Геодезический	0.10	-
148	363452.30	1225401.66	Геодезический	0.10	-
149	363511.93	1225401.80	Геодезический	0.10	-
150	363611.41	1225402.75	Геодезический	0.10	-
151	363691.48	1225401.29	Геодезический	0.10	-
152	363771.73	1225397.21	Геодезический	0.10	-
153	363816.88	1225397.21	Геодезический	0.10	-
154	363863.90	1225398.14	Геодезический	0.10	-
155	363907.60	1225398.15	Геодезический	0.10	-
156	363980.92	1225399.96	Геодезический	0.10	-
157	364046.66	1225400.23	Геодезический	0.10	-
158	364103.86	1225401.44	Геодезический	0.10	-
159	364159.97	1225429.89	Геодезический	0.10	-
160	364208.10	1225451.46	Геодезический	0.10	-
161	364289.33	1225488.36	Геодезический	0.10	-
162	364323.67	1225536.19	Геодезический	0.10	-
163	364367.40	1225600.55	Геодезический	0.10	-
164	364430.75	1225691.27	Геодезический	0.10	-
165	364435.00	1225698.90	Геодезический	0.10	-

166	364490.00	1225803.89	Геодезический	0.10	-
167	364511.27	1225849.62	Геодезический	0.10	-
168	364523.88	1225899.90	Геодезический	0.10	-
169	364563.30	1225889.66	Геодезический	0.10	-
170	364564.30	1225889.73	Геодезический	0.10	-
171	364565.30	1225890.45	Геодезический	0.10	-
172	364590.48	1225969.49	Геодезический	0.10	-
173	364601.13	1226000.45	Геодезический	0.10	-
174	364635.09	1226059.40	Геодезический	0.10	-
175	364668.83	1226118.87	Геодезический	0.10	-
176	364706.98	1226170.22	Геодезический	0.10	-
177	364750.87	1226211.64	Геодезический	0.10	-
178	364794.99	1226247.25	Геодезический	0.10	-
179	364860.67	1226325.11	Геодезический	0.10	-
180	364905.49	1226379.90	Геодезический	0.10	-
181	364954.16	1226440.82	Геодезический	0.10	-
182	365010.62	1226510.07	Геодезический	0.10	-
183	365058.27	1226566.76	Геодезический	0.10	-
184	365110.05	1226627.01	Геодезический	0.10	-
185	365156.93	1226684.90	Геодезический	0.10	-
186	365198.51	1226734.89	Геодезический	0.10	-
187	365206.55	1226745.42	Геодезический	0.10	-
188	365284.96	1226839.83	Геодезический	0.10	-
189	365396.37	1226886.53	Геодезический	0.10	-
190	365398.95	1226888.40	Геодезический	0.10	-
191	365413.24	1226908.32	Геодезический	0.10	-
192	365450.04	1226977.73	Геодезический	0.10	-
193	365565.94	1227188.36	Геодезический	0.10	-
194	365611.67	1227268.04	Геодезический	0.10	-
195	365666.60	1227364.66	Геодезический	0.10	-
196	365680.34	1227357.05	Геодезический	0.10	-
197	365681.57	1227356.89	Геодезический	0.10	-
198	365682.65	1227357.49	Геодезический	0.10	-
199	365728.18	1227436.57	Геодезический	0.10	-
200	365754.46	1227472.31	Геодезический	0.10	-
201	365756.73	1227475.76	Геодезический	0.10	-
202	365759.33	1227477.66	Геодезический	0.10	-
203	365808.50	1227503.77	Геодезический	0.10	-
204	365877.73	1227539.75	Геодезический	0.10	-
205	365994.95	1227607.93	Геодезический	0.10	-
206	366128.13	1227521.43	Геодезический	0.10	-
207	366129.33	1227521.12	Геодезический	0.10	-
208	366130.48	1227521.58	Геодезический	0.10	-
1	366135.42	1227529.27	Геодезический	0.10	-

Приложение № 2
к приказу № 434
Министерства строительства
и жилищно-коммунального
хозяйства Калининградской
области
от 17 июля 2019 года

Графическое описание местоположения границ охранной зоны газораспределительной сети: «Газопровод высокого давления п. Зеленое от АГРС до п. Славинск (2 этап). Протяженность: 9503 м», расположенной по адресу: Калининградская область, Полесский р-н, п. Зеленое – Гвардейский р-н, п. Славинск.





39:00:000000:652

:14

3

39:10:530005

:14

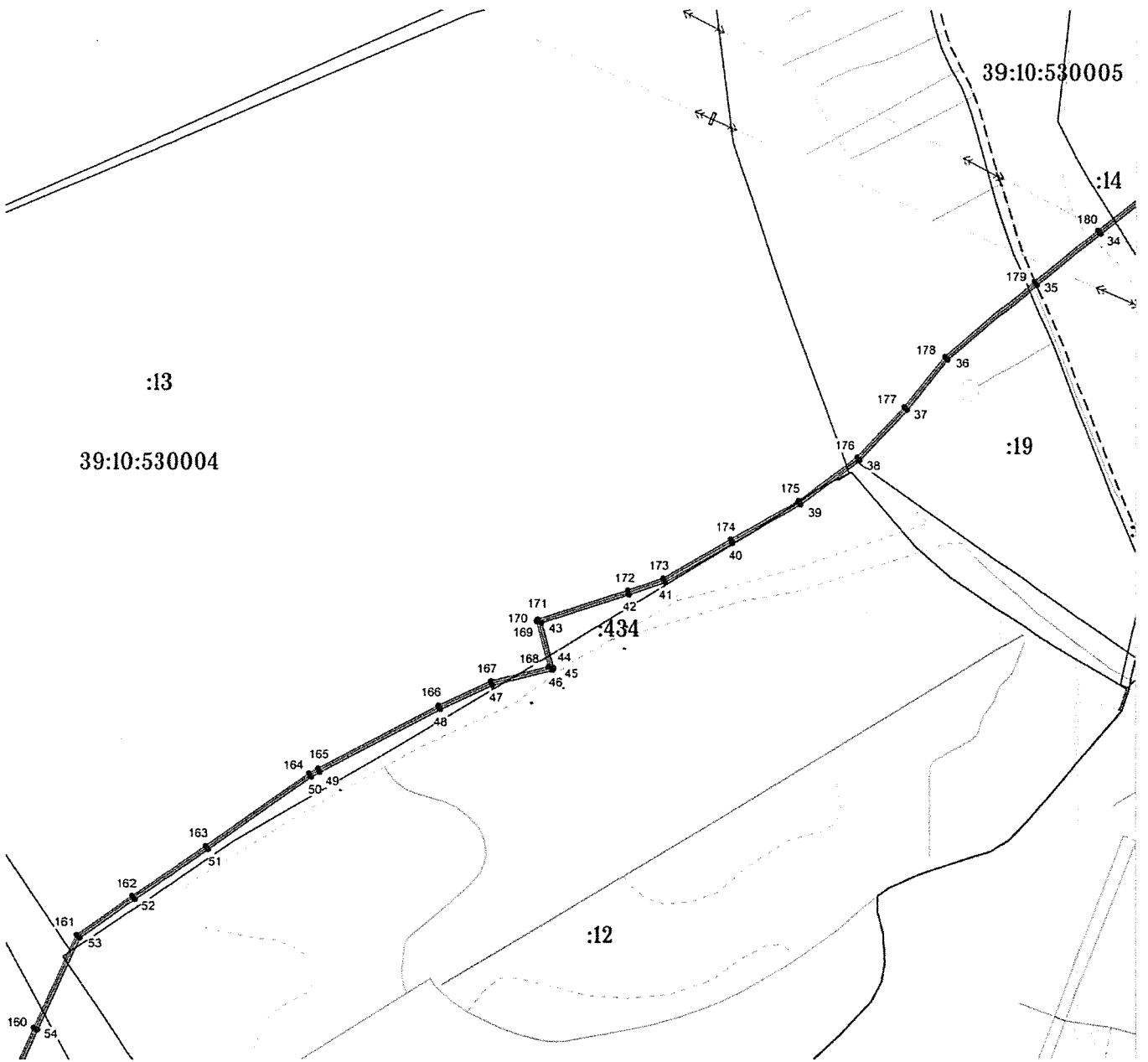
:13

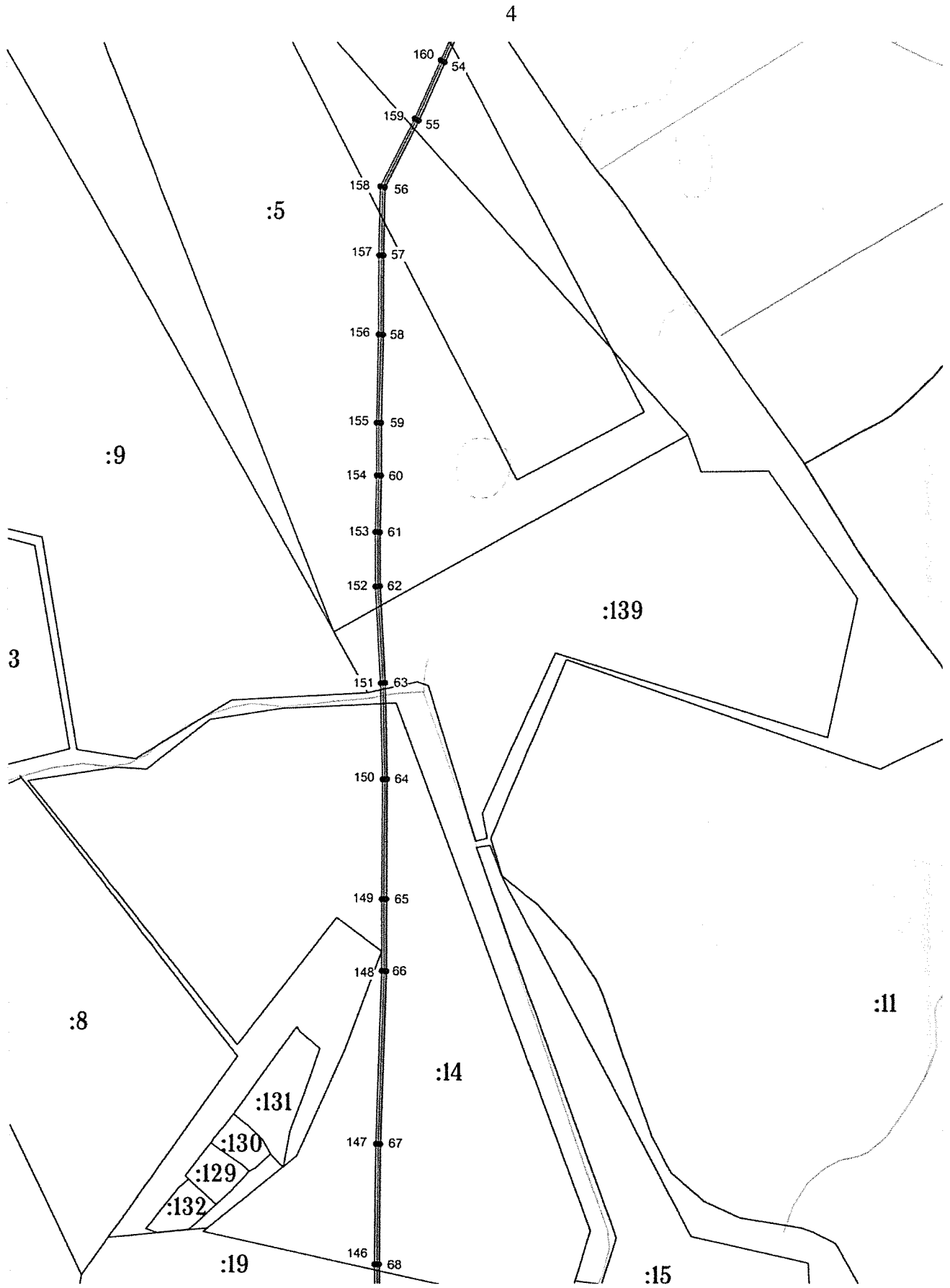
39:10:530004

:19

:12

.434





5

:15

145 69

:19

144 70

:126

39:10:530004

143 71

142 72

:1

:4

:8

:6

39:1

:138

:65

141 73

:74

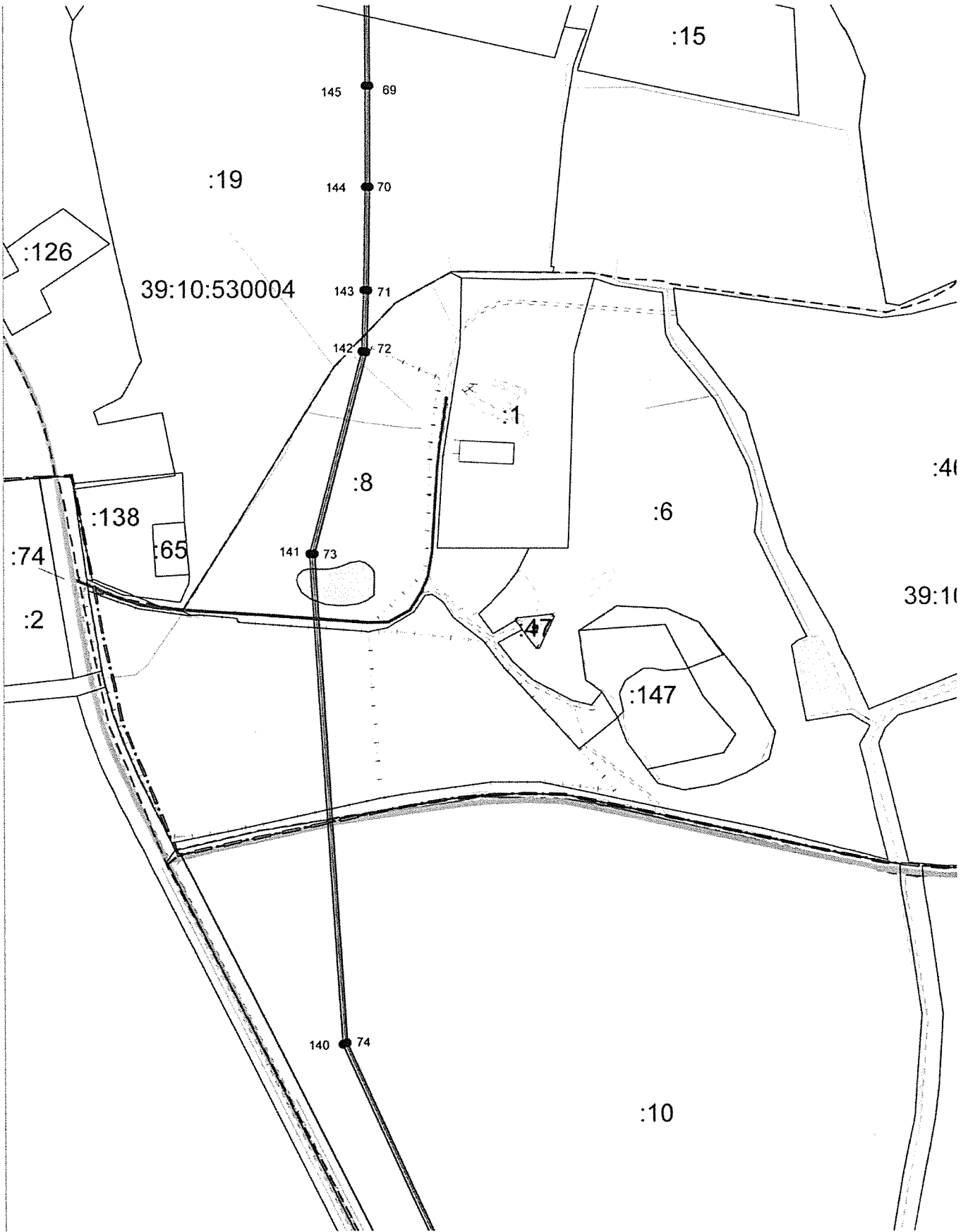
:2

:47

:147

140 74

:10



6

140 74

:10

39:02:250003

39:02:250002

39:00:000000:652

.75

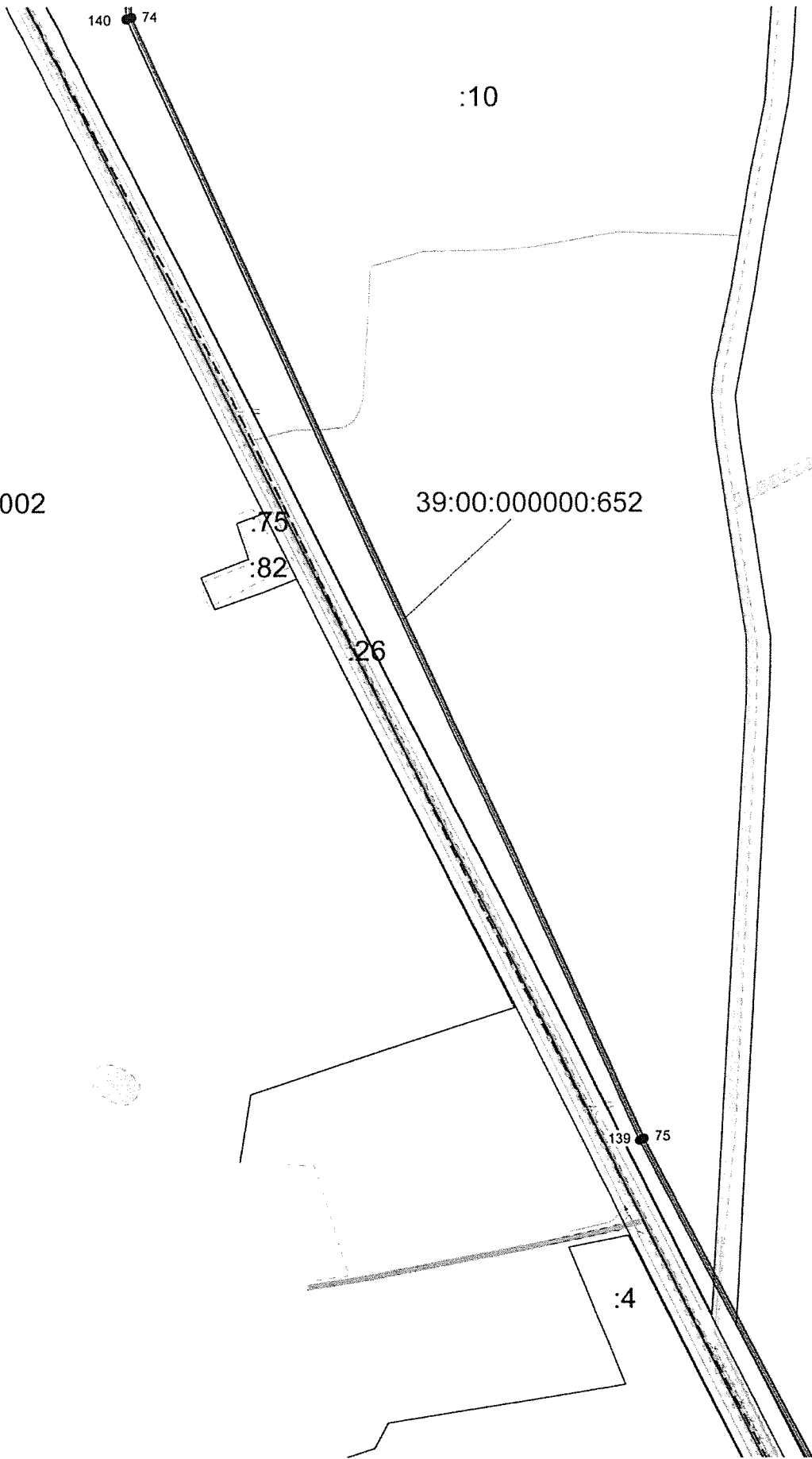
.82

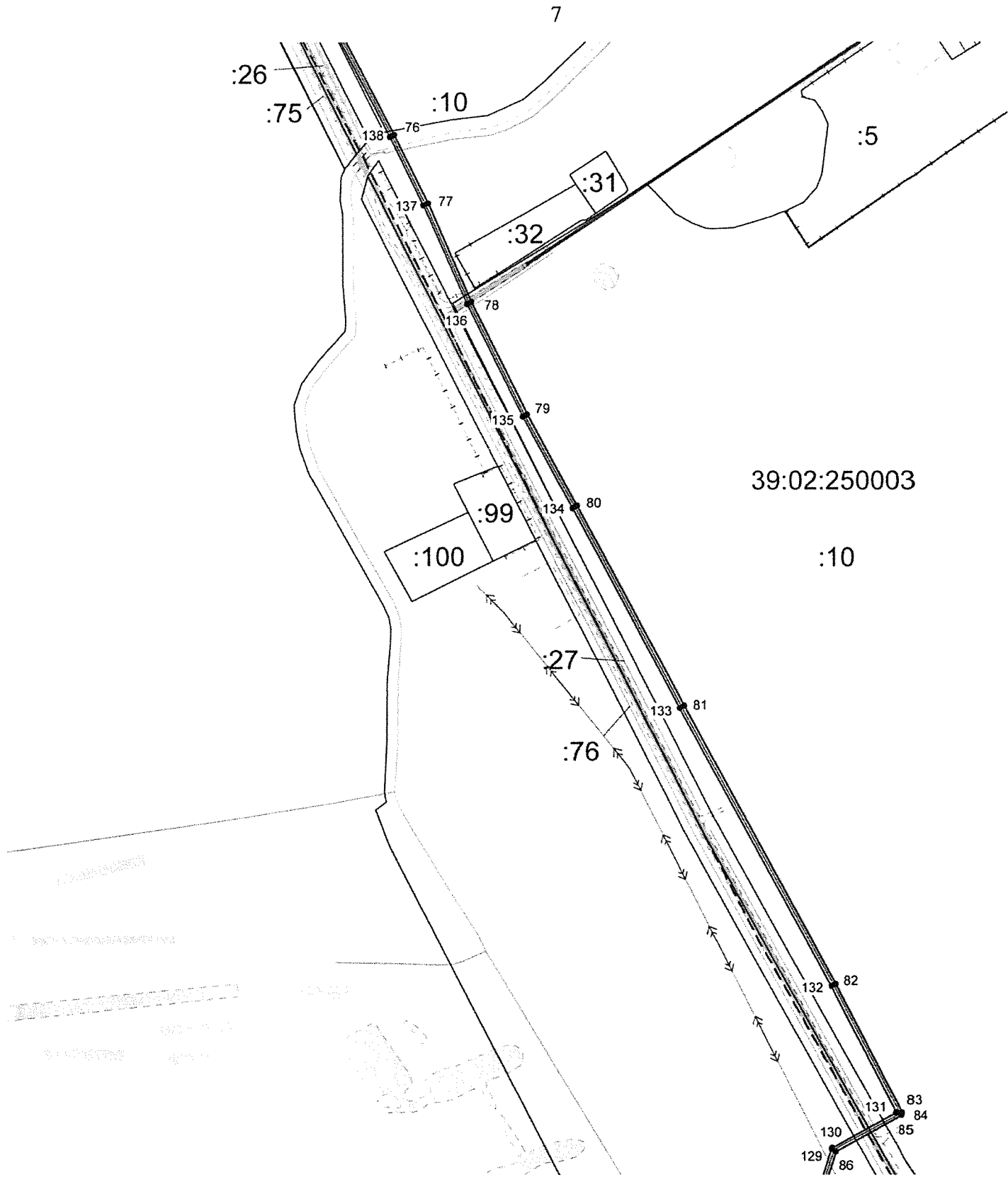
:3

.26

139 75

:4

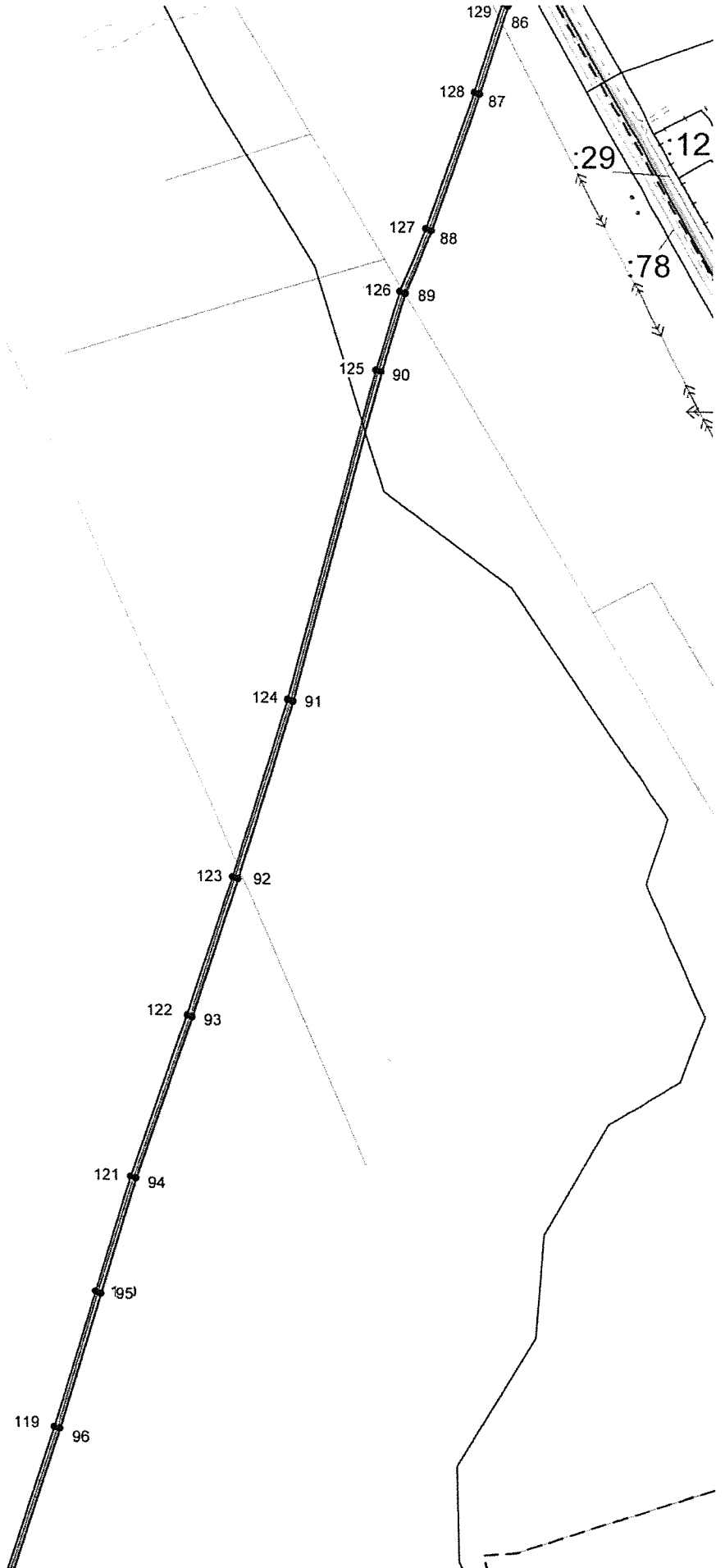




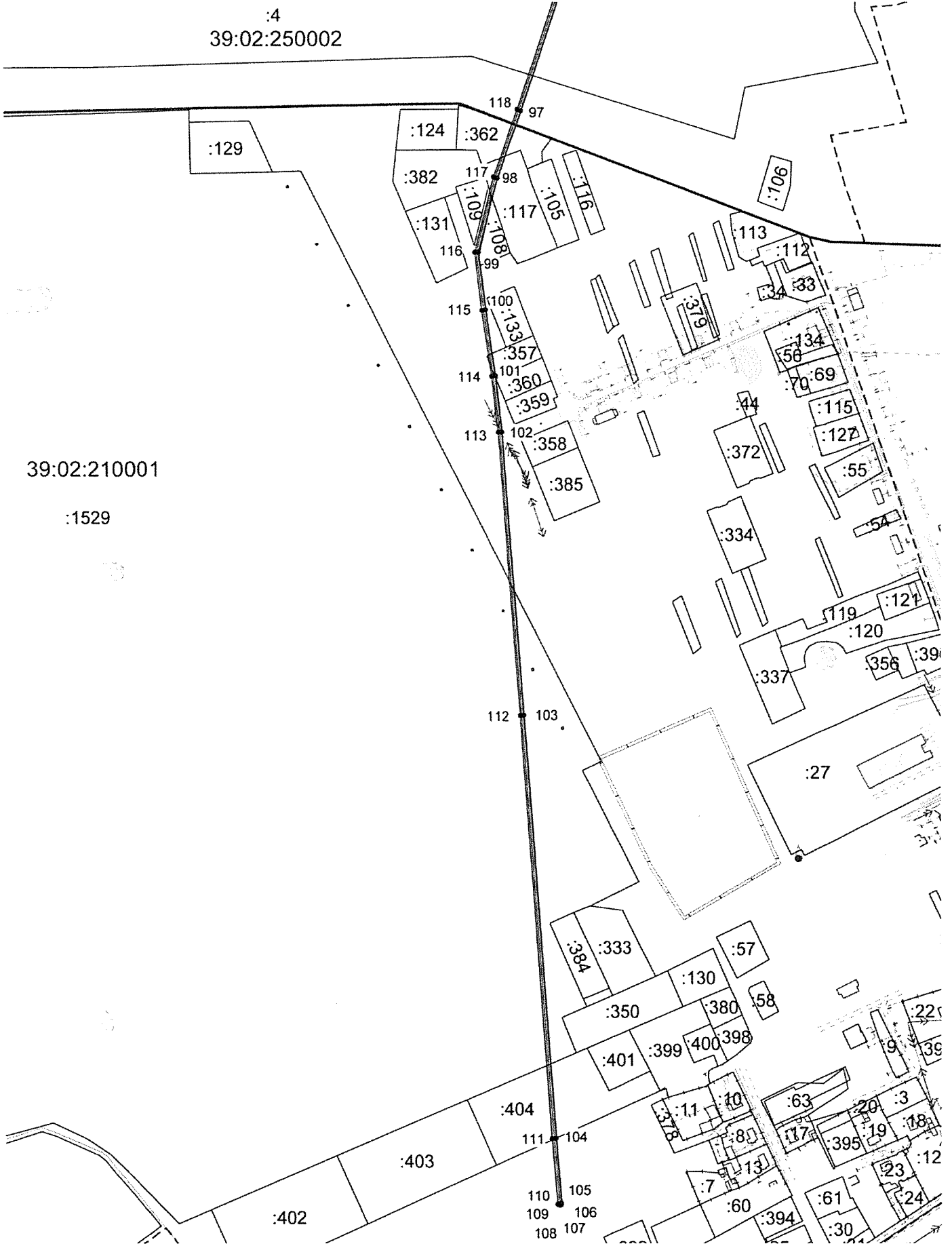
39:02:250002

:4

8



:4
39:02:250002



39:02:210001

:1529