



**АГЕНТСТВО ПО АРХИТЕКТУРЕ,
ГРАДОСТРОЕНИЮ И ПЕРСПЕКТИВНОМУ РАЗВИТИЮ
КАЛИНИНГРАДСКОЙ ОБЛАСТИ**

П Р И К А З

от 21 февраля 2019 года № 73
Калининград

Об утверждении проекта межевания территории в границах ул. Набережной – ул. Победы – проезда к дому № 39 по ул. Победы (часть кадастрового квартала 39:07:010009) в городе Немане муниципального образования «Неманский городской округ»

Во исполнение поручения Губернатора Калининградской области А.А. Алиханова от 06 февраля 2018 года № 1440-1/17, в соответствии со статьями 45, 46, 57 Градостроительного кодекса Российской Федерации, подпунктом 10 пункта 2 статьи 1 Закона Калининградской области от 30 ноября 2016 года № 19 «О перераспределении полномочий в области градостроительной деятельности между органами государственной власти Калининградской области и органами местного самоуправления муниципальных образований Калининградской области», порядком подготовки документации по планировке территории применительно к территории муниципальных образований Калининградской области, утвержденным постановлением Правительства Калининградской области от 13 декабря 2017 года № 667, с учетом протокола публичных слушаний от 16 августа 2018 года № 3, заключения по результатам публичных слушаний от 17 августа 2018 года № 3 по проекту межевания территории в границах ул. Набережной – ул. Победы – проезда к дому № 39 по ул. Победы (часть кадастрового квартала 39:07:010009) в городе Немане муниципального образования «Неманский городской округ» п р и к а з ы в а ю :

1. Утвердить прилагаемую основную часть проекта межевания территории в границах ул. Набережной – ул. Победы – проезда к дому № 39 по ул. Победы (часть кадастрового квартала 39:07:010009) в городе Немане муниципального образования «Неманский городской округ» (далее – проект межевания территории).

2. Отделу документации по планировке территории Агентства по архитектуре, градостроению и перспективному развитию Калининградской области (И.А. Марковой):

1) обеспечить хранение проекта межевания территории;

2) направить проект межевания территории в муниципальное образование «Неманский городской округ», применительно к территории которого осуществлялась его подготовка, в течение семи дней с даты вступления в силу настоящего приказа;

3) в течение четырнадцати дней с даты вступления в силу настоящего приказа разместить проект межевания территории в информационной системе обеспечения градостроительной деятельности.

3. Приказ вступает в силу по истечении десяти дней после его официального опубликования.

Руководитель (директор)



Н. В. Васюкова

УТВЕРЖДЕН
приказом Агентства по архитектуре,
градостроению и перспективному
развитию Калининградской области
от 21 февраля 2019 года № 73

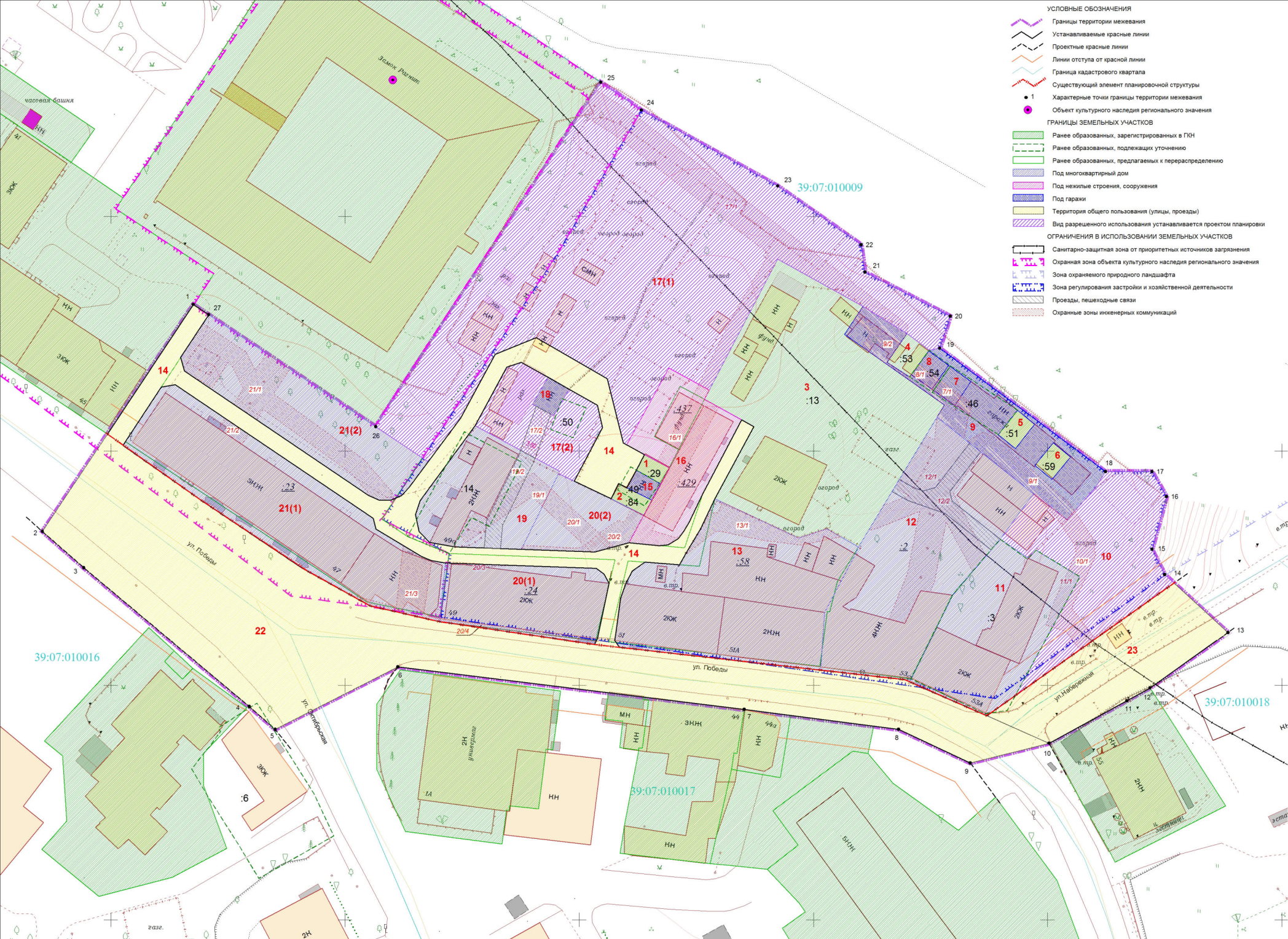
**ПРОЕКТ МЕЖЕВАНИЯ ТЕРРИТОРИИ В ГРАНИЦАХ
УЛ. НАБЕРЕЖНОЙ – УЛ. ПОБЕДЫ – ПРОЕЗДА К ДОМУ № 39 ПО
УЛ. ПОБЕДЫ (ЧАСТЬ КАДАСТРОВОГО КВАРТАЛА 39:07:010009)
В Г. НЕМАНЕ МУНИЦИПАЛЬНОГО ОБРАЗОВАНИЯ
«НЕМАНСКИЙ ГОРОДСКОЙ ОКРУГ»**

ПРОЕКТ МЕЖЕВАНИЯ ТЕРРИТОРИИ В ГРАНИЦАХ
УЛ. НАБЕРЕЖНОЙ – УЛ. ПОБЕДЫ – ПРОЕЗДА К ДОМУ № 39 ПО
УЛ. ПОБЕДЫ (ЧАСТЬ КАДАСТРОВОГО КВАРТАЛА 39:07:010009)
В Г. НЕМАНЕ МУНИЦИПАЛЬНОГО ОБРАЗОВАНИЯ
«НЕМАНСКИЙ ГОРОДСКОЙ ОКРУГ»

ОСНОВНАЯ УТВЕРЖДАЕМАЯ ЧАСТЬ

ГРАФИЧЕСКАЯ ЧАСТЬ

ЧЕРТЕЖИ МЕЖЕВАНИЯ ТЕРРИТОРИИ



- УСЛОВНЫЕ ОБОЗНАЧЕНИЯ**
- Границы территории межевания
 - Устанавливаемые красные линии
 - Проектные красные линии
 - Линии отступа от красной линии
 - Граница кадастрового квартала
 - Существующий элемент планировочной структуры
 - Характерные точки границы территории межевания
 - Объект культурного наследия регионального значения
- ГРАНИЦЫ ЗЕМЕЛЬНЫХ УЧАСТКОВ**
- Ранее образованных, зарегистрированных в ГКН
 - Ранее образованных, подлежащих уточнению
 - Ранее образованных, предлагаемых к перераспределению
 - Под многоквартирный дом
 - Под нежилые строения, сооружения
 - Под гаражи
 - Территория общего пользования (улицы, проезды)
 - Вид разрешенного использования устанавливается проектом планировки
- ОГРАНИЧЕНИЯ В ИСПОЛЬЗОВАНИИ ЗЕМЕЛЬНЫХ УЧАСТКОВ**
- Санитарно-защитная зона от приоритетных источников загрязнения
 - Охранная зона объекта культурного наследия регионального значения
 - Зона охраняемого природного ландшафта
 - Зона регулирования застройки и хозяйственной деятельности
 - Проезды, пешеходные связи
 - Охранные зоны инженерных коммуникаций




Площадь территории межевания в согласованных границах - 19674 кв.м

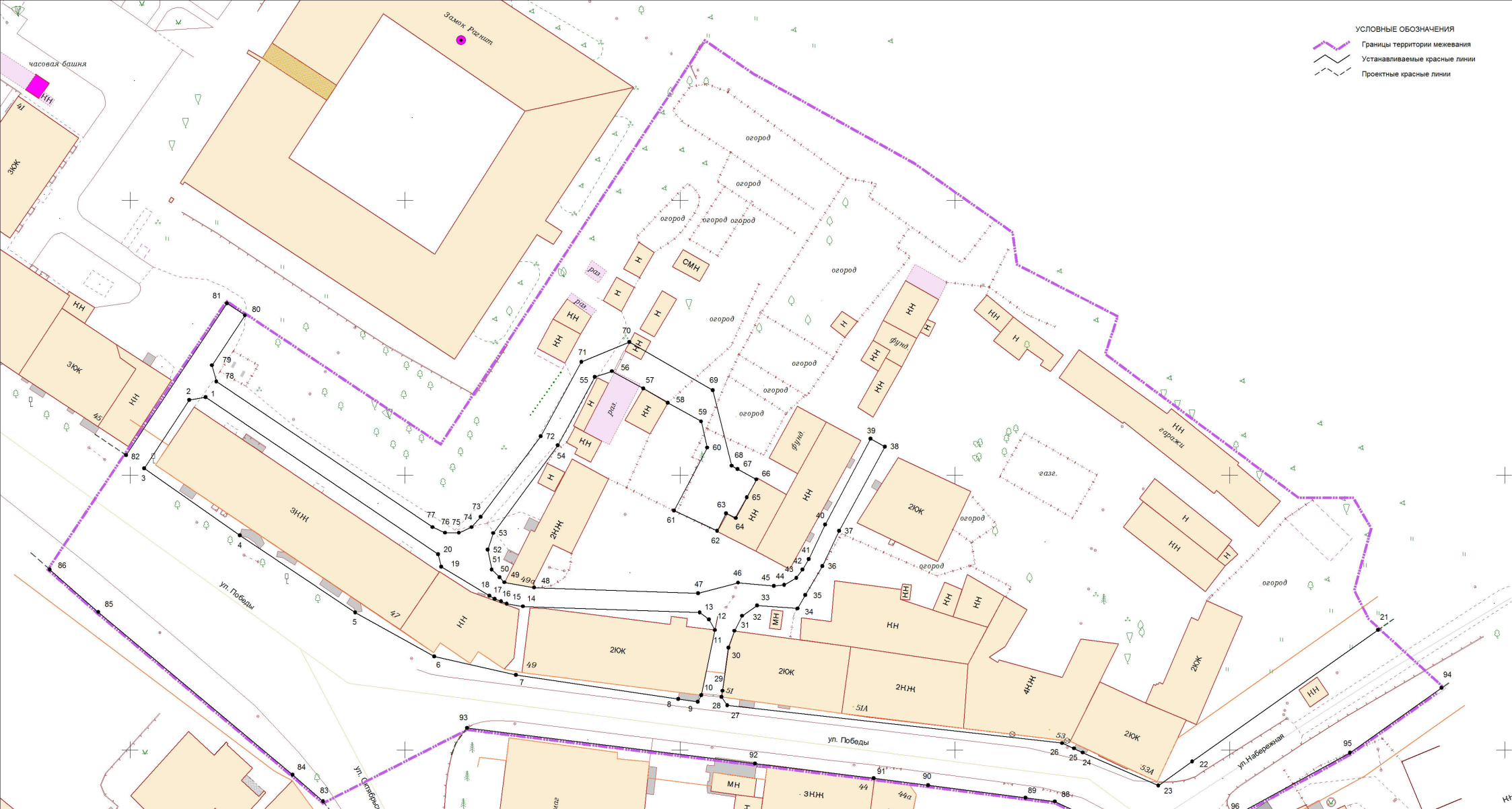
№	Разрешенное использование	Площадь	Примечание	Вид права
Ранее образованные земельные участки, зарегистрированные в ГКН:				
1	для обслуживания гаража	22	39.07.010009.29	собственность
2	под гаражную секцию	28	39.07.010009.84	собственность
3	под многоквартирный жилой дом	1800	39.07.010009.13	общ. дол. собственность
4	под гараж	42	39.07.010009.53	права нет
5	для гаража	31	39.07.010009.51	права нет
6	для эксплуатации гаражной секции	30	39.07.010009.59	собственность
Образованные и изменяемые земельные участки:		Всего	19533	
7	для гаража	37	уточнение з.у. 39.07.010009.46	
7/1	окранный зона инженерных коммуникаций	15		
8	для гаража	33	уточнение з.у. 39.07.010009.54	
8/1	окранный зона инженерных коммуникаций	14		
9*	малозатяжная многоквартирная застройка	497	образование из гос. земель	объекты гаражного назначения
9/1	окранный зона инженерных коммуникаций	96		
9/2	окранный зона инженерных коммуникаций	115		
10**	окранный зона инженерных коммуникаций	800	образование из гос. земель	
10/1	окранный зона инженерных коммуникаций	111		
11	для эксплуатации многоквартирного жилого дома	742	уточнение з.у. 39.07.010009.9	функциональный многоквартирный дом по ул. Победы, 53А
11/1	окранный зона инженерных коммуникаций	28		
12	малозатяжная многоквартирная застройка	1263	перераспределение з.у. и гос. земель	функциональный многоквартирный дом по ул. Победы, 53
12/1	окранный зона инженерных коммуникаций	96		
12/2	проезд	115		
13	малозатяжная многоквартирная застройка	1198	перераспределение з.у. и гос. земель	функциональный многоквартирный дом по ул. Победы, 51-51А
13/1	окранный зона инженерных коммуникаций	107		
14***	земельные участки (территории) общего пользования	1184	перераспределение з.у. и гос. земель	
15	для гаража	25	уточнение з.у. 39.07.010009.49	
16	предпринимательство	481	перераспределение з.у. и гос. земель	
16/1	окранный зона инженерных коммуникаций	172		
17**	окранный зона инженерных коммуникаций	4039	образование из гос. земель	многоквартирный (7 корпусов) з.у.
17/1	окранный зона инженерных коммуникаций	509		
17/2	проезд	35		
18	для гаража	33	уточнение з.у. 39.07.010009.50	
19	малозатяжная многоквартирная застройка	525	перераспределение з.у. и гос. земель	функциональный многоквартирный дом по ул. Победы, 49А
19/1	окранный зона ЛЭП	93		
19/2	проезд	75		
20	малозатяжная многоквартирная застройка	763	перераспределение з.у. и гос. земель	функциональный многоквартирный дом по ул. Победы, 49
20/1	окранный зона ЛЭП	25		
20/2	окранный зона инженерных коммуникаций	60		
20/3	окранный зона инженерных коммуникаций	7		
20/4	окранный зона инженерных коммуникаций	7		
21	малозатяжная многоквартирная застройка	1929	перераспределение з.у. и гос. земель	функциональный многоквартирный дом по ул. Победы, 47
21/1	окранный зона инженерных коммуникаций	328		
21/2	окранный зона инженерных коммуникаций	16		
21/3	окранный зона инженерных коммуникаций	95		
22***	земельные участки (территории) общего пользования (ул. Победы)	3500	образование из гос. земель	
23***	земельные участки (территории) общего пользования (ул. Набережная)	672	образование из гос. земель	
Всего		17724		
Итого		19674		

* Земельный участок обременен правом безвозмездного доступа к земельным участкам №4, 5, 6, 7, 8
 ** Зона планируемого размещения объектов капитального строительства, вид разрешенного использования земельных участков устанавливается проектом планировки (ст. 42 ГК)
 *** Земельный участок обременен правом размещения объектов капитального строительства в целях обеспечения населения и организаций коммунальными услугами
 Территория межевания полностью расположена в природной зоне

Примечание: данным проектом публичные сервитуты к установлению не предусматриваются.

		2018		Заявка 03573-18 от 04.09.2018
				Проект межевания территории в границах ул. Набережной - ул. Победы - проезда к дому №39 по ул. Победы (часть кадастрового квартала 39:07:010009) в г. Неман муниципального образования "Неманский городской округ"
				г. Неман
Масштаб	Лист	Листов		
1:500	2	3		
Директор	Глеза Л.И.	04.09.18		
Нач.отдела	Полыкова Л.П.	04.09.18		
Архитектор	Мазурки Д.В.	04.09.18		
Должность	Фамилия	Подпись	Дата	
				Чертеж межевания территории (основная часть)
				© ИП «Городской Центр геодезии и кадастра» г.Неман

- УСЛОВНЫЕ ОБОЗНАЧЕНИЯ
-  Границы территории межевания
 -  Устанавливаемые красные линии
 -  Проектные красные линии



Обозначение характерных точек границ	Координаты, м	
	X	Y
1	390764.15	1287163.72
2	390763.65	1287160.73
3	390751.20	1287152.54
4	390739.00	1287169.95
5	390724.97	1287190.93
6	390716.98	1287205.33
7	390713.61	1287239.17
8	390709.26	1287249.68
9	390708.73	1287253.23
10	390709.97	1287253.87
11	390721.80	1287256.33
12	390723.75	1287255.28
13	390724.97	1287253.59
14	390726.10	1287221.43
15	390726.60	1287218.48
16	390727.00	1287217.47
17	390727.48	1287216.28
18	390728.05	1287215.34
19	390733.32	1287206.56
20	390735.61	1287205.98
21	390764.15	1287163.72
22	390721.83	1287376.98
23	390697.89	1287343.17
24	390693.53	1287337.01
25	390700.26	1287321.68
26	390701.23	1287319.52
27	390708.12	1287258.60
28	390709.62	1287257.57
29	390710.74	1287257.73
30	390715.60	1287258.83
31	390721.66	1287259.92
32	390724.39	1287261.31
33	390726.27	1287264.01
34	390725.73	1287271.38
35	390728.18	1287272.80
36	390733.41	1287275.90
37	390739.83	1287278.96
38	390755.16	1287287.29
39	390756.61	1287284.66
40	390740.99	1287276.42
41	390734.73	1287273.43
42	390732.82	1287272.29
43	390731.29	1287271.18
44	390730.00	1287268.96
45	390729.81	1287267.08
46	390730.42	1287260.58
47	390728.47	1287253.32
48	390729.53	1287223.46
49	390730.48	1287218.09
50	390731.40	1287217.17
51	390732.82	1287215.75
52	390736.41	1287215.04
53	390739.44	1287216.05
54	390755.41	1287227.79
55	390767.86	1287234.53
56	390768.89	1287237.62
57	390765.74	1287243.32
58	390763.17	1287247.78
59	390759.76	1287253.85
60	390754.99	1287254.98
61	390743.55	1287248.91
62	390739.83	1287246.77
63	390743.05	1287258.37
64	390742.17	1287260.14
65	390745.93	1287262.17
66	390749.21	1287263.93
67	390751.09	1287260.47
68	390751.68	1287259.38
69	390765.41	1287255.97
70	390774.17	1287240.82
71	390770.58	1287232.06
72	390757.03	1287224.69
73	390742.38	1287213.76
74	390740.52	1287212.08
75	390739.50	1287209.79
76	390739.50	1287207.28
77	390740.52	1287204.98
78	390767.04	1287165.67
79	390769.97	1287164.89
80	390779.06	1287170.87
81	390781.24	1287167.59
82	390753.61	1287149.27
83	390690.63	1287185.09
84	390695.49	1287179.53
85	390725.09	1287144.20
86	390732.83	1287135.38
87	390683.46	1287333.51
88	390690.61	1287318.17
89	390691.30	1287312.84
90	390693.58	1287295.15
91	390694.85	1287285.24
92	390697.51	1287263.67
93	390703.97	1287211.26
94	390711.26	1287388.52
95	390699.47	1287371.87
96	390687.66	1287350.32

Обозначение характерных точек границ	Координаты, м	
	X	Y
25	390700.26	1287321.68
26	390701.23	1287319.52
27	390708.12	1287258.60
28	390709.62	1287257.57
29	390710.74	1287257.73
30	390715.60	1287258.83
31	390721.66	1287259.92
32	390724.39	1287261.31
33	390726.27	1287264.01
34	390725.73	1287271.38
35	390728.18	1287272.80
36	390733.41	1287275.90
37	390739.83	1287278.96
38	390755.16	1287287.29
39	390756.61	1287284.66
40	390740.99	1287276.42
41	390734.73	1287273.43
42	390732.82	1287272.29
43	390731.29	1287271.18
44	390730.00	1287268.96
45	390729.81	1287267.08
46	390730.42	1287260.58
47	390728.47	1287253.32
48	390729.53	1287223.46
49	390730.48	1287218.09
50	390731.40	1287217.17
51	390732.82	1287215.75
52	390736.41	1287215.04
53	390739.44	1287216.05
54	390755.41	1287227.79
55	390767.86	1287234.53
56	390768.89	1287237.62
57	390765.74	1287243.32
58	390763.17	1287247.78
59	390759.76	1287253.85
60	390754.99	1287254.98
61	390743.55	1287248.91
62	390739.83	1287246.77
63	390743.05	1287258.37
64	390742.17	1287260.14
65	390745.93	1287262.17
66	390749.21	1287263.93
67	390751.09	1287260.47
68	390751.68	1287259.38
69	390765.41	1287255.97
70	390774.17	1287240.82
71	390770.58	1287232.06
72	390757.03	1287224.69
73	390742.38	1287213.76
74	390740.52	1287212.08

Обозначение характерных точек границ	Координаты, м	
	X	Y
75	390739.50	1287209.79
76	390739.50	1287207.28
77	390740.52	1287204.98
78	390767.04	1287165.67
79	390769.97	1287164.89
80	390779.06	1287170.87
81	390781.24	1287167.59
82	390753.61	1287149.27
83	390690.63	1287185.09
84	390695.49	1287179.53
85	390725.09	1287144.20
86	390732.83	1287135.38
87	390683.46	1287333.51
88	390690.61	1287318.17
89	390691.30	1287312.84
90	390693.58	1287295.15
91	390694.85	1287285.24
92	390697.51	1287263.67
93	390703.97	1287211.26
94	390711.26	1287388.52
95	390699.47	1287371.87
96	390687.66	1287350.32

			2018	Заявка 03573-18 от 04.09.2018
Проект межевания территории в границах ул. Набережной - ул. Победы - проезда к дому №39 по ул. Победы (часть кадастрового квартала 39:07:010009) в г. Немане муниципального образования "Неманский городской округ"				
			г. Неман	Масштаб 1:500 Лист 3 Листов 3
Чертеж красных линий				
Директор Нач.отдела Архитектор Должность	Глеза Л.И. Полякова Л.П. Мазурик Д.В. Фамилия	04.09.18 04.09.18 04.09.18 Подпись		
© МП "Городской центр геодезии и кадастрового округа" г.Город, Калининград				

ПРОЕКТ МЕЖЕВАНИЯ ТЕРРИТОРИИ В ГРАНИЦАХ
УЛ. НАБЕРЕЖНОЙ – УЛ. ПОБЕДЫ – ПРОЕЗДА К ДОМУ № 39 ПО
УЛ. ПОБЕДЫ (ЧАСТЬ КАДАСТРОВОГО КВАРТАЛА 39:07:010009)
В Г. НЕМАНЕ МУНИЦИПАЛЬНОГО ОБРАЗОВАНИЯ
«НЕМАНСКИЙ ГОРОДСКОЙ ОКРУГ»

ОСНОВНАЯ УТВЕРЖДАЕМАЯ ЧАСТЬ

ТЕКСТОВАЯ ЧАСТЬ

СОДЕРЖАНИЕ ТЕКСТОВОЙ ЧАСТИ

1. Перечень и сведения о площади образуемых земельных участков, в том числе возможные способы их образования.

2. Перечень и сведения о площади образуемых земельных участков, которые будут отнесены к территориям общего пользования или имуществу общего пользования, в том числе резервируемых и (или) изымаемых для государственных или муниципальных нужд.

3. Вид разрешенного использования образуемых земельных участков в соответствии с проектом планировки территории в случаях, предусмотренных Градостроительным Кодексом Российской Федерации.

4. Целевое назначение лесов, вид (виды) разрешенного использования лесного участка, количественные и качественные характеристики лесного участка, сведения о нахождении лесного участка в границах особо защитных участков лесов.

5. Сведения о границах территории, в отношении которой утвержден проект межевания, содержащие перечень координат характерных точек этих границ в системе координат, используемой для ведения Единого государственного реестра недвижимости.

1. Перечень и сведения о площади образуемых земельных участков, в том числе возможные способы их образования

Проект межевания выполнен на основании сведений, полученных из ГКН.

Проектом предлагается:

- сохранить границы 6 ранее образованных земельных участков;
- уточнить границы 5 ранее образованных земельных участков;
- образовать 7 земельных участков путем перераспределения ранее образованных земельных участков и земель государственной собственности;
- образовать 5 земельных участков из земель государственной собственности.

№ п/п	Разрешенное использование	Площадь	Способ образования
7	для гаража	37	уточнение з.у. 39:07:010009:46
7/1	охранная зона инженерных коммуникаций -	15	
8	для гаража	33	уточнение з.у. 39:07:010009:54
8/1	охранная зона инженерных коммуникаций -	14	
9*	малоэтажная многоквартирная застройка	497	образование из гос. земель
9/1	охранная зона инженерных коммуникаций -	96	
9/2	охранная зона инженерных коммуникаций -	115	
10**	-	800	образование из гос. земель
10/1	охранная зона инженерных коммуникаций -	111	
11	для эксплуатации многоквартирного жилого дома	742	уточнение з.у. 39:07:010009:3
11/1	охранная зона инженерных коммуникаций -	28	
12	малоэтажная многоквартирная застройка	1263	перераспределение з.у. и гос.земель
12/1	охранная зона инженерных коммуникаций -	96	
12/2	проезд -	115	
13	малоэтажная многоквартирная застройка	1198	перераспределение з.у. и гос.земель
13/1	охранная зона инженерных коммуникаций -	107	
15	для гаража	25	уточнение з.у. 39:07:010009:49
16	предпринимательство	481	перераспределение з.у. и гос.земель
16/1	охранная зона инженерных коммуникаций -	172	
17**	-	4039	образование из гос. земель
17/1	охранная зона инженерных коммуникаций -	509	
17/2	проезд -	35	
18	для гаража	33	уточнение з.у. 39:07:010009:50
19	малоэтажная многоквартирная застройка	525	перераспределение з.у. и гос.земель
19/1	охранная зона ЛЭП -	83	
19/2	проезд -	75	

20	малоэтажная многоквартирная застройка	763	<i>перераспределение з.у. и гос.земель</i>
<i>20/1</i>	<i>охранная зона ЛЭП -</i>	<i>65</i>	
<i>20/2</i>	<i>охранная зона инженерных коммуникаций -</i>	<i>60</i>	
<i>20/3</i>	<i>охранная зона инженерных коммуникаций -</i>	<i>7</i>	
<i>20/4</i>	<i>охранная зона инженерных коммуникаций -</i>	<i>15</i>	
21	малоэтажная многоквартирная застройка	1929	<i>перераспределение з.у. и гос.земель</i>
<i>21/1</i>	<i>охранная зона инженерных коммуникаций -</i>	<i>328</i>	
<i>21/2</i>	<i>охранная зона инженерных коммуникаций -</i>	<i>16</i>	
<i>21/3</i>	<i>охранная зона инженерных коммуникаций -</i>	<i>95</i>	

*Земельный участок обременен правом беспрепятственного доступа к земельным участкам № 4, 5, 6, 7, 8.

**Зона планируемого размещения объектов капитального строительства, вид разрешенного использования земельных участков устанавливается проектом планировки (статья 42 Градостроительного кодекса Российской Федерации).

Сведения о границах земельных участков, содержащие перечень координат характерных точек этих границ, приведены в Приложении 1.

2. Перечень и сведения о площади образуемых земельных участков, которые будут отнесены к территориям общего пользования или имуществу общего пользования, в том числе резервируемых и (или) изымаемых для государственных или муниципальных нужд

<i>№ п/п</i>	<i>Разрешенное использование</i>	<i>Площадь</i>	<i>Способ образования</i>
14***	земельные участки (территории) общего пользования	1184	<i>перераспределение з.у. и гос.земель</i>
22***	земельные участки (территории) общего пользования (ул. Победы)	3500	<i>образование из гос. земель</i>
23***	земельные участки (территории) общего пользования (ул. Набережная)	672	<i>образование из гос. земель</i>

**Зона планируемого размещения объектов капитального строительства, вид разрешенного использования земельных участков устанавливается проектом планировки (статья 42 Градостроительного кодекса Российской Федерации).

Изыятие земельных участков для государственных и муниципальных нужд, установление публичных сервитутов данным проектом **не предусмотрено.**

3. Вид разрешенного использования образуемых земельных участков в соответствии с проектом планировки территории в случаях, предусмотренных Градостроительным кодексом

Вид разрешенного использования образуемых земельных участков указан в п. 1.

4. Целевое назначение лесов, вид (виды) разрешенного использования лесного участка, количественные и качественные характеристики лесного участка, сведения о нахождении лесного участка в границах особо защитных участков лесов

Территория данного проекта межевания расположена в застроенной части города, в соответствии с этим лесные участки в границах проекта отсутствуют.

5. Сведения о границах территории, в отношении которой разрабатывается проект межевания, содержащие перечень координат характерных точек этих границ

Территория, на которую разрабатывается проект межевания, расположена в северной части города Немана. Территория межевания находится в зоне многофункциональной общественно-деловой застройки.

Проект межевания осуществляется с учетом материалов и результатов инженерных изысканий 2018 года.

Рассматриваемая территория расположена в границах кадастровых кварталов 39:07:010009, 39:07:010016, 39:07:010018, 39:07:010017.

Площадь территории межевания в согласованных границах составляет **19674,00 м²**.

На рассматриваемой территории ранее образовано 18 земельных участков. Площадь всех ранее образованных земельных участков 8661,00 м².

Сведения о границах территории, содержащие перечень координат характерных точек этих границ

Обозначение характерных точек границ	Координаты, м	
	X	Y
1	2	3
1	390781.24	1287167.59
2	390732.83	1287135.38
3	390725.09	1287144.20
4	390695.49	1287179.53
5	390690.63	1287185.09
6	390703.97	1287211.26
7	390694.85	1287285.24
8	390690.61	1287318.17
9	390683.46	1287333.51
10	390687.66	1287350.32
11	390696.72	1287366.95
12	390699.47	1287371.87
13	390711.26	1287388.52

14	390723.63	1287375.02
15	390729.02	1287372.31
16	390740.26	1287375.40
17	390745.57	1287372.31
18	390745.59	1287362.37
19	390771.91	1287326.98
20	390778.73	1287329.24
21	390788.12	1287311.00
22	390793.97	1287310.21
23	390806.51	1287292.38
24	390822.70	1287263.29
25	390828.64	1287254.61
26	390755.19	1287206.54
27	390779.06	1287170.87
1	390781.24	1287167.59

Описание местоположения границ земельных участков,
подлежащих образованию в соответствии с проектом межевания территории

Участок 7		
Условный кадастровый номер 39:07:010009:46		
Обозначение характерных точек границ	Координаты, м	
	X	Y
1	2	3
1	390763.15	1287325.31
2	390759.66	1287330.21
3	390764.80	1287333.61
4	390768.24	1287328.88
1	390763.15	1287325.31
Участок 8		
Условный кадастровый номер 39:07:010009:54		
Обозначение характерных точек границ	Координаты, м	
	X	Y
1	2	3
н59	390768.24	1287328.88
н65	390771.36	1287324.60
н66	390766.30	1287320.89
н56	390763.15	1287325.31
н59	390768.24	1287328.88
Участок 9		
Условный кадастровый номер 39:07:010009:3У1		
Обозначение характерных точек границ	Координаты, м	
	X	Y
1	2	3
н87	390771.91	1287326.98
33	390771.51	1287324.71
н65	390771.36	1287324.60
н59	390768.24	1287328.88
н58	390764.80	1287333.61
н57	390759.66	1287330.21
н56	390763.15	1287325.31
н66	390766.30	1287320.89
44	390765.80	1287320.52
45	390768.91	1287315.71
34	390775.05	1287319.98
30	390780.80	1287310.58
46	390774.88	1287306.66
47	390759.83	1287327.96
6	390757.22	1287326.38
5	390740.86	1287347.01
н111	390735.31	1287354.09
н110	390742.09	1287360.13
н109	390745.59	1287362.37
н87	390771.91	1287326.98
48	390758.70	1287343.58
49	390755.70	1287347.21
50	390750.49	1287343.12
51	390753.49	1287339.48
48	390758.70	1287343.58
52	390751.74	1287351.18
53	390748.72	1287354.89

54	390743.93	1287350.95
55	390746.94	1287347.26
52	390751.74	1287351.18
Участок 10		
Условный кадастровый номер 39:07:010009:3У2		
Обозначение характерных точек границ	Координаты, м	
	X	Y
1	2	3
2	390731.18	1287339.88
н12	390727.17	1287345.83
8	390728.86	1287347.53
7	390723.19	1287356.88
н11	390697.89	1287343.17
н104	390721.83	1287376.98
н105	390723.63	1287375.02
н106	390729.02	1287372.31
н107	390740.26	1287375.40
н108	390745.57	1287372.31
н109	390745.59	1287362.37
н110	390742.09	1287360.13
н111	390735.31	1287354.09
5	390740.86	1287347.01
4	390737.20	1287344.29
3	390732.34	1287340.71
2	390731.18	1287339.88
Участок 11		
Условный кадастровый номер 39:07:010009:3		
Обозначение характерных точек границ	Координаты, м	
	X	Y
1	2	3
2	390731.18	1287339.88
н7	390719.26	1287329.72
н6	390701.55	1287320.97
н5	390700.74	1287320.61
н8	390700.26	1287321.68
н9	390699.50	1287323.28
н10	390693.53	1287337.01
н11	390697.89	1287343.17
7	390723.19	1287356.88
8	390728.86	1287347.53
н12	390727.17	1287345.83
2	390731.18	1287339.88
Участок 12		
Условный кадастровый номер 39:07:010009:3У3		
Обозначение характерных точек границ	Координаты, м	
	X	Y
1	2	3
1	390729.54	1287309.64
н1	390728.00	1287308.96
н2	390715.59	1287302.35
н3	390703.26	1287301.53
н4	390701.23	1287319.52

н5	390700.74	1287320.61
н6	390701.55	1287320.97
н7	390719.26	1287329.72
2	390731.18	1287339.88
3	390732.34	1287340.71
4	390737.20	1287344.29
5	390740.86	1287347.01
6	390757.22	1287326.38
1	390729.54	1287309.64
Участок 13		
Условный кадастровый номер 39:07:010009:3У4		
Обозначение характерных точек границ	Координаты, м	
	X	Y
1	2	3
1	390729.54	1287309.64
20	390733.41	1287302.83
21	390731.43	1287296.81
22	390739.83	1287278.96
23	390725.41	1287275.62
н67	390726.27	1287264.01
н68	390724.39	1287261.31
н69	390721.66	1287259.92
н70	390718.60	1287258.83
н71	390710.74	1287257.73
н72	390709.62	1287257.57
н73	390708.12	1287258.60
н3	390703.26	1287301.53
н2	390715.59	1287302.35
н1	390728.00	1287308.96
1	390729.54	1287309.64
Участок 14		
Условный кадастровый номер 39:07:010009:3У5		
Обозначение характерных точек границ	Координаты, м	
	X	Y
1	2	3
35	390755.16	1287287.29
29	390756.61	1287284.66
28	390740.99	1287276.42
27	390729.32	1287272.48
15	390730.42	1287260.58
н55	390728.47	1287253.32
н13	390729.53	1287223.46
н22	390730.48	1287218.09
н21	390731.40	1287217.17
н20	390732.82	1287215.75
н19	390736.41	1287215.04
н18	390739.44	1287216.05
н17	390755.41	1287227.79
н91	390767.86	1287234.53
н92	390768.89	1287237.62
н61	390765.74	1287243.32
н64	390763.17	1287247.78
н88	390759.76	1287253.85
н89	390754.99	1287254.98
н90	390743.55	1287248.91
13	390739.83	1287256.77
36	390743.05	1287258.37
17	390742.17	1287260.14
16	390745.93	1287262.17

25	390749.21	1287263.93
н76	390751.09	1287260.47
н77	390751.68	1287259.38
н78	390765.41	1287255.97
н79	390774.17	1287240.82
н80	390770.58	1287232.06
н81	390757.03	1287224.69
н41	390742.38	1287213.76
н42	390740.52	1287212.08
н43	390739.50	1287209.79
н44	390739.50	1287207.28
н45	390740.52	1287204.98
н46	390767.04	1287165.67
н47	390769.97	1287164.89
10	390779.06	1287170.87
37	390781.24	1287167.59
38	390753.61	1287149.27
н26	390751.20	1287152.54
н27	390763.65	1287160.73
н28	390764.15	1287163.72
н29	390735.61	1287205.98
н30	390733.32	1287206.56
н93	390728.05	1287215.34
н33	390727.48	1287216.28
н34	390727.00	1287217.47
н35	390726.60	1287218.48
н94	390726.08	1287221.43
н36	390726.10	1287221.43
н49	390724.97	1287253.59
н50	390723.75	1287255.28
н51	390721.80	1287256.33
н52	390709.97	1287253.87
н53	390708.73	1287253.23
н73	390708.12	1287258.60
н72	390709.62	1287257.57
н71	390710.74	1287257.73
н70	390718.60	1287258.83
н69	390721.66	1287259.92
н68	390724.39	1287261.31
н67	390726.27	1287264.01
23	390725.41	1287275.62
22	390739.83	1287278.96
35	390755.16	1287287.29
Участок 15		
Условный кадастровый номер 39:07:010009:4У9		
Обозначение характерных точек границ	Координаты, м	
	X	Y
1	2	3
16	390745.93	1287262.17
17	390742.17	1287260.14
18	390739.49	1287265.51
н60	390742.99	1287267.38
19	390743.11	1287267.13
16	390745.93	1287262.17
Участок 16		
Условный кадастровый номер 39:07:010009:3У6		
Обозначение характерных точек границ	Координаты, м	
	X	Y
1	2	3

24	390761.03	1287276.70
н74	390762.57	1287277.50
н75	390767.06	1287269.26
н76	390751.09	1287260.47
25	390749.21	1287263.93
26	390746.39	1287269.19
н60	390742.99	1287267.38
18	390739.49	1287265.51
14	390736.32	1287263.81
15	390730.42	1287260.58
27	390729.32	1287272.48
28	390740.99	1287276.42
29	390756.61	1287284.66
24	390761.03	1287276.70
Участок 17		
Условный кадастровый номер 39:07:010009:3У7		
Обозначение характерных точек границ	Координаты, м	
	X	Y
1	2	3
30	390780.80	1287310.58
34	390775.05	1287319.98
33	390771.51	1287324.71
н87	390771.91	1287326.98
н86	390778.73	1287329.24
н85	390788.12	1287311.00
н84	390793.97	1287310.21
н83	390806.51	1287292.38
н82	390822.70	1287263.29
32	390828.64	1287254.61
11	390755.19	1287206.54
12	390748.52	1287216.51
н40	390747.72	1287217.71
н81	390757.03	1287224.69
н80	390770.58	1287232.06
н79	390774.17	1287240.82
н78	390765.41	1287255.97
н77	390751.68	1287259.38
н76	390751.09	1287260.47
н75	390767.06	1287269.26
н74	390762.57	1287277.50
31	390790.92	1287292.34
30	390780.80	1287310.58
н61	390765.74	1287243.32
н92	390768.89	1287237.62
н91	390767.86	1287234.53
н17	390755.41	1287227.79
н16	390745.63	1287245.82
н15	390745.14	1287245.55
н90	390743.55	1287248.91
н89	390754.99	1287254.98
н88	390759.76	1287253.85
н64	390763.17	1287247.78
н63	390757.50	1287244.54
н62	390759.94	1287240.14
н61	390765.74	1287243.32
Участок 18		
Условный кадастровый номер 39:07:010009:50		
Обозначение характерных точек границ	Координаты, м	
	X	Y

1	2	3
н61	390765.74	1287243.32
н62	390759.94	1287240.14
н63	390757.50	1287244.54
н64	390763.17	1287247.78
н61	390765.74	1287243.32
Участок 19		
Условный кадастровый номер 39:07:0100 09:3У8		
Обозначение характерных точек границ	Координаты, м	
	X	Y
1	2	3
н13	390729.53	1287223.46
н14	390729.03	1287237.63
н15	390745.14	1287245.55
н16	390745.63	1287245.82
н17	390755.41	1287227.79
н18	390739.44	1287216.05
н19	390736.41	1287215.04
н20	390732.82	1287215.75
н21	390731.40	1287217.17
н22	390730.48	1287218.09
н13	390729.53	1287223.46
Участок 20		
Условный кадастровый номер 39:07:010009:3У9		
Обозначение характерных точек границ	Координаты, м	
	X	Y
1	2	3
9	390713.61	1287220.17
н54	390709.26	1287249.68
н53	390708.73	1287253.23
н52	390709.97	1287253.87
н51	390721.80	1287256.33
н50	390723.75	1287255.28
н49	390724.97	1287253.59
н36	390726.10	1287221.43
9	390713.61	1287220.17
13	390739.83	1287256.77
н15	390745.14	1287245.55
н14	390729.03	1287237.63
н55	390728.47	1287253.32
15	390730.42	1287260.58
14	390736.32	1287263.81
13	390739.83	1287256.77
Участок 21		
Условный кадастровый номер 39:07:010009:3У10		
Обозначение характерных точек границ	Координаты, м	
	X	Y
1	2	3
9	390713.61	1287220.17
н37	390716.61	1287220.47
н36	390726.10	1287221.43
н35	390726.60	1287218.48
н34	390727.00	1287217.47
н33	390727.48	1287216.28
н32	390728.06	1287215.32
н31	390729.81	1287212.40
н30	390733.32	1287206.56
н29	390735.61	1287205.98

н28	390764.15	1287163.72
н27	390763.65	1287160.73
н26	390751.20	1287152.54
н25	390739.00	1287169.95
н24	390724.97	1287190.93
н23	390716.98	1287205.33
9	390713.61	1287220.17
10	390779.06	1287170.87
н48	390777.19	1287169.64
н47	390769.97	1287164.89
н46	390767.04	1287165.67
н45	390740.52	1287204.98
н44	390739.50	1287207.28
н43	390739.50	1287209.79
н42	390740.52	1287212.08
н41	390742.38	1287213.76
н40	390747.72	1287217.71
12	390748.52	1287216.51
11	390755.19	1287206.54
н39	390767.45	1287188.22
н38	390770.79	1287183.23
10	390779.06	1287170.87

Участок 22

Условный кадастровый номер 39:07:010009:3У11

Обозначение характерных точек границ	Координаты, м	
	X	Y
1	2	3
38	390753.61	1287149.27
н95	390732.83	1287135.38
н96	390725.09	1287144.20
н97	390695.49	1287179.53
н98	390690.63	1287185.09
н99	390703.97	1287211.26
39	390697.51	1287263.67
40	390694.85	1287285.24
н100	390693.58	1287295.15
41	390691.30	1287312.84
н101	390690.61	1287318.17
н102	390683.46	1287333.51
42	390687.66	1287350.32
н10	390693.53	1287337.01
н9	390699.50	1287323.28
н8	390700.26	1287321.68
н4	390701.23	1287319.52
н73	390708.12	1287258.60
н73	390708.12	1287258.60
н53	390708.73	1287253.23
н54	390709.26	1287249.68
9	390713.61	1287220.17
н23	390716.98	1287205.33
н24	390724.97	1287190.93
н25	390739.00	1287169.95
н26	390751.20	1287152.54
38	390753.61	1287149.27

Участок 23

Условный кадастровый номер 39:07:010009:3У12

Обозначение характерных точек границ	Координаты, м	
	X	Y
1	2	3
43	390699.47	1287371.87
н103	390711.26	1287388.52
н104	390721.83	1287376.98
н11	390697.89	1287343.17
н10	390693.53	1287337.01
42	390687.66	1287350.32
43	390699.47	1287371.87