



**АГЕНТСТВО ПО АРХИТЕКТУРЕ,
ГРАДОСТРОЕНИЮ И ПЕРСПЕКТИВНОМУ РАЗВИТИЮ
КАЛИНИНГРАДСКОЙ ОБЛАСТИ**

П Р И К А З

от 15 января 2019 года № 13
Калининград

**Об утверждении проекта планировки территории с проектом межевания
в его составе для размещения линейного объекта регионального
значения «Строительство 2-х цепного участка ВЛ напряжением 110 кВ
(отпайки) от 2-х цепной ВЛ 110 кВ Луговая – ПС Юго-Восточная
(ВЛ 179/180) до ПС 110 кВ Окружная»**

В соответствии частями 3, 15 статьи 45, частью 2 статьи 57 Градостроительного кодекса Российской Федерации, статьями 3, 14 Закона Калининградской области от 05 июля 2017 года № 89 «О градостроительной деятельности на территории Калининградской области», по поручению Губернатора Калининградской области А.А. Алиханова от 26 ноября 2018 года № 14155-1/17, заключением Агентства по архитектуре, градостроению и перспективному развитию Калининградской области от 15 ноября 2018 года № 11803 «О соответствии проектной документации «Проект планировки территории с проектом межевания в его составе для размещения линейного объекта регионального значения «Строительство ПС 110 кВ «Окружная, от 2-х цепной ВЛ 110 кВ «Луговая» – «Юго-Восточная» (ВЛ 179/180) до ПС 110 кВ «Окружная» в границах городского округа «Город Калининград» и муниципального образования «Гурьевский городской округ» требованиям, установленным частью 10 статьи 45 Градостроительного кодекса Российской Федерации» п р и к а з ы в а ю :

1. Утвердить прилагаемые основные части проекта планировки территории с проектом межевания в его составе для размещения линейного объекта регионального значения «Строительство 2-х цепного участка ВЛ напряжением 110 кВ (отпайки) от 2-х цепной ВЛ 110 кВ Луговая – ПС Юго-Восточная (ВЛ 179/180) до ПС 110 кВ Окружная» (далее – документация по планировке территории).

2. Отделу документации по планировке территории Агентства по архитектуре, градостроению и перспективному развитию Калининградской области (И.А. Марковой):

- 1) обеспечить хранение документации по планировке территории;
 - 2) направить документацию по планировке территории в городской округ «Город Калининград» и муниципальное образование «Гурьевский городской округ», применительно к территории которого осуществлялась её подготовка, в течение семи дней с даты вступления в силу настоящего приказа;
 - 3) в течение четырнадцати дней с даты вступления в силу настоящего приказа разместить документацию по планировке территории в информационной системе обеспечения градостроительной деятельности.
3. Приказ вступает в силу по истечении десяти дней после его официального опубликования.

Руководитель (директор)



Н. В. Васюкова

УТВЕРЖДЕН
приказом Агентства по архитектуре,
градостроению и перспективному
развитию Калининградской области
от 15 января 2019 года № 13

**ПРОЕКТ ПЛАНИРОВКИ ТЕРРИТОРИИ С ПРОЕКТОМ МЕЖЕВАНИЯ В
ЕГО СОСТАВЕ для размещения линейного объекта регионального значения
«Строительство 2-х цепного участка ВЛ напряжением 110 кВ (отпайки) от
2-х цепной ВЛ 110 кВ Луговая - ПС Юго-Восточная (ВЛ 179/180)
до ПС 110 кВ Окружная»**

ПРОЕКТ ПЛАНИРОВКИ ТЕРРИТОРИИ С ПРОЕКТОМ МЕЖЕВАНИЯ В ЕГО
СОСТАВЕ для размещения линейного объекта регионального значения
«Строительство 2-х цепного участка ВЛ напряжением 110 кВ (отпайки) от
2-х цепной ВЛ 110 кВ Луговая - ПС Юго-Восточная (ВЛ 179/180)
до ПС 110 кВ Окружная»

ОСНОВНАЯ ЧАСТЬ ПРОЕКТА ПЛАНИРОВКИ ТЕРРИТОРИИ

РАЗДЕЛ 1. ГРАФИЧЕСКИЕ МАТЕРИАЛЫ

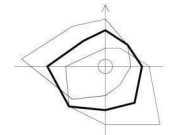
ЧЕРТЕЖ КРАСНЫХ ЛИНИЙ



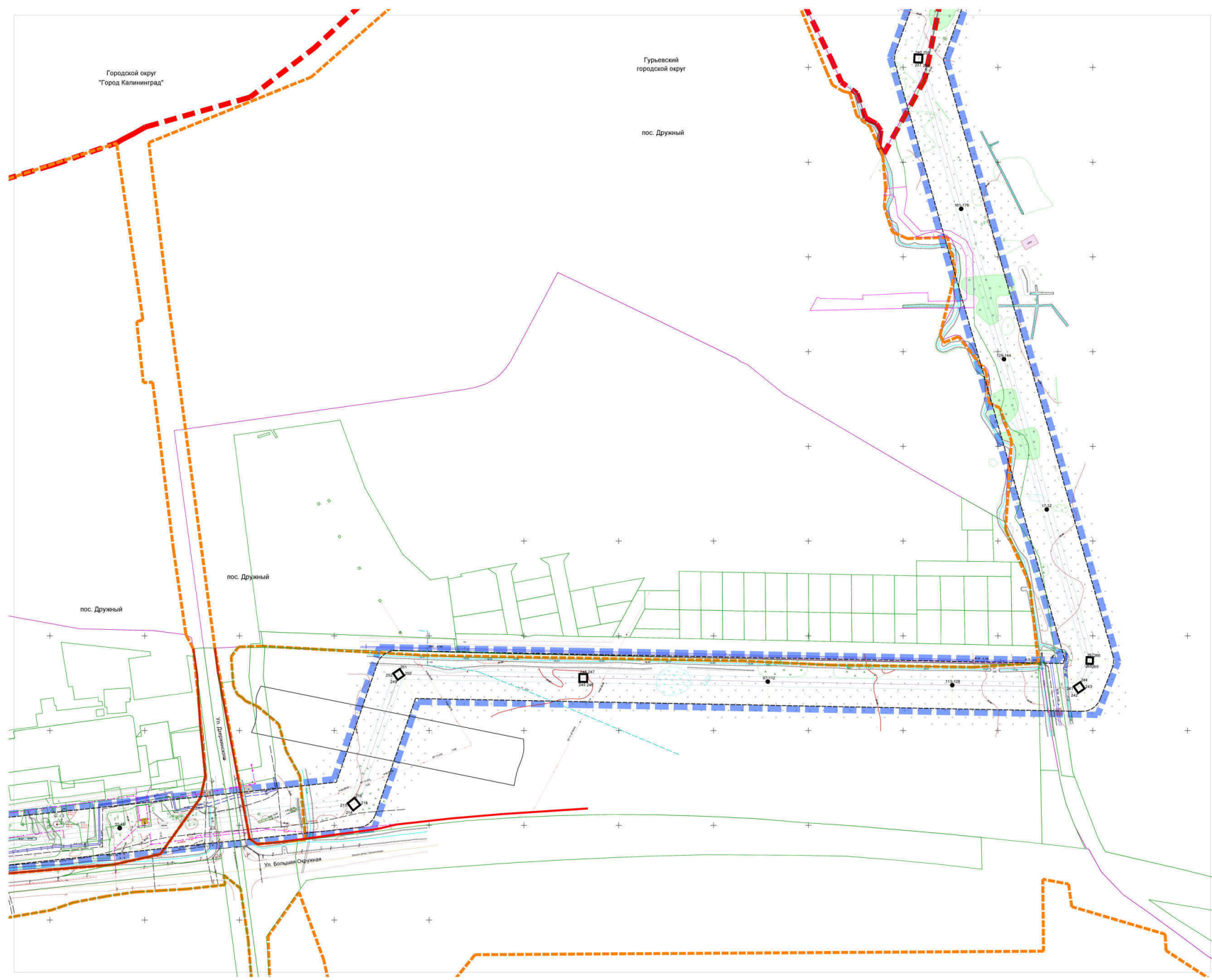
УСЛОВНЫЕ ОБОЗНАЧЕНИЯ

- Границы территории, в отношении которой осуществляется подготовка проекта планировки
- Границы муниципальных образований Гурьевского городского округа, городского округа "Город Калининград"
- Границы населенных пунктов
- Границы существующих земельных участков, указанных в Едином государственном реестре недвижимости
- Существующие (ранее установленные в соответствии с градостроительным законодательством) красные линии
- Красные линии, устанавливаемые проектом планировки территории

112
 Прим.: линиям условной характерной точки красных линий привязано в форме штрихов, которая является обязательным требованием к чертёжу красных линий.



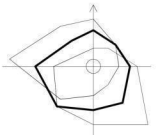
					Заказчик: АО "Западная Энергетическая Компания"			Шифр: _____-ПП			
					Проект планировки территории с проектом землеустройства в виде плана для размещения линейного объекта регионального значения "Строительный 2-й участок ВЛ на протяжении 19 км (отрасли) от 2-х км от ВЛ 110 кВ № 1 Луговая - ПС Юго-Восточная (ВЛ 110/10) до ПС 110 кВ Окружная						
Изм.	Кол-во	Лист	№ док.	Подп.	Дата	Проект планировки территории			Стадия	Лист	Листов
Директор		Кавасаев Д.С.			07.18	Основная (утверждаемая) часть			ПП	101	
ГАП		Черненко П.В.			07.18	Раздел 1. Графическая часть					
Исп.					07.18	Чертёж красных линий №1-2000					
Н.контр.											
						ООО "Центр инженерных изысканий"					
						Копирвал			Формат А1		



УСЛОВНЫЕ ОБОЗНАЧЕНИЯ

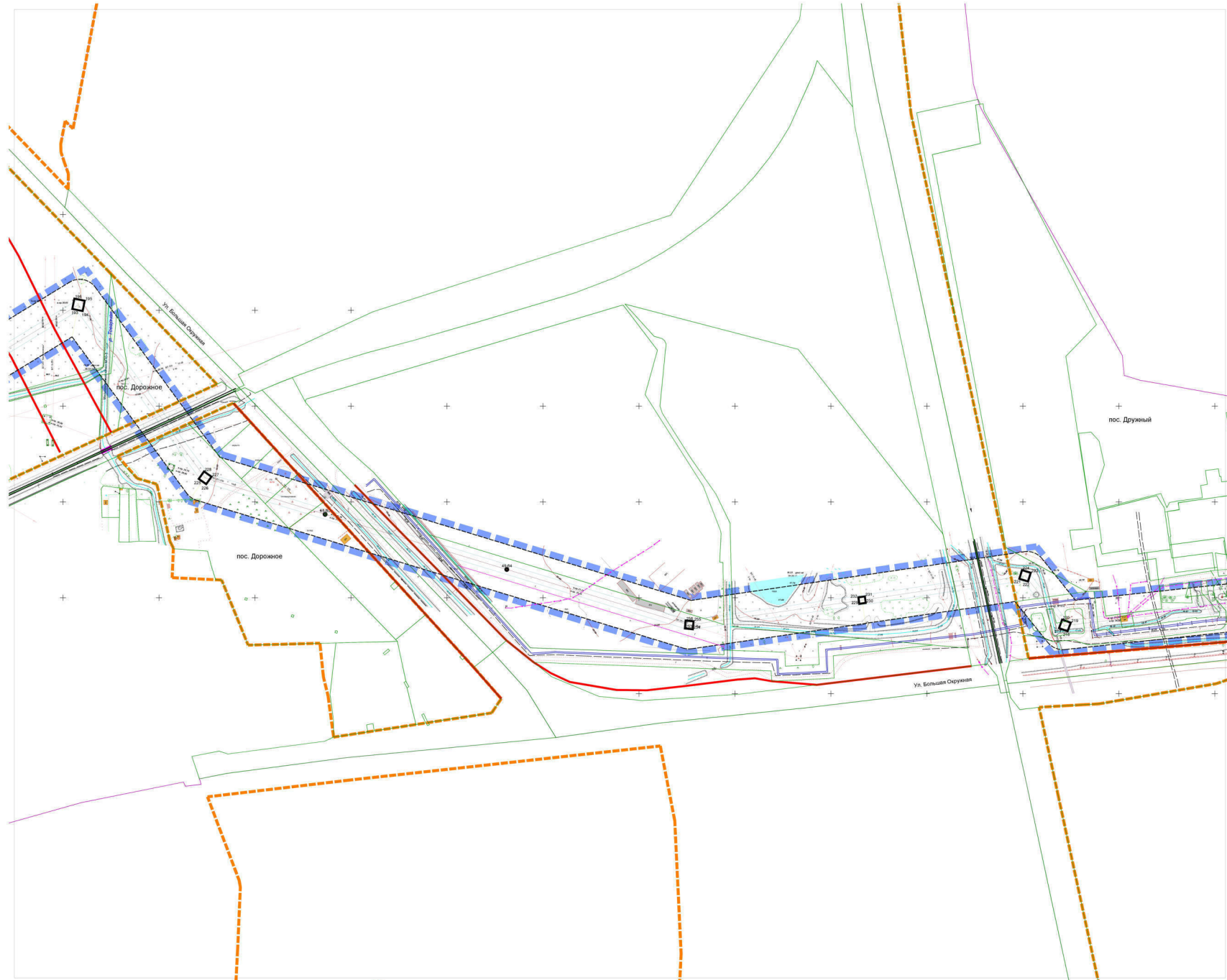
- - - Границы территории, в отношении которой осуществляется подготовка Проекта планировки
- - - Границы муниципальных образований Гурьевского городского округа, городского округа "Город Калининград"
- - - Границы населенных пунктов
- Границы существующих земельных участков, установленных в Едином государственном реестре недвижимости
- Существующие (ранее установленные в соответствии с градостроительным законодательством) красные линии
- Красные линии, устанавливаемые проектом планировки территории

112
 Номер кадастровой (проектной, начальной и окончательной) точки красной линии в вертикальной проекции
 Прим.: линия, определяющая характерные точки красных линий приводится в форме шпильки, которая является обязательной приложением к чертежу красных линий.

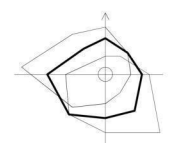


					Заказчик: АО "Западная Энергетическая Компания"		Шифр: _____-ПП		
					Проект планировки территории с проектом землеустройства в виде плана для размещения линейного объекта регионального значения "Строительный 2-й участок ВЛ напряжением 10 кВ (отрасли) от 2-х цепей ВЛ 10 кВ № ПС Луговая - ПС Юго-Восточная (ВЛ 179/180) до ПС 10 кВ Окружная"				
Изм.	Кол-во	Лист	№ док.	Подп.	Дата	Проект планировки территории	Стадия	Лист	Листов
Директор		Кавасаев Д.С.			07.18	Основная (утверждаемая) часть	ПП	1/21	
ГАП		Черненко П.В.			07.18	Раздел 1. Графическая часть			
Исп.					07.18	Чертеж красных линий М:2000			
Н.контр.									
							ООО "Центр инженерных изысканий"		
							Копирвал		
							Формат А1		

Составлено
 Подп. в бланке
 Взам. инв. №
 Инв. № подл.
 Подп. в бланке



- УСЛОВНЫЕ ОБОЗНАЧЕНИЯ**
- Границы территории, в отношении которой осуществляется подготовка Проекта планировки
 - Границы муниципальных образований Гурьевского городского округа, городского округа "Город Калининград"
 - Границы населенных пунктов
 - Границы существующих земельных участков, указанных в Едином государственном реестре недвижимости
 - Существующие (ранее установленные в соответствии с градостроительным законодательством) красные линии
 - Красные линии, устанавливаемые проектом планировки территории
- 112 Номер кадастровой (проектной, начальной и окончательной) точки красной линии в вертикали координат
- Прим.: линиям, определяющим характерные точки красных линий привязано в форме объектов, которые являются объектами кадастрового учета красных линий.



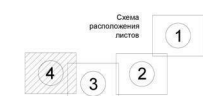
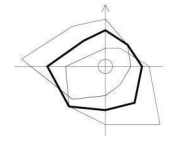
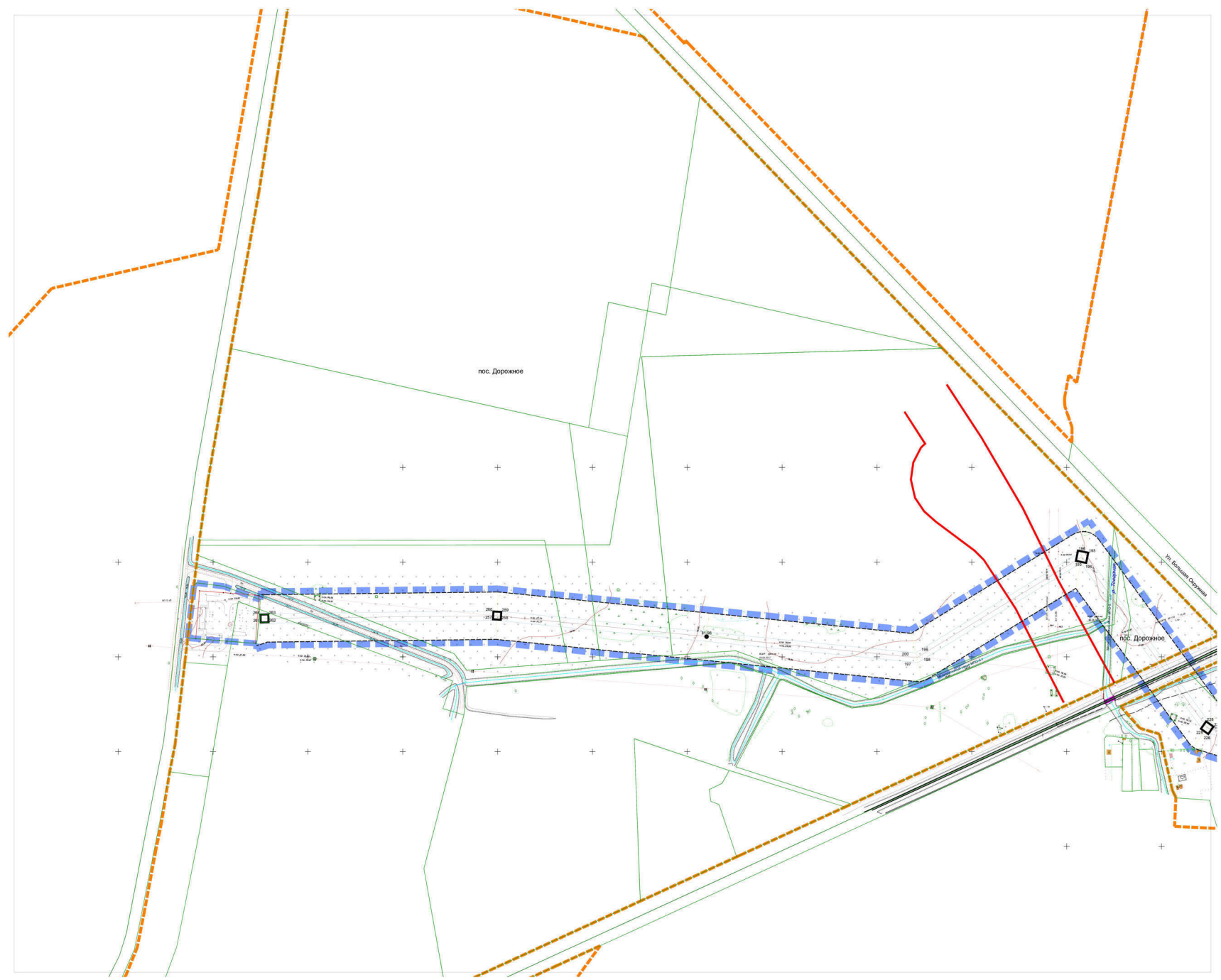
Составлено	
Имя, № подл.	
Подп. и дата	
Взам. инж. №	

					Заказчик: АО "Западная Энергетическая Компания"			Шифр: _____-ПП			
					Проект планировки территории с проектом землеустройства в виде плана для размещения линейного объекта регионального значения "Строительный 2-й участок ВЛ напряжением 10 кВ (отрасли) от 2-х цепей ВЛ 10 кВ ЛС Луговая - ЛС Юго-Восточная (ВЛ 119/180) до ЛС 10 кВ Окружная						
Изм.	Кол-во	Лист	№ док.	Подп.	Дата	Проект планировки территории			Стадия	Лист	Листов
Директор		Кавасаев Д.С.			07.18	Основная (утверждаемая) часть			ПП	1(3)	
ГАП		Черненко П.В.			07.18	Раздел 1. Графическая часть					
Исп.					07.18	Чертеж красных линий					
Н.контр.						М:2000					
									ООО "Центр инженерных изысканий"		
									Копирвал		
									Формат А1		

УСЛОВНЫЕ ОБОЗНАЧЕНИЯ

- Границы территории, в отношении которой осуществляется подготовка Проекта планировки
- Границы муниципальных образований Гурьевского городского округа, городского округа "Город Калининград"
- - - Границы населенных пунктов
- Границы существующих земельных участков, установленных в Едином государственном реестре недвижимости
- Существующие (ранее установленные в соответствии с градостроительным законодательством) красные линии
- Красные линии, устанавливаемые проектом планировки территории

112 Номер кадастровой (проектной, начальной и окончательной) точки красной линии в вертикали координат
 Прим.: линиям, определяющим характерные точки красных линий, присваивается в форме цифр код, который является номером листа в нумерованной сетке карты красных линий.



Составлено	
Визир. табл. №	
Имя, № подл.	
Подп. и дата	

					Заказчик: АО "Западная Энергетическая Компания"		Шифр: _____-ПП		
					Проект планировки территории с проектом землеустройства в виде плана для размещения линейного объекта регионального значения "Строительный 2-й участок" в границах ВЛ напряжением 10 кВ (отрасли) от 2-х цепей ВЛ 10 кВ №В Лудская - ПС Юго-Восточная (ВЛ 119/180) до ПС 10 кВ Окружная				
Изм.	Кол-во	Лист	Наим.	Подп.	Дата	Статус	Лист	Листов	
Директор		Кавасаев Д.С.			07.18	Основная (утверждаемая) часть Раздел 1. Графическая часть	ПП	1(4)	
ГАП		Черненко П.В.			07.18				
Исп.					07.18	Чертеж красных линий М:2000			
И.контр.								ООО "Центр инженерных изысканий"	
					Копирвал		Формат А1		

Приложение к ПП-1 «Чертеж красных линий»

Ведомость координат
характерных точек красных линий

N	X	Y
1	1192547,40	348478,78
2	1192547,01	348478,44
3	1192546,77	348477,98
4	1192546,73	348477,47
5	1192546,89	348476,98
6	1192547,23	348476,58
7	1192547,69	348476,35
8	1192548,21	348476,31
9	1192548,70	348476,47
10	1192549,09	348476,80
11	1192549,33	348477,26
12	1192549,37	348477,78
13	1192549,21	348478,27
14	1192548,87	348478,66
15	1192548,41	348478,90
16	1192547,89	348478,94
17	1192550,81	347634,50
18	1192550,42	347634,16
19	1192550,18	347633,70
20	1192550,14	347633,19
21	1192550,30	347632,70
22	1192550,64	347632,30
23	1192551,10	347632,07
24	1192551,61	347632,03
25	1192552,10	347632,19
26	1192552,50	347632,52
27	1192552,73	347632,98
28	1192552,77	347633,50
29	1192552,61	347633,99
30	1192552,28	347634,38
31	1192551,82	347634,62
32	1192551,30	347634,66
33	1191573,06	347298,31
34	1191572,64	347297,95
35	1191572,38	347297,45
36	1191572,34	347296,90
37	1191572,51	347296,37
38	1191572,87	347295,95
39	1191573,37	347295,69
40	1191573,93	347295,65
41	1191574,46	347295,82
42	1191574,88	347296,18
43	1191575,13	347296,68
44	1191575,18	347297,23
45	1191575,00	347297,76
46	1191574,64	347298,19
47	1191574,15	347298,44
48	1191573,59	347298,48
49	1190761,67	347330,81
50	1190761,24	347330,45
51	1190760,99	347329,95
52	1190760,95	347329,40
53	1190761,12	347328,87

54	1190761,48	347328,44
55	1190761,98	347328,19
56	1190762,53	347328,15
57	1190763,06	347328,32
58	1190763,48	347328,68
59	1190763,74	347329,18
60	1190763,78	347329,73
61	1190763,61	347330,26
62	1190763,25	347330,68
63	1190762,75	347330,94
64	1190762,20	347330,98
65	1190572,42	347388,33
66	1190572,00	347387,97
67	1190571,75	347387,47
68	1190571,71	347386,91
69	1190571,88	347386,38
70	1190572,24	347385,96
71	1190572,73	347385,71
72	1190573,29	347385,66
73	1190573,82	347385,84
74	1190574,24	347386,20
75	1190574,50	347386,69
76	1190574,54	347387,25
77	1190574,37	347387,78
78	1190574,01	347388,20
79	1190573,51	347388,46
80	1190572,95	347388,50
81	1189919,70	347522,49
82	1189919,31	347522,16
83	1189919,07	347521,70
84	1189919,03	347521,18
85	1189919,19	347520,69
86	1189919,53	347520,30
87	1189919,99	347520,06
88	1189920,51	347520,02
89	1189921,00	347520,18
90	1189921,39	347520,52
91	1189921,63	347520,98
92	1189921,67	347521,49
93	1189921,51	347521,98
94	1189921,17	347522,38
95	1189920,71	347522,61
96	1189920,19	347522,65
97	1192256,60	347452,84
98	1192256,20	347452,50
99	1192255,97	347452,04
100	1192255,93	347451,53
101	1192256,09	347451,04
102	1192256,42	347450,64
103	1192256,88	347450,41
104	1192257,40	347450,37
105	1192257,89	347450,53
106	1192258,28	347450,86
107	1192258,52	347451,32
108	1192258,56	347451,84
109	1192258,40	347452,33
110	1192258,06	347452,73
111	1192257,60	347452,96
112	1192257,09	347453,00
113	1192451,18	347449,08
114	1192450,79	347448,75

115	1192450,55	347448,29
116	1192450,51	347447,77
117	1192450,67	347447,28
118	1192451,01	347446,89
119	1192451,47	347446,65
120	1192451,98	347446,61
121	1192452,48	347446,77
122	1192452,87	347447,11
123	1192453,10	347447,57
124	1192453,14	347448,08
125	1192452,98	347448,58
126	1192452,65	347448,97
127	1192452,19	347449,20
128	1192451,67	347449,24
129	1192505,68	347793,19
130	1192505,29	347792,85
131	1192505,06	347792,39
132	1192505,01	347791,88
133	1192505,17	347791,39
134	1192505,51	347790,99
135	1192505,97	347790,76
136	1192506,49	347790,72
137	1192506,98	347790,88
138	1192507,37	347791,21
139	1192507,61	347791,67
140	1192507,65	347792,19
141	1192507,49	347792,68
142	1192507,15	347793,07
143	1192506,69	347793,31
144	1192506,17	347793,35
145	1192460,53	347951,87
146	1192460,14	347951,53
147	1192459,91	347951,07
148	1192459,87	347950,55
149	1192460,03	347950,06
150	1192460,36	347949,67
151	1192460,82	347949,44
152	1192461,34	347949,39
153	1192461,83	347949,55
154	1192462,22	347949,89
155	1192462,46	347950,35
156	1192462,50	347950,87
157	1192462,34	347951,36
158	1192462,00	347951,75
159	1192461,54	347951,99
160	1192461,03	347952,03
161	1192459,37	348233,14
162	1192458,97	348232,80
163	1192458,74	348232,34
164	1192458,70	348231,82
165	1192458,86	348231,33
166	1192459,19	348230,94
167	1192459,66	348230,71
168	1192460,17	348230,66
169	1192460,66	348230,82
170	1192461,06	348231,16
171	1192461,29	348231,62
172	1192461,33	348232,14
173	1192461,17	348232,63
174	1192460,84	348233,02
175	1192460,37	348233,26

176	1192459,86	348233,30
177	1192503,40	348355,96
178	1192503,01	348355,62
179	1192502,77	348355,16
180	1192502,73	348354,65
181	1192502,89	348354,16
182	1192503,23	348353,76
183	1192503,69	348353,53
184	1192504,20	348353,49
185	1192504,69	348353,65
186	1192505,09	348353,98
187	1192505,32	348354,44
188	1192505,36	348354,96
189	1192505,20	348355,45
190	1192504,87	348355,84
191	1192504,41	348356,08
192	1192503,89	348356,12
193	1190309,73	347601,35
194	1190320,52	347599,19
195	1190322,68	347609,97
196	1190311,89	347612,14
197	1190137,82	347492,47
198	1190148,54	347494,92
199	1190146,09	347505,64
200	1190135,37	347503,19
201	1193365,57	348792,82
202	1193374,52	348789,62
203	1193377,72	348798,57
204	1193368,77	348801,76
205	1193193,58	348917,08
206	1193196,68	348908,10
207	1193205,66	348911,21
208	1193202,56	348920,18
209	1192895,92	348815,58
210	1192899,02	348806,60
211	1192908,00	348809,71
212	1192904,90	348818,69
213	1191814,05	347323,11
214	1191819,91	347315,63
215	1191827,39	347321,49
216	1191821,53	347328,97
217	1191337,74	347268,33
218	1191346,67	347265,09
219	1191349,91	347274,02
220	1191340,98	347277,26
221	1191296,33	347319,86
222	1191305,40	347317,04
223	1191308,22	347326,11
224	1191299,15	347328,93
225	1190441,50	347424,06
226	1190449,25	347418,57
227	1190454,74	347426,33
228	1190446,99	347431,82
229	1191129,60	347293,72
230	1191136,34	347294,67
231	1191135,40	347301,40
232	1191128,66	347300,46
233	1193551,72	348861,49
234	1193558,23	348863,44
235	1193556,29	348869,95
236	1193549,77	348868,01

237	1192411,67	348105,42
238	1192419,96	348105,05
239	1192420,33	348113,35
240	1192412,04	348113,71
241	1192579,90	347446,49
242	1192584,55	347439,62
243	1192591,42	347444,27
244	1192586,77	347451,14
245	1192058,36	347451,38
246	1192066,66	347451,24
247	1192066,80	347459,54
248	1192058,50	347459,68
249	1191866,87	347453,43
250	1191873,70	347458,14
251	1191868,99	347464,97
252	1191862,16	347460,26
253	1190947,93	347267,98
254	1190956,20	347267,22
255	1190956,96	347275,48
256	1190948,70	347276,24
257	1189695,09	347539,62
258	1189703,37	347539,13
259	1189703,86	347547,42
260	1189695,58	347547,91
261	1189450,19	347536,35
262	1189458,49	347536,51
263	1189458,33	347544,81
264	1189450,03	347544,65
265	1192600,01	347470,36
266	1192600,32	347477,16
267	1192593,53	347477,46
268	1192593,22	347470,67
269	1193293,06	348940,94
270	1193295,62	348947,24
271	1193289,33	348949,80
272	1193286,76	348943,50
273	1192677,37	348731,48
274	1192682,72	348735,67
275	1192678,52	348741,03
276	1192673,17	348736,83
277	1192790,39	348775,98
278	1192789,99	348775,64
279	1192789,76	348775,18
280	1192789,72	348774,67
281	1192789,88	348774,18
282	1192790,21	348773,78
283	1192790,68	348773,55
284	1192791,19	348773,51
285	1192791,68	348773,67
286	1192792,08	348774,00
287	1192792,31	348774,46
288	1192792,35	348774,98
289	1192792,19	348775,47
290	1192791,86	348775,86
291	1192791,39	348776,10
292	1192790,88	348776,14
293	1192593,76	348595,96
294	1192596,75	348602,07
295	1192590,64	348605,05
296	1192587,65	348598,94

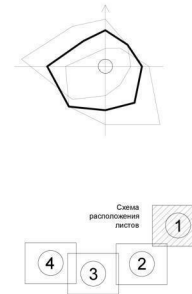
**ЧЕРТЕЖ ГРАНИЦ ЗОН ПЛАНИРУЕМОГО РАЗМЕЩЕНИЯ ЛИНЕЙНОГО
ОБЪЕКТА С ЧЕРТЕЖЕМ ГРАНИЦ ЗОН ПЛАНИРУЕМОГО
РАЗМЕЩЕНИЯ ЛИНЕЙНОГО ОБЪЕКТА, ПОДЛЕЖАЩИХ ПЕРЕНОСУ
(ПЕРЕУСТРОЙСТВУ) ИЗ ЗОНЫ ПЛАНИРУЕМОГО РАЗМЕЩЕНИЯ
ЛИНЕЙНОГО ОБЪЕКТА**



УСЛОВНЫЕ ОБОЗНАЧЕНИЯ

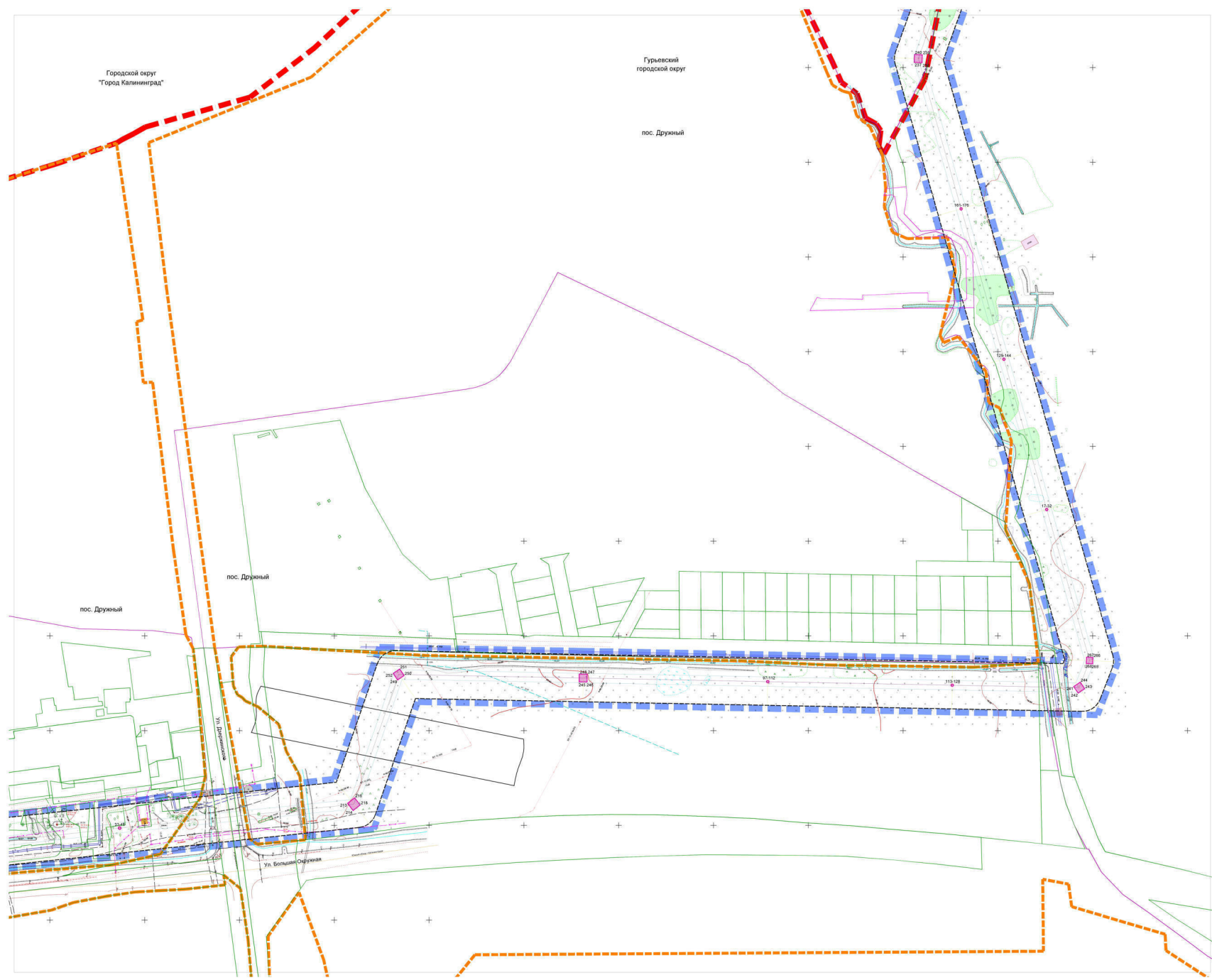
- Границы территории, в отношении которой осуществлено податочное проектирование
- Границы муниципальных образований Гурьевского городского округа, городского округа "Город Калининград"
- Границы населенных пунктов
- Границы существующих земельных участков, указанных в Едином государственном реестре недвижимости
- 112 Номер кадастровой (похозяйственной и/или описи) точки границ зон (зон) планируемого размещения линейного объекта в границах объектов
- Границы охранных зон ВЛ 110 кВ, подлежащих установлению в связи с планируемым размещением линейного объекта регионального значения "Строительство 2-х энергоблоков ВЛ 110 кВ (линии от ст. Гурьевск до ст. Гурьевск) - ПС Киловольтаж (ВЛ 110 кВ) до ПС 110 кВ Окружная"

Примечание:
 1. Линейный объект, подлежащий проекту (строительству) на зон планируемого размещения линейных объектов строительства.
 2. Границы охранных зон ВЛ 110 кВ определены в соответствии с постановлением Правительства РФ от 24 февраля 2007 г. № 100 "Об утверждении правил зонирования объектов электроэнергетики и сетей распределительных устройств электрических сетей напряжением от 0,4 до 110 кВ".
 3. Границы охранных зон ВЛ 110 кВ определены в соответствии с постановлением Правительства РФ от 24 февраля 2007 г. № 100 "Об утверждении правил зонирования объектов электроэнергетики и сетей распределительных устройств электрических сетей напряжением от 0,4 до 110 кВ".
 4. От охранной зоны. Иные охранные зоны определены в указанном постановлении Правительства РФ.



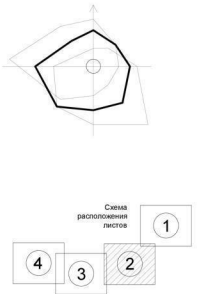
Составлено	
Имя, № подл.	
Подп. и дата	
Взвеш. шифр №	

Заказчик: АО "Западная Энергетическая Компания"				Шифр: _____-ПП				
Проект планировки территории с проектом межевания в виде плана для размещения линейного объекта регионального значения "Строительство 2-х энергоблоков ВЛ 110 кВ (линии от ст. Гурьевск до ст. Гурьевск) - ПС Киловольтаж (ВЛ 110 кВ) до ПС 110 кВ Окружная"								
Изм.	Кол-во	Лист	Назв.	Подп.	Дата	Статус	Лист	Листов
Директор	Кавасаев Д.С.				11.18	Основная (утверждена) часть	211	211
ГАП	Черненко П.В.				11.18	Раздел 1. Проектная часть	ПП	211
Исп.					11.18	Чертеж границ зон планируемого размещения линейных объектов с чертёжной границей зон планируемого размещения линейных объектов подлежащих проекту (строительству) (М:200)		
Н.контроль								000 "Центр инженерных изысканий"
Копировал						Формат А1		

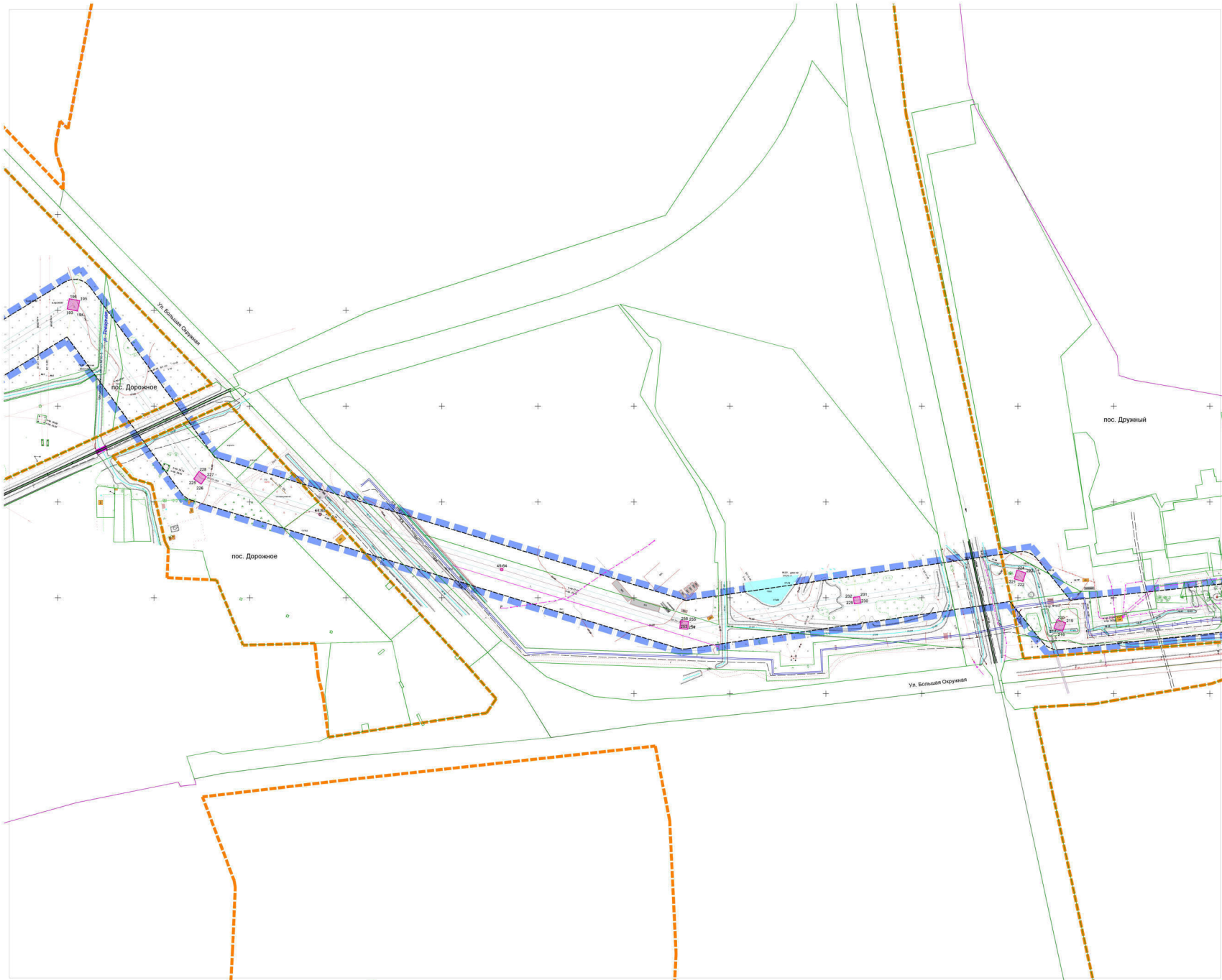


- УСЛОВНЫЕ ОБОЗНАЧЕНИЯ**
- Границы территории, в отношении которой осуществляется подготовка проекта планировки
 - Границы муниципальных образований: Гурьевского городского округа, городского округа "Город Калининград"
 - Границы населенных пунктов
 - Границы существующих земельных участков, указанных в Едином государственном реестре недвижимости
 - 112 Номер кадастровой (хозяйственной и/или иной) точки (района, зон (зон) планируемого размещения линейного объекта в границах коридора
 - Границы охранной зоны ВЛ 110 кВ, подлежащей установлению в связи с планируемым размещением линейного объекта регионального значения "Среднее напряжение 2-х фазного участка ВЛ 110 кВ (линии от ст. Гурьевск до ст. Гурьевск-ПС КЛЮ-Восточная (ВЛ 110 кВ) до ПС 110 кВ Окружная"

Примечание:
 "Линейный объект, подлежащий передаче (проектированию) на законном основании в государственную собственность"
 Границы охранный зоны ВЛ 110 кВ определены в соответствии с постановлением Правительства РФ от 24 февраля 2007 г. № 101 "О порядке установления охранных зон объектов электросетевого хозяйства и особых условий использования земельных участков, расположенных в границах таких зон" на объекте ВЛ по расстоянию 20 м от крайних проводов. Иные охранные зоны определены в 8 указанном постановлении Правительства РФ.



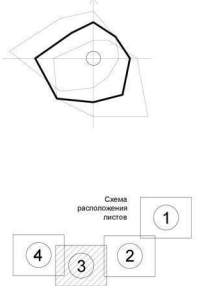
					Заказчик: АО "Западная Энергетическая Компания" Шифр: _____-ПП			
					Проект планировки территории с проектом размещения в его составе для размещения линейного объекта регионального значения "Среднее напряжение 2-х фазного участка ВЛ 110 кВ (линии от ст. Гурьевск до ст. Гурьевск-ПС КЛЮ-Восточная (ВЛ 110 кВ) до ПС 110 кВ Окружная"			
Изм.	Кол-во	Лист	Назв.	Подп.	Дата	Статус	Лист	Листов
Директор	Кавасаев Д.С.	11.18				Освоения (утверждена)	часть	
ГАП	Черненко П.В.	11.18				Раздела 1 (разрешенная)	часть	
Исп.		11.18				Частичная зона планируемого размещения линейных объектов с чертёжной границей зон планируемого размещения линейных объектов подлежащих передаче (проектированию)		
Н.контроль								
Копировал							000 "Центр инженерных изысканий"	
							Формат А1	



УСЛОВНЫЕ ОБОЗНАЧЕНИЯ

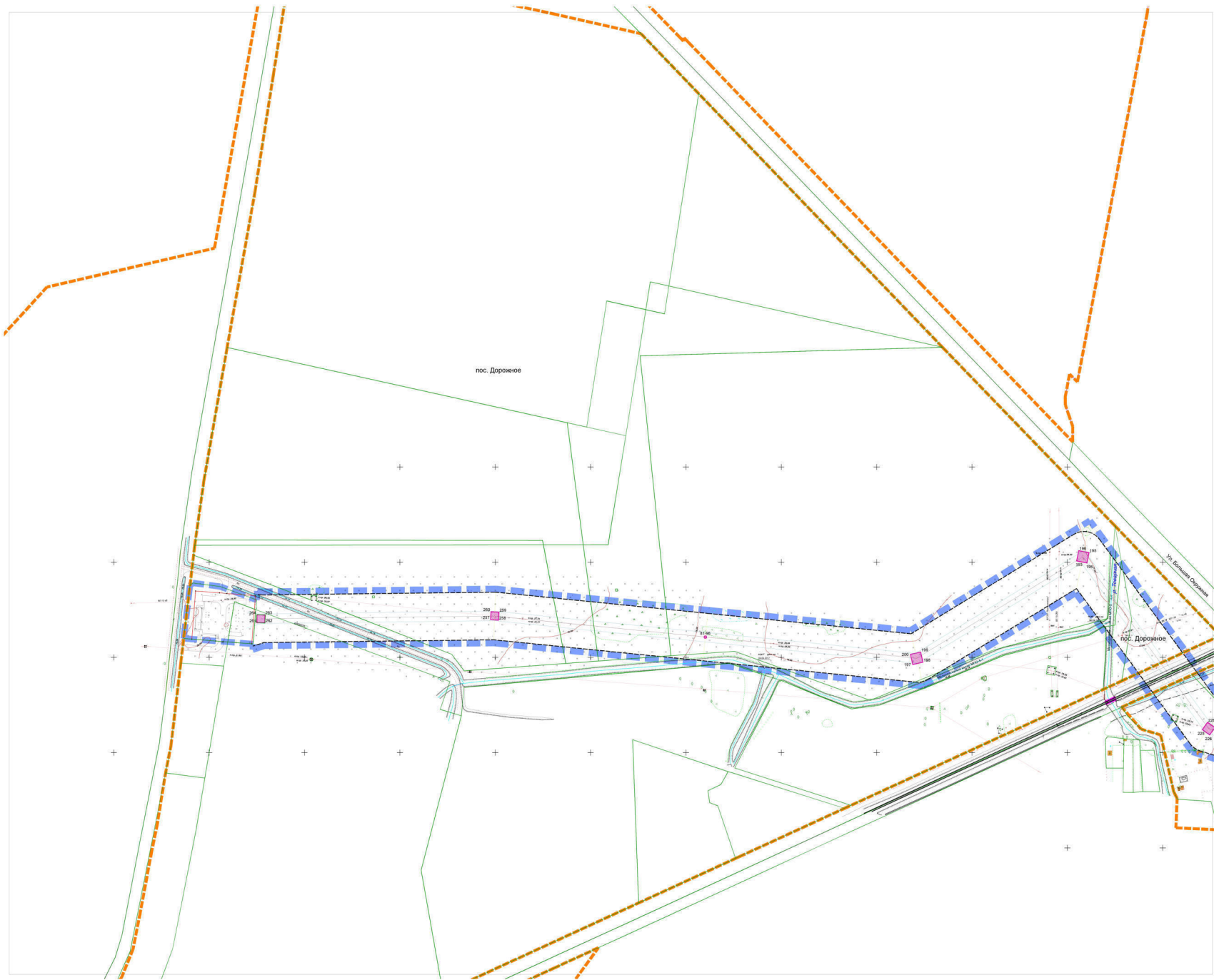
- ▬▬▬ Границы территории, в отношении которой осуществляется подготовка Проекта планировки
- ▬▬▬ Границы муниципальных образований Туркменского городского округа, городского округа "Город Ашгабат"
- ▬▬▬ Границы населенных пунктов
- ▬▬▬ Границы существующих земельных участков, указанных в Едином государственном реестре недвижимости
- ▬▬▬ 112 Номер кадастровой (похозяйственной и описи) точки границ зон (зон) планируемого размещения линейных объектов в виде линии координат
- ▬▬▬ Границы охранных зон ВЛ 110 кВ, подлежащих установлению в связи с планируемым размещением линейных объектов регионального значения "Строительство 2-х энергоучастков ВЛ 110 кВ (линии от 2-х трансформаторных подстанций - ПС Кызыл-Восточная (ВЛ 110 кВ) до ПС 110 кВ Окружная"

Примечание:
 "Линейный объект, подлежащий передаче (переоборудованию) на законном основании в собственность субъекта республике"
 Границы охранных зон ВЛ 110 кВ определены в соответствии с постановлением Правительства РТ от 24 февраля 2007 г. № 10 "О порядке установления охранных зон объектов электросетевого хозяйства и иных объектов использования земель государственного назначения" (далее - Постановление) на территории РТ, на расстоянии 20 м от крайнего провода. Иными охранными зонами охранных ЛЭП указанного назначения не устанавливаются.



Составлено	
Проверено	
Исполнено	
Имя, № подл.	
Подп. и дата	
Взнос, руб. №	

					Заказчик: АО "Западная Энергетическая Компания"			Шифр: _____-ПП			
					Проект планировки территории с проектом землеустройства в виде плана			для размещения линейного объекта регионального значения			
					"Строительство 2-х энергоучастков ВЛ 110 кВ (линии от 2-х трансформаторных подстанций - ПС Кызыл-Восточная (ВЛ 110 кВ) до ПС 110 кВ Окружная"						
Изм.	Кол-во	Лист	№ док.	Подп.	Дата	Проект планировки территории			Станд.	Лист	Листов
Директор		Кабдоев Д.С.			11.18	Основная (утвержденная) часть			ПП	2(3)	
ГАП		Черненко П.В.			11.18	Раздел 1. Разрешенная часть					
Исп.					11.18	Чертеж границ зон планируемого размещения линейных объектов с чертёжной границей зон планируемого размещения линейных объектов подлежащих передаче (переоборудованию) на законном основании					
Н.контроль									ООО "Центр инженерных изысканий"		
						Копировал			Формат А1		

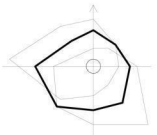


УСЛОВНЫЕ ОБОЗНАЧЕНИЯ

- Границы территории в отношении которой осуществляется подготовка проекта планировки
- Границы муниципальных образований Туркменского городского округа, городского округа "г. Дашогуз" (г. Дашогуз)
- Границы населенных пунктов
- Границы существующих земельных участков, указанных в Едином государственном реестре недвижимости
- 112
- Границы охранный зоны ВП 110-кв, подлежащий установлению в связи с планируемыми работами по развитию объектов в ведомости объектов
- Границы охранный зоны ВП 110-кв, подлежащий установлению в связи с планируемыми работами по развитию объектов в ведомости объектов

112 Номер кадастровой (хозяйственной) участка и (или) иной единицы кадастра, подлежащий установлению в связи с планируемыми работами по развитию объектов в ведомости объектов

Примечание:
 1. Земельный участок, подлежащий передаче (перерегистрации) на законном основании в государственную собственность.
 2. Границы охранный зоны ВП 110-кв, подлежащий установлению в связи с планируемыми работами по развитию объектов в ведомости объектов.
 3. Границы охранный зоны ВП 110-кв, подлежащий установлению в связи с планируемыми работами по развитию объектов в ведомости объектов.
 4. Границы охранный зоны ВП 110-кв, подлежащий установлению в связи с планируемыми работами по развитию объектов в ведомости объектов.



Составлено	
Введен в печать	
Полн. таблица	
Имя файла	

				Заказчик: АО "Западная Энергетическая Компания"			Шифр: -ПП			
				Проект планировки территории с проектом землеустройства в виде плана для размещения линейного объекта регионального значения "Строительный 2-х этажный участок ВП на территории 110 кв (территория) ул. Д.ж. Ибрагимов ВП 110 кв ПС Луговая - ПС Кзыл-Восточная (ВП 119/180) до ПС 110 кв Окружная						
Изм.	Кол-во	Лист	Наим.	Подп.	Дата	Статус	Лист	Листов		
Директор	Кабаев	Д.С.			11.18	Проект планировки территории	Основа	Лист	Листов	
ГАП	Черненко	П.В.			11.18	Основа (утверждена) часть Раздела 1. Разрешительная часть	ПП	2(4)		
Исп.					11.18	Чертеж границ зон планируемого размещения линейных объектов с чертёжом границ зон планируемого размещения линейных объектов подлежащих передаче (перерегистрации)				000 "Центр инженерных изысканий"
Н.контроль										
Копировал										
Формат А1										

**ПРОЕКТ ПЛАНИРОВКИ ТЕРРИТОРИИ С ПРОЕКТОМ МЕЖЕВАНИЯ В ЕГО
СОСТАВЕ для размещения линейного объекта регионального значения
«Строительство 2-х цепного участка ВЛ напряжением 110 кВ (отпайки) от 2-х
цепной ВЛ 110 кВ Луговая - ПС Юго-Восточная (ВЛ 179/180)
до ПС 110 кВ Окружная»**

ОСНОВНАЯ ЧАСТЬ ПРОЕКТА ПЛАНИРОВКИ ТЕРРИТОРИИ

РАЗДЕЛ 2. Положение о размещении линейных объектов

1. Наименование, основные характеристики и назначение планируемых для размещения линейных объектов.

Наименование планируемого для размещения линейного объекта:

- линейный объект регионального значения «Строительство 2-х цепного участка ВЛ напряжением 110 кВ (отпайки) от 2-х цепной ВЛ 110 кВ ПС Луговая – ПС Юго-Восточная (ВЛ 179/180) До ПС 110 кВ Окружная».

Основные характеристики планируемого для размещения линейного объекта:

- линейный объект регионального значения 2-х цепная ВЛ 110 кВ, уточнённая (по проекту планировки территории) протяжённость – 5794,00 м;

- марка и сечение провода – АС-150;

- количество опор ЛЭП – 35 шт.;

- типы применяемых опор ЛЭП: У110-2, У110-2+5, У110-+9, У110-2+14, ПМ110-2 и 1,2ПБ110-4;

Планируется подключение 2-х цепной ВЛ 110 кВ к трансформаторной подстанции (ПС) «Окружная» 110/15 кВ мощностью 2х16 МВА.

Планируемый для размещения линейный объект «Строительство 2-х цепного участка ВЛ напряжением 110 кВ (отпайки) от 2-х цепной ВЛ 110 кВ ПС Луговая – ПС Юго-Восточная (ВЛ 179/180) До ПС 110 кВ Окружная» предназначен для обеспечения потребителей ООО «ВИТАСТРОЙ» (жилищное строительство).

2. Перечень субъектов Российской Федерации, перечень муниципальных районов, городских округов в составе субъектов Российской Федерации, перечень поселений, населенных пунктов, внутригородских территорий городов федерального значения, на территориях которых устанавливаются зоны планируемого размещения линейных объектов.

Субъекты Российской Федерации: Калининградская область.

Муниципальные районы, городские округа: городской округ «Город Калининград», Гурьевский городской округ.

Поселения: нет.

Населённые пункты: город Калининград (городской округ «Город Калининград»), посёлки Дружный, Дорожное (Гурьевский городской округ).

На иных территориях размещение линейных объектов настоящим проектом планировки не планируется.

3. Перечень координат характерных точек границ зон планируемого размещения линейных объектов.

Границы зон планируемого размещения линейного объекта 2-х цепная ВЛ 110 кВ установлены в соответствии с п. 13 (б) постановления Правительства Российской Федерации от 12.05.2017 г. № 564, по границам земельных участков согласно нормам отвода земельных участков для конкретных видов линейных объектов. При определении границ зон планируемого размещения линейного объекта регионального значения «Строительство 2-х цепного участка ВЛ напряжением 110 кВ (отпайки) от 2-х цепной ВЛ 110 кВ ПС Луговая – ПС Юго-Восточная (ВЛ 179/180) До ПС 110 кВ Окружная» и при установлении красных линий проектом планировки территории учтены ранее утверждённые документы по планировке территории: «Проект планировки с проектом межевания в его составе территории в границах ул. Подп. Емельянова – ул. Дзержинского – железная дорога – ул. Энергетиков – ул. Ямская – ул. С. Лазо – ул. Новинская в Московском районе» (№ 62; утв. постановлением Администрации городского округа «Город Калининград» от 17 октября 2014 г. № 1620); «Проект планировки территории с проектом межевания в его составе в границах пер. Энергетиков в Московском районе, предусматривающий размещение линейного объекта» (№ 158 ЛО; утв. постановлением Администрации городского округа "Город Калининград" от 27 апреля 2017 г. № 504).

Перечень координат характерных точек границ зон планируемого размещения линейного объекта «Строительство 2-х цепного участка ВЛ напряжением 110 кВ (отпайки) от 2-х цепной ВЛ 110 кВ ПС Луговая – ПС Юго-Восточная (ВЛ 179/180) До ПС 110 кВ Окружная» на территориях муниципальных образований «Городской округ «Город Калининград», «Гурьевский городской округ» приведён в Приложении № 1 к настоящему Положению.

4. Перечень координат характерных точек границ зон планируемого размещения линейных объектов, подлежащих переносу (переустройству) из зон планируемого размещения линейных объектов.

Линейные объекты, подлежащие переносу (переустройству) из зон планируемого размещения линейного объекта линейного объекта регионального значения «Строительство 2-х цепного участка ВЛ напряжением 110 кВ (отпайки) от 2-х цепной ВЛ 110 кВ ПС Луговая – ПС Юго-Восточная (ВЛ 179/180) До ПС 110 кВ Окружная» отсутствуют. Существующие линейные объекты в зоне планируемого размещения ВЛ 110 кВ не требуют переноса.

Границы зон планируемого размещения таких объектов настоящим проектом не устанавливались, перечень координат характерных точек границ зон планируемого размещения линейных объектов, подлежащих переносу (переустройству) отсутствует.

5. Предельные параметры разрешенного строительства, реконструкции объектов капитального строительства, входящих в состав линейных объектов в границах зон их планируемого размещения.

В состав планируемого к размещению линейного объекта регионального значения «Строительство 2-х цепного участка ВЛ напряжением 110 кВ (отпайки) от 2-х цепной ВЛ 110 кВ ПС Луговая – ПС Юго-Восточная (ВЛ 179/180) До ПС 110 кВ Окружная» не входят здания, строения - наземные объекты капитального строительства.

При планируемом размещении линейного объекта, в соответствии с частью 10 ст. 45 Градостроительного кодекса Российской Федерации, требования градостроительных регламентов, в том числе в части определения предельных параметров застройки, не применимы.

6. Информация о необходимости осуществления мероприятий по защите сохраняемых объектов капитального строительства (здание, строение, сооружение, объекты, строительство которых не завершено), существующих и строящихся на момент подготовки проекта планировки территории, а также объектов капитального строительства, планируемых к строительству в соответствии с ранее утвержденной документацией по планировке территории, от возможного негативного воздействия в связи с размещением линейных объектов.

Пересечения границ зон планируемого размещения линейного объекта регионального значения «Строительство 2-х цепного участка ВЛ напряжением 110 кВ (отпайки) от 2-х цепной ВЛ 110 кВ ПС Луговая – ПС Юго-Восточная (ВЛ 179/180) До ПС 110 кВ Окружная» с сохраняемыми объектами капитального строительства не предусмотрены. Пересечение трассы указанного планируемого к размещению линейного объекта 2-х цепной ВЛ 110 кВ предполагаются с существующими и строящимися на момент подготовки проекта планировки территории линейными объектами: линией железной дороги, автомобильными дорогами, воздушными и кабельными линиями электропередач, теплопроводом, газопроводами и линиями связи. Проектом не предусматривается воздействия на конструкции существующих и строящихся линейных объектов при размещении линейного объекта 2-х цепной ВЛ 110 кВ, мероприятия по защите сохраняемых объектов капитального строительства от возможного негативного воздействия в связи с размещением линейных объектов для целей настоящего проекта не разрабатывались, такие мероприятия следует предусмотреть на стадии архитектурно-строительного проектирования.

Пересечения границ зон планируемого для размещения линейного объекта регионального значения «Строительство 2-х цепного участка ВЛ напряжением 110 кВ (отпайки) от 2-х цепной ВЛ 110 кВ ПС Луговая – ПС Юго-Восточная (ВЛ 179/180) До ПС 110 кВ Окружная» с объектами капитального строительства, строительство которых запланировано ранее утвержденной документацией по планировке территории, настоящим проектом не предусмотрены в силу отсутствия подобных объектов капитального строительства в границах проекта планировки. Трасса планируемого для размещения линейного объекта пересекает ранее запланированную (проектную) автодорогу «Южный обход г. Калининграда».

Мероприятия по защите указанных выше объектов от возможного негативного воздействия в связи с размещением линейного объекта регионального значения «Строительство 2-х цепного участка ВЛ напряжением 110 кВ (отпайки) от 2-х цепной ВЛ 110 кВ ПС Луговая – ПС Юго-Восточная (ВЛ 179/180) До ПС 110 кВ Окружная» не разрабатывались.

7. Информация о необходимости осуществления мероприятий по сохранению объектов культурного наследия от возможного негативного воздействия в связи с размещением линейных объектов.

По трассе планируемого размещения линейного объекта регионального значения «Строительство 2-х цепного участка ВЛ напряжением 110 кВ (отпайки) от 2-х цепной ВЛ 110 кВ ПС Луговая – ПС Юго-Восточная (ВЛ 179/180) До ПС 110 кВ Окружная» находятся объекты культурного наследия регионального значения Калининградской области: "Межфортовое сооружение, кон. XIX в.», г. Калининград, большая окружная дорога, северо-западная часть, 350 м северо-западнее форта № 11. На территории памятника, в соответствии с проектом планировки, не планируется зон размещения линейного объекта.

Некоторые из опор ВЛ 110 кВ границах зон планируемого размещения линейного объекта планируются к размещению в зоне охраны объектов культурного наследия «Межфортовое сооружение, кон. XIX в.», «Форт № 11 «Денхофф», 1877-1881 г.» – в зоне охраняемого природного ландшафта. Необходимые мероприятия по защите указанных объектов от возможного негативного воздействия в связи с размещением линейного объекта следует разрабатывать и согласовывать с органом, уполномоченным в области охраны объектов культурного наследия, на стадии архитектурно-строительного проектирования. Осуществление строительных работ следует планировать таким образом, чтобы по их завершении вид охраняемого природного ландшафта не был искажён.

Особые мероприятия по защите объектов культурного наследия от возможного негативного воздействия в связи с размещением линейного объекта для целей проекта планировки территории не разрабатывались.

8. Информация о необходимости осуществления мероприятий по охране окружающей среды.

Вопросы охраны окружающей среды, природопользования, обеспечения экологической безопасности населения регламентируются следующими законами Российской Федерации:

- «Об общих принципах организации местного самоуправления в Российской Федерации» от 06.10.2003 г. №131-ФЗ;
- «О санитарно-эпидемиологическом благополучии населения» от 30.03.1999 г. №52-ФЗ;
- «Основы законодательства Российской Федерации об охране здоровья граждан» от 22.08.1993 г. №5487-1;
- «Об охране окружающей среды» 10.01.2002 г. №7-ФЗ.

Комплекс рекомендаций по охране окружающей среды должен включать технические и технологические мероприятия, мероприятия по совершенствованию системы экологических ограничений хозяйственной деятельности, градостроительные мероприятия.

В соответствии с санитарными правилами СанПиН 2.2.1/2.1.1.1200-03 «Санитарно-защитные зоны и санитарная классификация предприятий, сооружений и иных объектов», ВЛ 110 кВ не является источником вредного воздействия на среду обитания. При планируемом размещении ВЛ 110 кВ градостроительных мероприятий по охране окружающей среды не требуется. В связи с указанным выше, для целей проекта планировки территории особые мероприятия по охране окружающей среды не разрабатывались.

Мероприятия, ограничивающие негативное воздействие на окружающую среду при строительстве линейного объекта регионального значения «Строительство 2-х цепного участка ВЛ напряжением 110 кВ (отпайки) от 2-х цепной ВЛ 110 кВ ПС Луговая – ПС Юго-Восточная (ВЛ 179/180) До ПС 110 кВ Окружная» следует предусмотреть на стадии архитектурно-строительного проектирования.

9. Информация о необходимости осуществления мероприятий по защите территории от чрезвычайных ситуаций природного и техногенного характера, в том числе по обеспечению пожарной безопасности и гражданской обороне.

Проект планировки территории, предусматривающий размещение линейного объекта регионального значения «Строительство 2-х цепного участка ВЛ напряжением 110 кВ (отпайки) от 2-х цепной ВЛ 110 кВ ПС Луговая – ПС Юго-Восточная (ВЛ 179/180) До ПС 110 кВ Окружная» не предусматривает размещение объектов, указанных в ст. 65-77 федерального закона Российской Федерации от 22 июля 2008 г. № 123-ФЗ «Технический регламент о требованиях пожарной безопасности». Линия электропередач ВЛ 110. кВ не является объектом, который мог бы использоваться для решения задач в области гражданской обороны в соответствии со ст. 2 федерального закона от 12.02.1998 г. № 28-ФЗ «О гражданской обороне», и такие объекты не находятся в зонах планируемого размещения ВЛ 110 кВ.

В связи с указанным выше, для целей проекта планировки особые мероприятия по обеспечению пожарной безопасности и гражданской обороне не предусматривались.

В части мероприятий по защите территории от чрезвычайных ситуаций природного и техногенного характера на стадии архитектурно-строительного проектирования, следует разработать мероприятия по предотвращению аварий на линии электропередач ВЛ 110 кВ; также следует учитывать нахождение планируемого к размещению линейного объекта регионального значения «Строительство 2-х цепного участка ВЛ напряжением 110 кВ (отпайки) от 2-х цепной ВЛ 110 кВ ПС Луговая – ПС Юго-Восточная (ВЛ 179/180) До ПС 110 кВ Окружная» частично на территориях, подверженных паводкам 1% обеспеченности.

Ведомость координат характерных точек
границ зон планируемого размещения линейных объектов

N	X	Y
1	1192547,40	348478,78
2	1192547,01	348478,44
3	1192546,77	348477,98
4	1192546,73	348477,47
5	1192546,89	348476,98
6	1192547,23	348476,58
7	1192547,69	348476,35
8	1192548,21	348476,31
9	1192548,70	348476,47
10	1192549,09	348476,80
11	1192549,33	348477,26
12	1192549,37	348477,78
13	1192549,21	348478,27
14	1192548,87	348478,66
15	1192548,41	348478,90
16	1192547,89	348478,94
17	1192550,81	347634,50
18	1192550,42	347634,16
19	1192550,18	347633,70
20	1192550,14	347633,19
21	1192550,30	347632,70
22	1192550,64	347632,30
23	1192551,10	347632,07
24	1192551,61	347632,03
25	1192552,10	347632,19
26	1192552,50	347632,52
27	1192552,73	347632,98
28	1192552,77	347633,50
29	1192552,61	347633,99
30	1192552,28	347634,38
31	1192551,82	347634,62
32	1192551,30	347634,66
33	1191573,06	347298,31
34	1191572,64	347297,95
35	1191572,38	347297,45
36	1191572,34	347296,90
37	1191572,51	347296,37
38	1191572,87	347295,95
39	1191573,37	347295,69
40	1191573,93	347295,65
41	1191574,46	347295,82
42	1191574,88	347296,18
43	1191575,13	347296,68
44	1191575,18	347297,23
45	1191575,00	347297,76
46	1191574,64	347298,19
47	1191574,15	347298,44
48	1191573,59	347298,48
49	1190761,67	347330,81
50	1190761,24	347330,45
51	1190760,99	347329,95
52	1190760,95	347329,40
53	1190761,12	347328,87
54	1190761,48	347328,44
55	1190761,98	347328,19

56	1190762,53	347328,15
57	1190763,06	347328,32
58	1190763,48	347328,68
59	1190763,74	347329,18
60	1190763,78	347329,73
61	1190763,61	347330,26
62	1190763,25	347330,68
63	1190762,75	347330,94
64	1190762,20	347330,98
65	1190572,42	347388,33
66	1190572,00	347387,97
67	1190571,75	347387,47
68	1190571,71	347386,91
69	1190571,88	347386,38
70	1190572,24	347385,96
71	1190572,73	347385,71
72	1190573,29	347385,66
73	1190573,82	347385,84
74	1190574,24	347386,20
75	1190574,50	347386,69
76	1190574,54	347387,25
77	1190574,37	347387,78
78	1190574,01	347388,20
79	1190573,51	347388,46
80	1190572,95	347388,50
81	1189919,70	347522,49
82	1189919,31	347522,16
83	1189919,07	347521,70
84	1189919,03	347521,18
85	1189919,19	347520,69
86	1189919,53	347520,30
87	1189919,99	347520,06
88	1189920,51	347520,02
89	1189921,00	347520,18
90	1189921,39	347520,52
91	1189921,63	347520,98
92	1189921,67	347521,49
93	1189921,51	347521,98
94	1189921,17	347522,38
95	1189920,71	347522,61
96	1189920,19	347522,65
97	1192256,60	347452,84
98	1192256,20	347452,50
99	1192255,97	347452,04
100	1192255,93	347451,53
101	1192256,09	347451,04
102	1192256,42	347450,64
103	1192256,88	347450,41
104	1192257,40	347450,37
105	1192257,89	347450,53
106	1192258,28	347450,86
107	1192258,52	347451,32
108	1192258,56	347451,84
109	1192258,40	347452,33
110	1192258,06	347452,73
111	1192257,60	347452,96
112	1192257,09	347453,00
113	1192451,18	347449,08
114	1192450,79	347448,75
115	1192450,55	347448,29
116	1192450,51	347447,77

117	1192450,67	347447,28
118	1192451,01	347446,89
119	1192451,47	347446,65
120	1192451,98	347446,61
121	1192452,48	347446,77
122	1192452,87	347447,11
123	1192453,10	347447,57
124	1192453,14	347448,08
125	1192452,98	347448,58
126	1192452,65	347448,97
127	1192452,19	347449,20
128	1192451,67	347449,24
129	1192505,68	347793,19
130	1192505,29	347792,85
131	1192505,06	347792,39
132	1192505,01	347791,88
133	1192505,17	347791,39
134	1192505,51	347790,99
135	1192505,97	347790,76
136	1192506,49	347790,72
137	1192506,98	347790,88
138	1192507,37	347791,21
139	1192507,61	347791,67
140	1192507,65	347792,19
141	1192507,49	347792,68
142	1192507,15	347793,07
143	1192506,69	347793,31
144	1192506,17	347793,35
145	1192460,53	347951,87
146	1192460,14	347951,53
147	1192459,91	347951,07
148	1192459,87	347950,55
149	1192460,03	347950,06
150	1192460,36	347949,67
151	1192460,82	347949,44
152	1192461,34	347949,39
153	1192461,83	347949,55
154	1192462,22	347949,89
155	1192462,46	347950,35
156	1192462,50	347950,87
157	1192462,34	347951,36
158	1192462,00	347951,75
159	1192461,54	347951,99
160	1192461,03	347952,03
161	1192459,37	348233,14
162	1192458,97	348232,80
163	1192458,74	348232,34
164	1192458,70	348231,82
165	1192458,86	348231,33
166	1192459,19	348230,94
167	1192459,66	348230,71
168	1192460,17	348230,66
169	1192460,66	348230,82
170	1192461,06	348231,16
171	1192461,29	348231,62
172	1192461,33	348232,14
173	1192461,17	348232,63
174	1192460,84	348233,02
175	1192460,37	348233,26
176	1192459,86	348233,30
177	1192503,40	348355,96

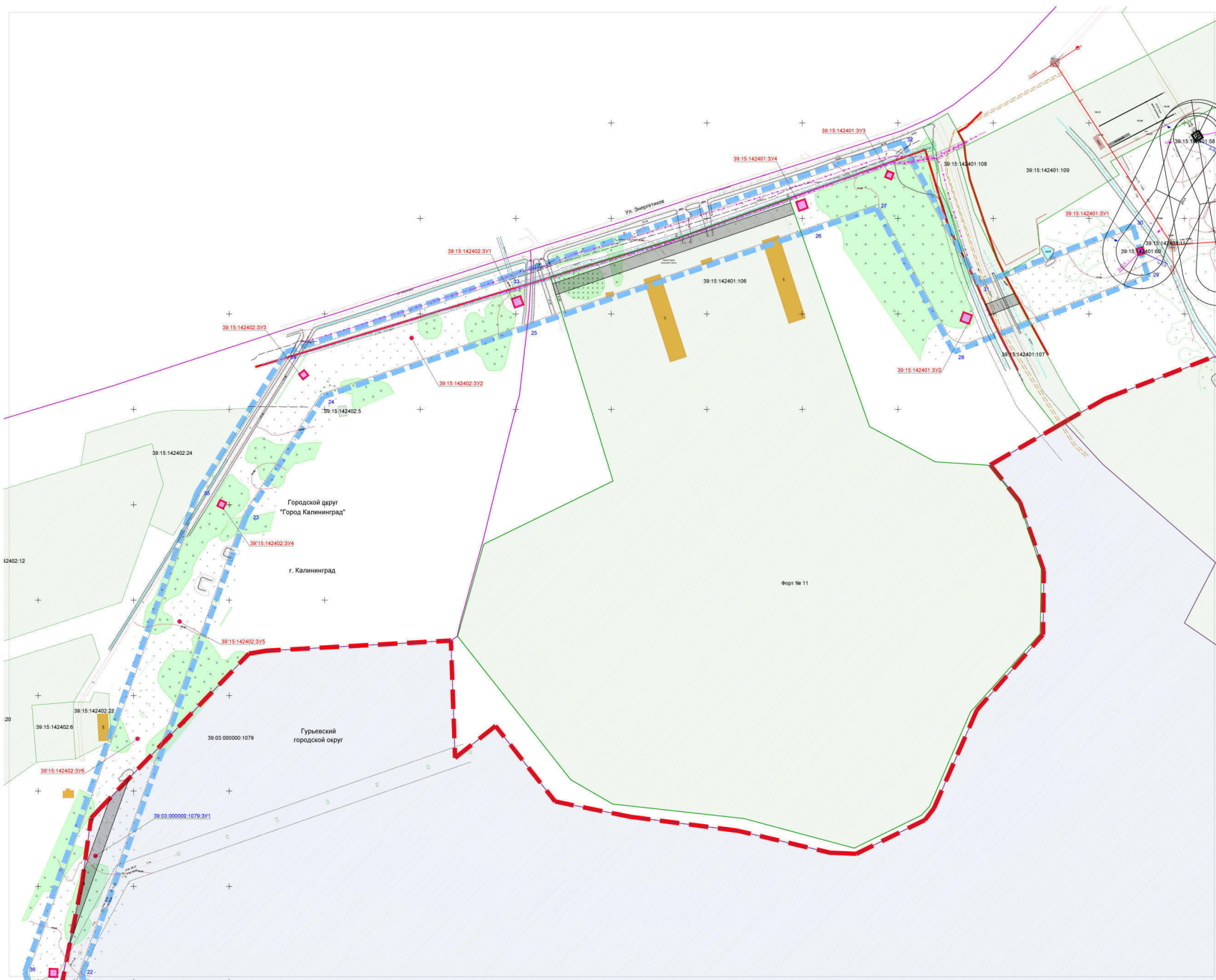
178	1192503,01	348355,62
179	1192502,77	348355,16
180	1192502,73	348354,65
181	1192502,89	348354,16
182	1192503,23	348353,76
183	1192503,69	348353,53
184	1192504,20	348353,49
185	1192504,69	348353,65
186	1192505,09	348353,98
187	1192505,32	348354,44
188	1192505,36	348354,96
189	1192505,20	348355,45
190	1192504,87	348355,84
191	1192504,41	348356,08
192	1192503,89	348356,12
193	1190309,73	347601,35
194	1190320,52	347599,19
195	1190322,68	347609,97
196	1190311,89	347612,14
197	1190137,82	347492,47
198	1190148,54	347494,92
199	1190146,09	347505,64
200	1190135,37	347503,19
201	1193365,57	348792,82
202	1193374,52	348789,62
203	1193377,72	348798,57
204	1193368,77	348801,76
205	1193193,58	348917,08
206	1193196,68	348908,10
207	1193205,66	348911,21
208	1193202,56	348920,18
209	1192895,92	348815,58
210	1192899,02	348806,60
211	1192908,00	348809,71
212	1192904,90	348818,69
213	1191814,05	347323,11
214	1191819,91	347315,63
215	1191827,39	347321,49
216	1191821,53	347328,97
217	1191337,74	347268,33
218	1191346,67	347265,09
219	1191349,91	347274,02
220	1191340,98	347277,26
221	1191296,33	347319,86
222	1191305,40	347317,04
223	1191308,22	347326,11
224	1191299,15	347328,93
225	1190441,50	347424,06
226	1190449,25	347418,57
227	1190454,74	347426,33
228	1190446,99	347431,82
229	1191129,60	347293,72
230	1191136,34	347294,67
231	1191135,40	347301,40
232	1191128,66	347300,46
233	1193551,72	348861,49
234	1193558,23	348863,44
235	1193556,29	348869,95
236	1193549,77	348868,01
237	1192411,67	348105,42
238	1192419,96	348105,05

239	1192420,33	348113,35
240	1192412,04	348113,71
241	1192579,90	347446,49
242	1192584,55	347439,62
243	1192591,42	347444,27
244	1192586,77	347451,14
245	1192058,36	347451,38
246	1192066,66	347451,24
247	1192066,80	347459,54
248	1192058,50	347459,68
249	1191866,87	347453,43
250	1191873,70	347458,14
251	1191868,99	347464,97
252	1191862,16	347460,26
253	1190947,93	347267,98
254	1190956,20	347267,22
255	1190956,96	347275,48
256	1190948,70	347276,24
257	1189695,09	347539,62
258	1189703,37	347539,13
259	1189703,86	347547,42
260	1189695,58	347547,91
261	1189450,19	347536,35
262	1189458,49	347536,51
263	1189458,33	347544,81
264	1189450,03	347544,65
265	1192600,01	347470,36
266	1192600,32	347477,16
267	1192593,53	347477,46
268	1192593,22	347470,67
269	1193293,06	348940,94
270	1193295,62	348947,24
271	1193289,33	348949,80
272	1193286,76	348943,50
273	1192677,37	348731,48
274	1192682,72	348735,67
275	1192678,52	348741,03
276	1192673,17	348736,83
277	1192790,39	348775,98
278	1192789,99	348775,64
279	1192789,76	348775,18
280	1192789,72	348774,67
281	1192789,88	348774,18
282	1192790,21	348773,78
283	1192790,68	348773,55
284	1192791,19	348773,51
285	1192791,68	348773,67
286	1192792,08	348774,00
287	1192792,31	348774,46
288	1192792,35	348774,98
289	1192792,19	348775,47
290	1192791,86	348775,86
291	1192791,39	348776,10
292	1192790,88	348776,14
293	1192593,76	348595,96
294	1192596,75	348602,07
295	1192590,64	348605,05
296	1192587,65	348598,94

ПРОЕКТ ПЛАНИРОВКИ ТЕРРИТОРИИ С ПРОЕКТОМ МЕЖЕВАНИЯ В ЕГО
СОСТАВЕ для размещения линейного объекта регионального значения
«Строительство 2-х цепного участка ВЛ напряжением 110 кВ (отпайки) от 2-х
цепной ВЛ 110 кВ Луговая - ПС Юго-Восточная (ВЛ 179/180) до ПС 110 кВ
Окружная»

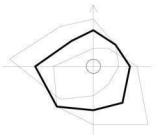
ОСНОВНАЯ ЧАСТЬ ПРОЕКТА
МЕЖЕВАНИЯ ТЕРРИТОРИИ

**РАЗДЕЛ 1. ГРАФИЧЕСКАЯ ЧАСТЬ.
ЧЕРТЕЖ МЕЖЕВАНИЯ ТЕРРИТОРИИ**



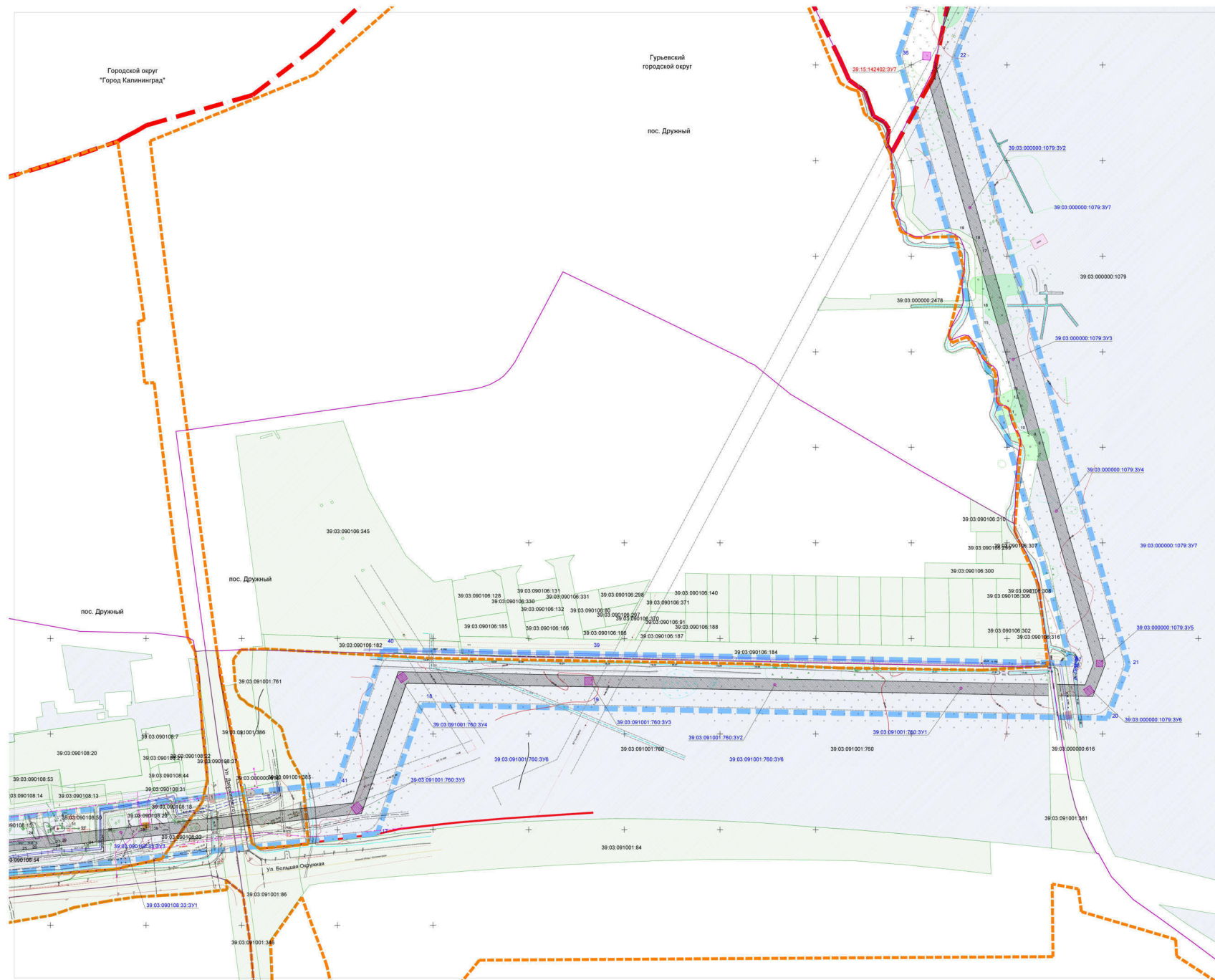
УСЛОВНЫЕ ОБОЗНАЧЕНИЯ

- Границы территории, в отношении которой осуществляется подготовка проекта межевания
- 41** Номер характерной точки границы территории, в отношении которой осуществляется подготовка проекта межевания
- Границы муниципальных образований Гурьевского городского округа, городского округа "Город Калининград"
- Границы земельных участков
- Границы планируемых и существующих элементов планировочной структуры территории, земельные участки, территории, предназначенные для размещения земельных объектов
- Границы существующих земельных участков, уступных и Единым Государственным реестром недвижимости
- Красные линии, утвержденные в составе проекта планировки территории
- Границы кадастрового квартала
- Границы существующих, образуемых, изменяемых земельных участков:**
- Ранее созданные сохраняемые земельные участки
- Ранее созданные изменяемые земельные участки, части таких участков для размещения земельных объектов
- Земельные участки, образуемые для планируемого размещения земельного объекта с ценой от 110 руб. в 1 кв. метра площади
- Уступный номер земельного участка, образуемого для планируемого размещения земельного объекта с ценой от 1 кв. метра участка, образующего для планируемого размещения 11)
- Уступный номер земельного участка, его части
- Кадастровый номер существующего земельного участка
- Границы планируемого строительства ориенту на период строительства земельного объекта с ценой от 110 руб

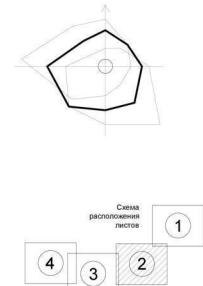


				Заказчик: АО "Западная Энергетическая Компания"		Шифр: _____-П1	
				Проект планировки территории с проектом межевания в его составе для размещения земельного объекта, реального значения "Строительство 2-х земельных участков ВЛ напряжением 10 кВ (отраслей) для 2-х цепей ВЛ 10 кВ ПС Луговая - ПС Ново-Восточный (ВЛ 179/180) в ПС 110 кВ Окружная"			
Изм.	Кол-во	Лист	Наим.	Подп.	Дата	Стадия	Лист
Директор			Кавасаев Д.С.		11.18	ОСНОВНАЯ (утвержденная) часть	110
ГАП			Черникова П.В.		11.18		ПМ
Исп.					11.18	Чертеж межевания территории №1-2000	000 "Центр инженерных изысканий"
Н.контроль							

Имя, № подл., Подп., ч. балла, Выход, шифр, №, Составление

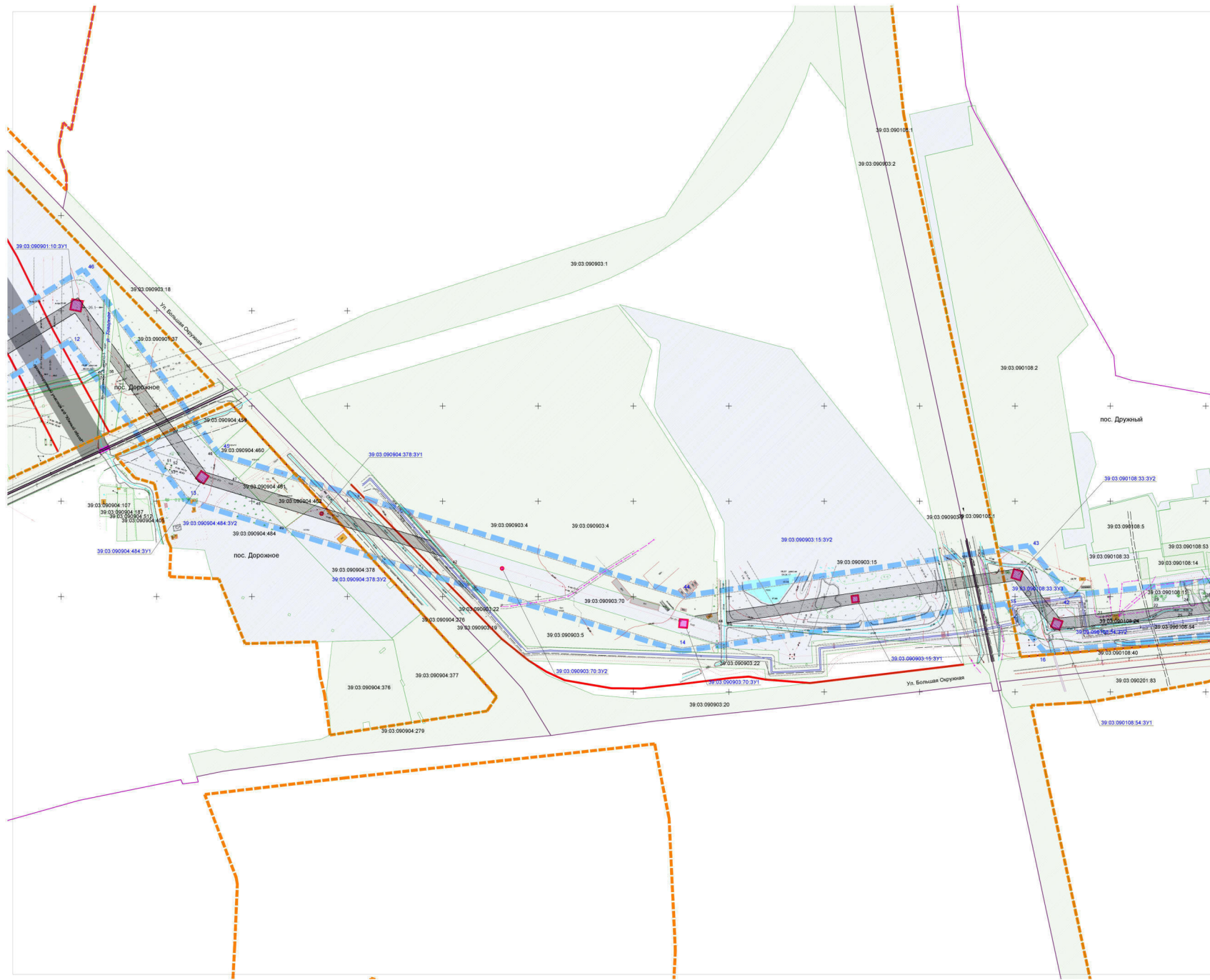


- УСЛОВНЫЕ ОБОЗНАЧЕНИЯ**
- Границы территории, в отношении которой осуществляется подготовка проекта межевания
 - Номер утвержденной точки границы территории, в отношении которой осуществляется подготовка проекта межевания
 - Границы муниципальных образований: Гурьевского городского округа, городского округа "Город Калининград"
 - Границы земельных участков
 - Границы планируемых и существующих элементов планировочной структуры территории: земель, прилегающих объектов, территорий, предназначенных для размещения земельных объектов
 - Границы существующих земельных участков, указанных в Едином государственном реестре недвижимости
 - Красные линии, утвержденные в составе проекта планировки территории
 - Границы кадастровых кварталов
 - Границы существующих, образуемых, изменяемых земельных участков:**
 - Ранее созданные сохраняемые земельные участки
 - Ранее созданные изменяемые земельные участки, части таких участков
 - Земельные участки, образуемые для планируемого размещения земельного объекта с площадью БТИ 110 кв. м 1 кв. кадастрового квартала
 - Земельный номер земельного участка, образуемого для планируемого размещения земельного объекта с площадью БТИ 110 кв. м 1 кв. кадастрового квартала
 - Земельный номер изменяемого земельного участка, его части
 - Кадастровый номер существующего земельного участка
 - Границы рекомендованного использования территории на период строительства земельного объекта с площадью БТИ 110 кв. м
- Примечание:**
 Утвержденные στοιχεία о границах земель с кадастровыми номерами могут отличаться от фактически существующих границ, определенных на основании данных государственного кадастра недвижимости и Единого государственного реестра недвижимости.



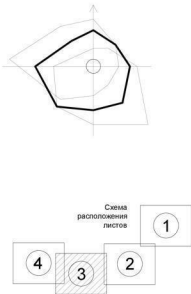
					Заказчик: АО "Западная Энергетическая Компания"		Шифр: _____-П1		
					Проект планировки территории с проектом межевания в виде плана для размещения земельного объекта регионального значения "Строительство 2-х земельных участков БТИ на территории 19 кв. кадастрового квартала с площадью БТИ 110 кв. м 1 кв. кадастрового квартала - ПС Юго-Восточный (БТИ 179/180) во ПС П10 кв. округа"				
Изм.	Кол-во	Лист	Назв.	Подп.	Дата	Статус	Лист	Листов	
Директор		Кабаев Д.С.			11.18	Проект межевания территории	1	1	
ГАП		Чернико П.В.			11.18	Основная (утверждаемая) часть	ПМ	1(2)	
Исп.					11.18	Чертеж межевания территории			
Н.Контроль						М:2000			
							000 "Центр инженерных изысканий"		
							Копирвал	Формат А1	

Составление
 И.А. № подл.
 Подп. и дата
 Взам. инв. №



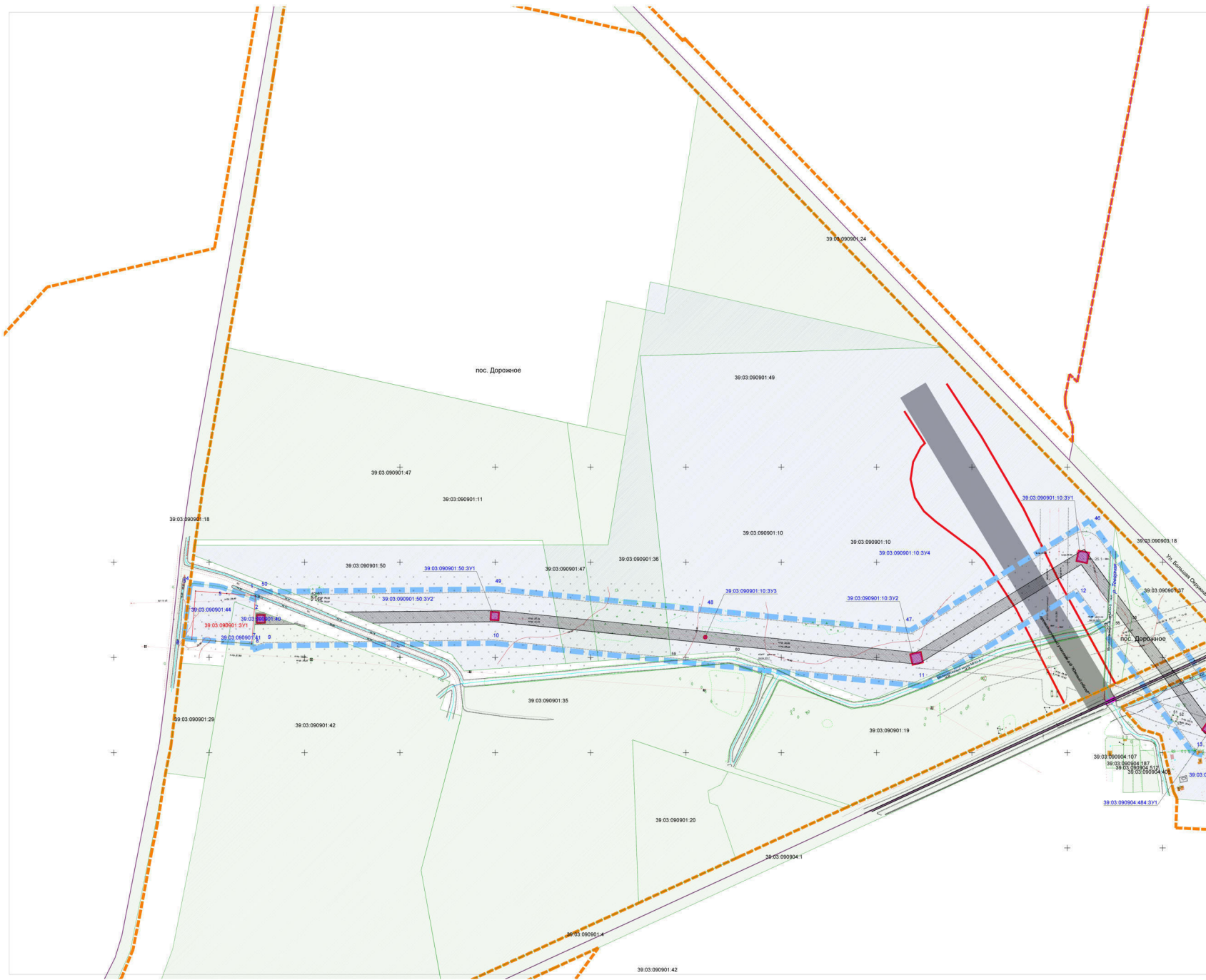
УСЛОВНЫЕ ОБОЗНАЧЕНИЯ

- Границы территории, в отношении которой осуществляется подготовка проекта межевания
- 41** Номер условной точки границы территории, в отношении которой осуществляется подготовка проекта межевания
- Границы муниципальных образований Гурьевского городского округа, городского округа "Город Калининград"
- Границы населенных пунктов
- Границы планируемых и существующих элементов планировочной структуры территории за счет прилегающих объектов, территорий, предназначенных для размещения земельных объектов
- Границы существующих земельных участков, устных и Единым Государственным реестром недвижимости
- Красные линии, утвержденные в составе проекта планировки территории
- Границы кадастрового квартала
- Границы существующих, образуемых, изменяемых земельных участков:**
 - Ранее созданные сохраняемые земельные участки
 - Ранее созданные изменяемые земельные участки, части таких участков
 - Земельные участки, образуемые для планируемого размещения земельного объекта с ценой от 110 руб. и 1%, путем раздела
- 39.15.142401.3/УТ** Условный номер земельного участка, образуемого для планируемого размещения земельного объекта с ценой от 110 руб. и 1%, путем раздела
- 39.03.000000.1079.3/УТ** Условный номер изменяемого земельного участка, его части
- 39.03.000000.1079** Кадастровый номер существующего земельного участка
- Границы рекомендуемого установления сервитута на период строительства измененного объекта с ценой от 110 руб.
- Примечание:** Установление сервитута на период строительства измененного объекта осуществляется с целью устранения несоответствия границ, определенных для земельного объекта в Едином Государственном реестре недвижимости и границах проекта планировки территории

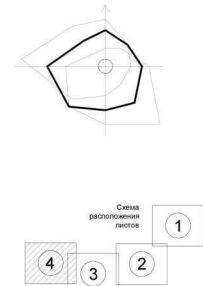


Имя, № подл.	Подп. и дата	Взам. инж. №	Составление
--------------	--------------	--------------	-------------

				Заказчик: АО "Западная Энергетическая Компания" Шифр: _____-ПП		
Проект планировки территории с изменением межевания в ее составе для размещения линейного объекта регионального значения "Строительный 2-й линейный участок ВЛ на протяжении 19 км (отражений) от 2-х км центной ВЛ 110 кВ ПС Луговая - ПС Западно-Восточная (ВЛ 179/180) до ПС 110 кВ Октябрьная						
Изм.	Кол-во	Лист	Наим.	Подп.	Дата	
Директор		Кавасаев Д.С.			11.18	
ГАП		Черненко П.В.			11.18	
Исп.					11.18	
Н.контроль						
				Статус	Лист	Листов
				ПМ	1(3)	
				000 "Центр инженерных изысканий"		
				Копировал		
				Формат А1		



- УСЛОВНЫЕ ОБОЗНАЧЕНИЯ**
- Границы территории, в отношении которой осуществляется подготовка проекта межевания
 - 41** Номер утвержденной точки границы территории, в отношении которой осуществляется подготовка проекта межевания
 - Границы муниципальных образований Гурьевского городского округа, городского округа Тараз, Калининград
 - - - Границы населенных пунктов
 - - - Границы планируемых и существующих элементов планировочной структуры территории, земель прилегающих объектов, территорий, предназначенных для размещения земельных объектов
 - Границы существующих земельных участков, утильных и другим государственным ресурсам недвижимости
 - Красные линии, утвержденные в составе проекта планировки территории
 - Границы кадастрового квартала
 - Границы существующих, образуемых, изменяемых земельных участков:**
 - Районы созданные сохраняемые земельные участки
 - Районы созданные изменяемые земельные участки, части таких участков
 - Земельные участки, образуемые для планируемого размещения земельного объекта 2-х цехов БП 110 АБ, 4-х цехов розлива
 - Условный номер земельного участка, образуемого для планируемого размещения земельного объекта 2-х цехов БП 110 АБ, земельного участка, образуемого для планируемого размещения ПП
 - Условный номер изменяемого земельного участка, его части
 - Кадастровый номер существующего земельного участка
 - Границы рекомендуемого использования территории на период строительства земельного объекта 2-х цехов БП 110 АБ
- Примечание:**
 Утвержденные отступы от красных линий с учетом утверждения мест допустимого отступления здания, сооружения для земельного объекта не осуществляются.
 Губернские отступы в границах проекта межевания территории отсутствуют.



Составлено
Имя, № подл.
Полн. ч. дата
Взам. инж. №

					Заказчик: АО "Западная Энергетическая Компания"		Шифр: _____-ПП		
					Проект планировки территории с проектом межевания в его составе для размещения земельного объекта регионального значения "Строительство 2-х цехового участка БП на территории ПП 4Б (отрасли) для 2-х цехов БП 110 АБ ПС Луговая - ПС Ново-Восточная (БП 119/180) во ПС 110 кВ окружная				
Изм.	Кол-во	Лист	Назв.	Подп.	Дата	Проект межевания территории Основная (утвержденная) часть	Стадия	Лист	Листов
Директор		Кабаев Д.С.			11.18		ПМ	1 (4)	
ГАП		Черненко П.В.			11.18				
Исп.					11.18	Чертеж межевания территории М:2000			000 "Центр инженерных изысканий"
Н.контроль									
							Копиробот	Формат А1	

ПРОЕКТ ПЛАНИРОВКИ ТЕРРИТОРИИ С ПРОЕКТОМ МЕЖЕВАНИЯ В ЕГО
СОСТАВЕ для размещения линейного объекта регионального значения
«Строительство 2-х цепного участка ВЛ напряжением 110 кВ (отпайки) от 2-х
цепной ВЛ 110 кВ Луговая - ПС Юго-Восточная (ВЛ 179/180)
до ПС 110 кВ Окружная»

ОСНОВНАЯ ЧАСТЬ ПРОЕКТА
МЕЖЕВАНИЯ ТЕРРИТОРИИ

РАЗДЕЛ 2. ПОЯСНИТЕЛЬНАЯ ЗАПИСКА

1. Перечень и сведения о площади образуемых земельных участков, возможные способы их образования

1.1. Сведения о порядке и возможных способах образования земельных участков для размещения линейного объекта регионального значения "Строительство 2-х цепного участка ВЛ напряжением 110 кВ (отпайки) от 2-х цепной ВЛ 110 кВ ПС Луговая – ПС Юго-Восточная (ВЛ 179/180) До ПС 110 кВ Окружная"

Земельные участки для размещения линейного объекта регионального значения «Строительство 2-х цепного участка ВЛ напряжением 110 кВ (отпайки) от 2-х цепной ВЛ 110 кВ ПС Луговая – ПС Юго-Восточная (ВЛ 179/180) До ПС 110 кВ Окружная» образуются в размерах с учётом норм и требований: градостроительного и земельного законодательства Российской Федерации; - свода правил СП 42.13330.2016 «Градостроительство. Планировка и застройка городских и сельских поселений»; постановления Правительства Российской Федерации от 12.05.2017 № 564 «Об утверждении Положения о составе и содержании проектов планировки территории, предусматривающих размещение одного или нескольких линейных объектов» (в части определения границ зон планируемого размещения линейного объекта – п. 13 (б) указанного постановления); ведомственных строительных норм «Нормы отвода земель для электрических сетей напряжением 0,38-750 кВ" (14278тм-т1) и постановления Правительства Российской Федерации от 11.08.2003 г. № 486 «Об утверждении Правил определения размеров земельных участков для размещения воздушных линий электропередачи и опор линий связи, обслуживающих электрические сети».

Земельные участки для размещения линейного объекта регионального значения «Строительство 2-х цепного участка ВЛ напряжением 110 кВ (отпайки) от 2-х цепной ВЛ 110 кВ ПС Луговая – ПС Юго-Восточная (ВЛ 179/180) До ПС 110 кВ Окружная», и его элементов, с учётом изложенного выше порядка образования земельных участков, образуются следующими способами:

а) путём раздела существующих (исходных) земельных участков – в случае необходимости изъятия части земельного участка для размещения линейного объекта регионального значения «Строительство 2-х цепного участка ВЛ напряжением 110 кВ (отпайки) от 2-х цепной ВЛ 110 кВ ПС Луговая – ПС Юго-Восточная (ВЛ 179/180) До ПС 110 кВ Окружная»;

б) путём объединения существующих (исходных) земельных участков;

в) путём образования из земель, государственная собственность на которые не разграничена, с целью размещения линейного объекта регионального значения «Строительство 2-х цепного участка ВЛ напряжением 110 кВ (отпайки) от 2-х цепной ВЛ 110 кВ ПС Луговая – ПС Юго-Восточная (ВЛ 179/180) До ПС 110 кВ Окружная».

1.2. Перечень и сведения о площади земельных участков, образуемых для размещения линейного объекта регионального значения «Строительство 2-х цепного участка ВЛ напряжением 110 кВ (отпайки) от 2-х цепной ВЛ 110 кВ ПС Луговая – ПС Юго-Восточная (ВЛ 179/180) До ПС 110 кВ Окружная»

Кадастровый номер исходного з.у. по сведениям Росреестра	Условный номер з.у.	Изъятие з.у.	ВРИ исходного з.у.	ВРИ устанавливаемый	Площадь исходного з.у., м2	Площадь образуем. з.у., м2	Способ образования земельного участка	Примечания
--	---------------------	--------------	--------------------	---------------------	----------------------------	----------------------------	---------------------------------------	------------

Образуемые земельные участки, изымаемые части земельных участков

Неразграниченная гос., квартал 39:15:142401	:ЗУ1		-	Энергетика (6.7)	-	46,2	Образование из земель госсобственности			
	:ЗУ2			Энергетика (6.7)		90,3				
	:ЗУ3			Энергетика (6.7)		46,2				
	:ЗУ4			Энергетика (6.7)		90,3				
Неразграниченная гос., квартал 39:15:142402	:ЗУ1		-	Энергетика (6.7)	-	90,3			Образование из земель госсобственности	
	:ЗУ2			Энергетика (6.7)		5,3				
	:ЗУ3			Энергетика (6.7)		46,2				
	:ЗУ4			Энергетика (6.7)		46,2				
	:ЗУ5			Энергетика (6.7)		5,4				
	:ЗУ6			Энергетика (6.7)		5,4				
	:ЗУ7			Энергетика (6.7)		68,9				
39:03:000000:1079	:ЗУ1		Для размещения военных организаций, учреждений и других объектов	Энергетика (6.7)	1781406,0	5,4	Раздел земельного участка			
	:ЗУ2			Энергетика (6.7)		5,4				
	:ЗУ3			Энергетика (6.7)		5,4				
	:ЗУ4			Энергетика (6.7)		5,4				
	:ЗУ5			Энергетика (6.7)		46,2				
	:ЗУ6			Энергетика (6.7)		68,9				
	:ЗУ7			Исходный ВРИ		1781269,3				
39:03:091001:760	:ЗУ1		Для иных видов сельхоз. использования; для сельхоз. производства	Энергетика (6.7)	140209,0	5,4	Раздел земельного участка	Собственность Калининградской области		
	:ЗУ2			Энергетика (6.7)		5,4				
	:ЗУ3			Энергетика (6.7)		68,9				
	:ЗУ4			Энергетика (6.7)		68,9				
	:ЗУ5			Энергетика (6.7)		90,3				
	:ЗУ6			Исходный ВРИ		139970,1				

39:03:090108:33	:ЗУ1	Изъятие	Для индивидуальной жил. застройки	Энергетика (6.7)	41670,0	6,2	Раздел земельного участка	Сведения о правообладателе отсутствуют
	:ЗУ2	Изъятие		Энергетика (6.7)		90,3		
	:ЗУ3			Исходный ВРИ		41573,5		
39:03:090108:54	:ЗУ1		Под объектами спец. назнач.	Энергетика (6.7)	7465,0	90,3	Раздел земельного участка	
	:ЗУ2			Исходный ВРИ		7374,7		
39:03:090903:15	:ЗУ1	Изъятие	Для размещения иных обслуживающ сооружеи объектов	Энергетика (6.7)	65000,0	46,2	Раздел земельного участка	
	:ЗУ2			Исходный ВРИ		64953,8		
39:03:090903:70	:ЗУ1		Для размещения иных объектов промышленности	Энергетика (6.7)	9460,0	68,9		Уточнение границ з.у.
	:ЗУ2			Энергетика (6.7)		6,2		
	:ЗУ3			Исходный ВРИ		9384,9		
39:03:090904:378	:ЗУ1	Изъятие	Для размещ объектов предпр. деятельности	Энергетика (6.7)	6808,0	6,2	Раздел земельного участка	
	:ЗУ2			Исходный ВРИ		6801,8		
39:03:090904:484	:ЗУ1	Изъятие	Для ведения садоводства и огородничества	Энергетика (6.7)	25900,0	90,3	Раздел земельного участка	
	:ЗУ2			Исходный ВРИ		25809,7		
39:03:090901:10	:ЗУ1	Изъятие	Для размещения объектов, характ. для нас. пунктов; технопарк	Энергетика (6.7)	140000,0	121,0	Раздел земельного участка	
	:ЗУ2	Изъятие		Энергетика (6.7)		121,0		
	:ЗУ3	Изъятие		Энергетика (6.7)		5,4		
	:ЗУ4			Исходный ВРИ		139752,6		
39:03:090901:50	:ЗУ1	Изъятие	Для иных видов сельхоз. исполъз.; для сельхоз. производств	Энергетика (6.7)	62430	68,9	Раздел земельного участка	Сведения о правообладателе отсутствуют
	:ЗУ2			Исходный ВРИ		62361,1		
39:03:090901:40	-			Энергетика (6.7)	75,0	68,9	-	Уточнение границ з.у.
39:03:090901:41			Коммунальное обслуживание		985,0			
39:03:090901:44	:090901 :ЗУ1		Для проектирования и строительства склада ГСМ	Энергетика (6.7)	2950,0	3935,0	Объединение земельных участков	Для размещения ТП; изменение ВРИ з.у. до объединения

2. Перечень и сведения о площади образуемых земельных участков, которые будут отнесены к территориям общего пользования или имуществу общего пользования

Для целей размещения линейного объекта регионального значения «Строительство 2-х цепного участка ВЛ напряжением 110 кВ (отпайки) от 2-х цепной ВЛ 110 кВ ПС Луговая – ПС Юго-Восточная (ВЛ 179/180) До ПС 110 кВ Окружная» земельные участки общего пользования не образуются.

3. Сведения о границах территории, в отношении которой утверждается проект межевания

Ведомость координат характерных точек границы территории в отношении которой подготовлен проект межевания

N	X	Y
1	1189450,53	347569,73
2	1189449,78	347560,35
3	1189411,64	347574,44
4	1189382,97	347578,09
5	1189379,90	347575,55
6	1189373,34	347519,93
7	1189446,15	347514,08
8	1189445,66	347508,10
9	1189458,15	347512,10
10	1189698,25	347514,98
11	1190148,65	347469,74
12	1190308,63	347567,64
13	1190430,72	347400,70
14	1190950,28	347242,58
15	1191290,26	347292,41
16	1191331,36	347241,16
17	1191841,75	347295,88
18	1191888,14	347430,30
19	1192062,06	347426,95
20	1192605,01	347416,47
21	1192626,79	347472,50
22	1192446,15	348107,71
23	1192617,95	348587,91
24	1192698,83	348713,27
25	1192911,17	348785,68
26	1193208,84	348887,18
27	1193277,51	348910,60
28	1193358,43	348760,09
29	1193562,26	348838,39

30	1193545,73	348893,09
31	1193384,86	348831,30
32	1193304,84	348980,14
33	1192892,74	348839,61
34	1192659,21	348759,98
35	1192566,42	348613,07
36	1192386,14	348110,37
37	1192566,73	347475,31
38	1192566,31	347474,22
39	1192063,12	347483,94
40	1191847,79	347488,09
41	1191799,69	347348,73
42	1191356,28	347301,19
43	1191314,28	347353,56
44	1190954,67	347300,83
45	1190465,51	347449,70
46	1190323,65	347643,66
47	1190135,26	347528,37
48	1189923,20	347549,69
49	1189700,77	347572,02
50	1189455,56	347569,08