

**МИНИСТЕРСТВО СТРОИТЕЛЬСТВА
И ЖИЛИЩНО-КОММУНАЛЬНОГО ХОЗЯЙСТВА
КАЛИНИНГРАДСКОЙ ОБЛАСТИ**

ПРИКАЗ

04 ноября 2018 года № 455
г. Калининград

**Об утверждении границ охранных зон газораспределительных сетей и
наложении ограничений (обременений) на входящие
в них земельные участки**

В соответствии с Земельным Кодексом Российской Федерации, Правилами охраны газораспределительных сетей, утвержденными постановлением Правительства Российской Федерации от 20 ноября 2000 года № 878 «Об утверждении правил охраны газораспределительных сетей», Положением о Министерстве строительства и жилищно-коммунального хозяйства Калининградской области, утвержденным постановлением Правительства Калининградской области от 01 февраля 2017 года № 26, Административным регламентом предоставления государственной услуги «Утверждение границ охранных зон объектов газораспределительных сетей и наложение ограничений (обременений) на входящие в них земельные участки», утвержденным приказом Министерства строительства жилищно-коммунального хозяйства Калининградской области от 03 июля 2017 года № 176 (с учетом изменений), на основании заявления от 04 октября 2018 года № 15987 открытого акционерного общества по газификации и эксплуатации газового хозяйства «Калининградгазификация», п р и к а з ы в а ю:

1. Утвердить границы охранной зоны газораспределительной сети: «Газопровод низкого давления. Протяженность: 222 м», расположенной по адресу: Калининградская область, г. Калининград, ул. Подполковника Емельянова, кадастровый (или условный) номер 39:15:000000:13222, в виде территории, ограниченной условными линиями, проходящими на расстоянии 2 м с каждой стороны газопровода, по характерным точкам согласно приложению № 1 к настоящему приказу, с графическим описанием местоположения согласно приложению № 2 к настоящему приказу.

2. Установить ограничения (обременения) прав на земельные участки, входящие в охранную зону газораспределительной сети, указанной в пункте 1 настоящего приказа, определив условия использования в соответствии с пунктами 14-16 Правил охраны газораспределительных сетей, утвержденных постановлением Правительства Российской Федерации от 20 ноября 2000 года № 878 «Об утверждении правил охраны газораспределительных сетей».

3. Отделу газоснабжения и газификации департамента развития жилищно-коммунального хозяйства Министерства строительства и жилищно-коммунального хозяйства Калининградской области (Егорова И.И.) обеспечить:

1) публикацию настоящего приказа на официальном сайте Министерства строительства и жилищно-коммунального хозяйства Калининградской области в информационно-телекоммуникационной сети «Интернет»;


2) направление копии настоящего приказа в срок не превышающий 7 (семи) рабочих дней со дня вступления его в силу:

2.1) в орган местного самоуправления муниципального образования Калининградской области по месту нахождения охранной зоны объекта газораспределительной сети, указанной в пункте 1 настоящего приказа;

2.2) в филиал государственного бюджетного учреждения «Федеральная кадастровая палата Росреестра» по Калининградской области.

4. Приказ вступает в силу с даты официального опубликования.

Исполняющий обязанности министра



С.В. Черномаз

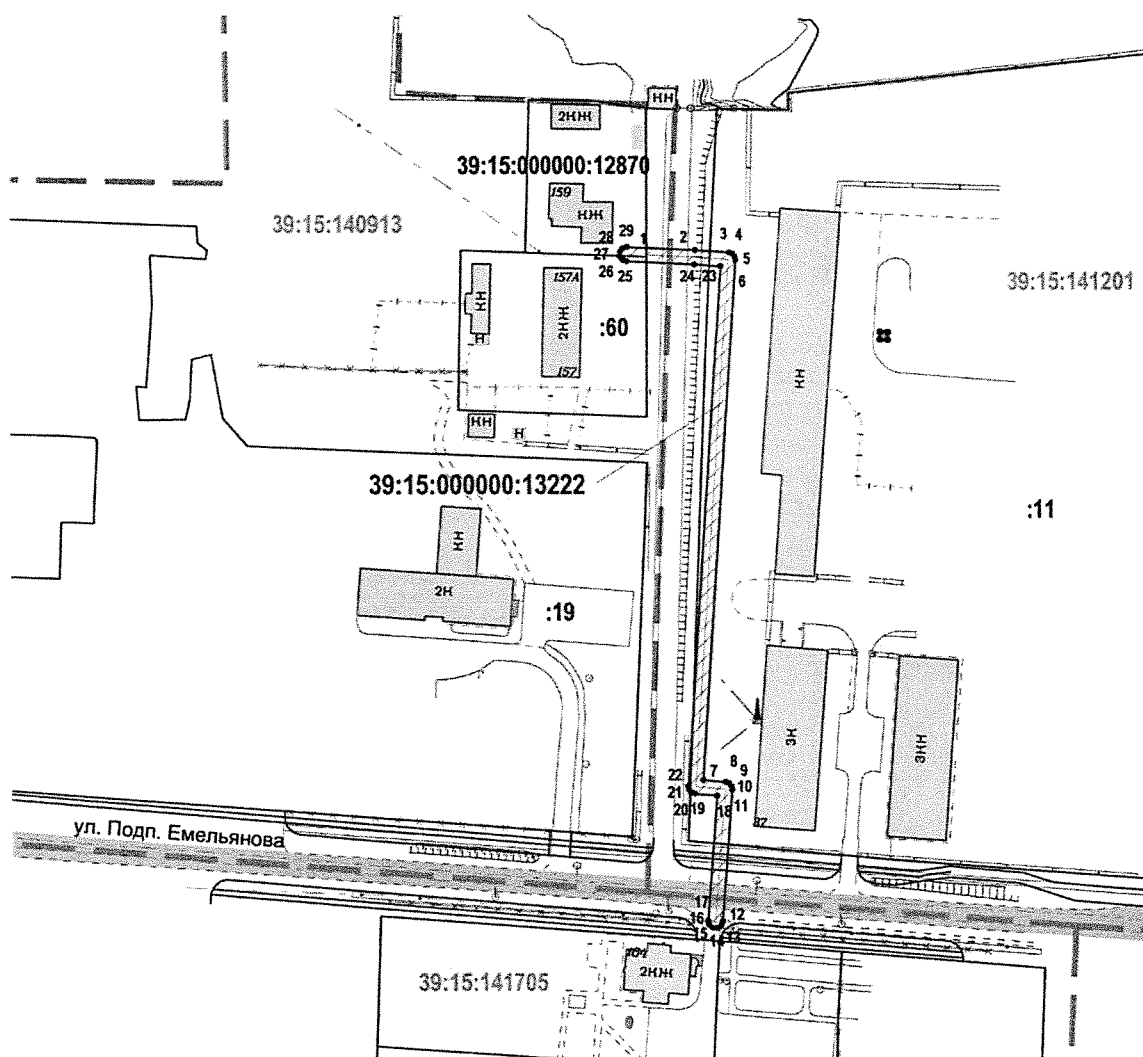
Приложение № 1
к приказу № 455
Министерства строительства и
жилищно-коммунального
хозяйства Калининградской
области
от 07 ноября 2018 года




Сведения о характерных точках границ охранной зоны
газораспределительной сети: «Газопровод низкого давления.
Протяженность: 222 м», расположенной по адресу: Калининградская область,
г. Калининград, ул. Подполковника Емельянова.

№ точки	СК кадастрового района		Мера линий, м	Дирекционный угол	На точку
	X, м	Y, м			
1	351483.68	1192655.28	19.04	92° 37' 08"	2
2	351482.81	1192674.30	9.44	93° 56' 50"	3
3	351482.16	1192683.72	1.00	111° 41' 42"	4
4	351481.79	1192684.65	0.99	140° 42' 38"	5
5	351481.02	1192685.28	1.00	169° 01' 39"	6
6	351480.04	1192685.47	144.49	183° 41' 11"	7
7	351335.85	1192676.18	6.22	94° 47' 39"	8
8	351335.33	1192682.38	1.00	111° 41' 42"	9
9	351334.96	1192683.31	0.99	140° 42' 38"	10
10	351334.19	1192683.94	1.00	169° 01' 39"	11
11	351333.21	1192684.13	36.64	184° 19' 10"	12
12	351296.67	1192681.37	1.24	201° 48' 05"	13
13	351295.52	1192680.91	1.23	237° 36' 00"	14
14	351294.86	1192679.87	1.24	273° 41' 28"	15
15	351294.94	1192678.63	1.24	309° 44' 46"	16
16	351295.73	1192677.68	1.24	345° 30' 54"	17
17	351296.93	1192677.37	34.68	4° 19' 58"	18
18	351331.51	1192679.99	6.20	274° 48' 34"	19
19	351332.03	1192673.81	1.00	291° 41' 42"	20
20	351332.40	1192672.88	0.99	320° 42' 38"	21
21	351333.17	1192672.25	1.00	349° 01' 39"	22
22	351334.15	1192672.06	144.46	3° 41' 13"	23
23	351478.31	1192681.35	7.32	273° 55' 05"	24
24	351478.81	1192674.05	18.88	272° 38' 28"	25
25	351479.68	1192655.19	1.15	289° 13' 11"	26
26	351480.06	1192654.10	1.23	324° 14' 46"	27
27	351481.06	1192653.38	1.24	360° 00' 00"	28
28	351482.30	1192653.38	1.23	35° 45' 13"	29
29	351483.30	1192654.10	1.24	72° 08' 58"	1

Приложение № 2
 к приказу № 455
 Министерства строительства и
 жилищно-коммунального
 хозяйства Калининградской
 области
 от 07 ноября 2018 года

Графическое описание местоположения границ охранной зоны
 газораспределительной сети: «Газопровод низкого давления.
 Протяженность: 222 м», расположенной по адресу: Калининградская область,
 г. Калининград, ул. Подполковника Емельянова.



- УСЛОВНЫЕ ОБОЗНАЧЕНИЯ:**
-  - граница охранной зоны объекта газораспределительной сети
 - 39:15:000000:13222** - кадастровый номер сооружения
 -  - границы ЗУ имеющиеся в ЕГРН, сведения о которых достаточны для определения ее местоположения
 -  - границы ЗУ имеющиеся в ЕГРН, сведения о которых не достаточны для определения ее местоположения
 - :60** - номер земельного участка в кадастровом квартале
 - 39:15:141201** - номер кадастрового квартала