



## ПРАВИТЕЛЬСТВО КАЛИНИНГРАДСКОЙ ОБЛАСТИ

### ПОСТАНОВЛЕНИЕ

от 20 марта 2023 г. № 123  
Калининград

**Об установлении публичного сервитута  
в целях размещения линейного объекта регионального значения  
«Газопровод межпоселковый высокого давления п. Славяновка –  
п. Ильюшино – п. Тишино Багратионовского района – п. Каштаново –  
п. Филипповка – п. Сосновка – п. Гончарово – п. Домново – п. Раздольное –  
п. Соловьево Правдинского района Калининградской области»**

В соответствии со статьей 23, подпунктом 1 статьи 39<sup>37</sup>, пунктом 4 статьи 39<sup>43</sup> Земельного кодекса Российской Федерации, пунктом 8 статьи 5 Закона Калининградской области от 21 декабря 2006 года № 105 «Об особенностях регулирования земельных отношений на территории Калининградской области», на основании ходатайства Общества с ограниченной ответственностью «Газпром газификация» (ОГРН 1217800107744, ИНН 7813655197) об установлении публичного сервитута от 06 декабря 2022 года Правительство Калининградской области **п о с т а н о в л я е т:**

1. Установить публичный сервитут для использования земельных участков в целях размещения линейного объекта регионального значения «Газопровод межпоселковый высокого давления п. Славяновка – п. Ильюшино – п. Тишино Багратионовского района – п. Каштаново – п. Филипповка – п. Сосновка – п. Гончарово – п. Домново – п. Раздольное – п. Соловьево Правдинского района Калининградской области» в отношении земель кадастровых кварталов 39:01:051814, 39:01:051804, 39:01:051805, 39:01:051806, 39:01:051203, 39:01:051204, 39:01:051808, 39:11:050001, 39:11:030005, 39:11:000000, 39:11:050101, 39:11:030006, 39:01:051809, 39:11:050007, 39:11:050006, 39:11:050008, а также земельных участков по перечню согласно приложению.

2. Утвердить прилагаемые границы публичного сервитута.

3. Определить срок публичного сервитута – 10 лет.

4. Размещение линейного объекта регионального значения «Газопровод межпоселковый высокого давления п. Славяновка – п. Ильюшино – п. Тишино Багратионовского района – п. Каштаново – п. Филипповка – п. Сосновка – п. Гончарово – п. Домново – п. Раздольное – п. Соловьево

Правдинского района Калининградской области» предусмотрено схемой территориального планирования Калининградской области, утвержденной постановлением Правительства Калининградской области от 02 декабря 2011 года № 907, проектом планировки территории с проектом межевания в его составе, утвержденным приказом Агентства по архитектуре, градостроению и перспективному развитию Калининградской области от 16 июня 2021 года № 251.

5. Порядок установления зон с особыми условиями использования территорий и содержание ограничений прав на земельные участки в границах таких зон определяются в соответствии с постановлением Правительства Российской Федерации от 20 ноября 2000 года № 878 «Об утверждении Правил охраны газораспределительных сетей».

6. Срок, в течение которого использование земельных участков (их частей) и расположенных на них объектов недвижимого имущества в соответствии с их разрешенным использованием будет невозможно или существенно затруднено в связи с осуществлением публичного сервитута, – 12 месяцев.

7. График проведения работ при осуществлении деятельности, для обеспечения которой устанавливается публичный сервитут, в отношении земельных участков, находящихся в государственной или муниципальной собственности и не предоставленных гражданам или юридическим лицам, – ежедневно по 31 декабря 2023 года.

8. Плата за публичный сервитут в отношении земельных участков, находящихся в государственной или муниципальной собственности и не предоставленных гражданам или юридическим лицам, устанавливается в размере 0,01 % кадастровой стоимости земельных участков за каждый год использования земельных участков и вносится единым платежом за весь срок публичного сервитута до начала их использования в срок не позднее 6 месяцев со дня вступления в силу настоящего постановления.

9. Владелец публичного сервитута (Общество с ограниченной ответственностью «Газпром газификация») в срок не позднее чем 3 месяца с момента наступления обстоятельств, предусмотренных пунктом 8 статьи 39<sup>50</sup> Земельного кодекса Российской Федерации, обязан привести земельные участки, указанные в приложении к настоящему постановлению, в состояние, пригодное для их использования, в соответствии с разрешенным использованием.

10. Агентству по имуществу Калининградской области (Кузнецовой Н.А.) в течение 5 рабочих дней со дня вступления в силу настоящего постановления:

1) направить копию настоящего постановления в Управление Федеральной службы государственной регистрации, кадастра и картографии по Калининградской области;

2) направить владельцу публичного сервитута (Обществу с ограниченной ответственностью «Газпром газификация») копию настоящего постановления, сведения о лицах, являющихся правообладателями земельных

участков, указанных в приложении к настоящему постановлению, копии документов, подтверждающих права указанных лиц на земельные участки.

11. Постановление вступает в силу со дня его официального опубликования.

Губернатор  
Калининградской области

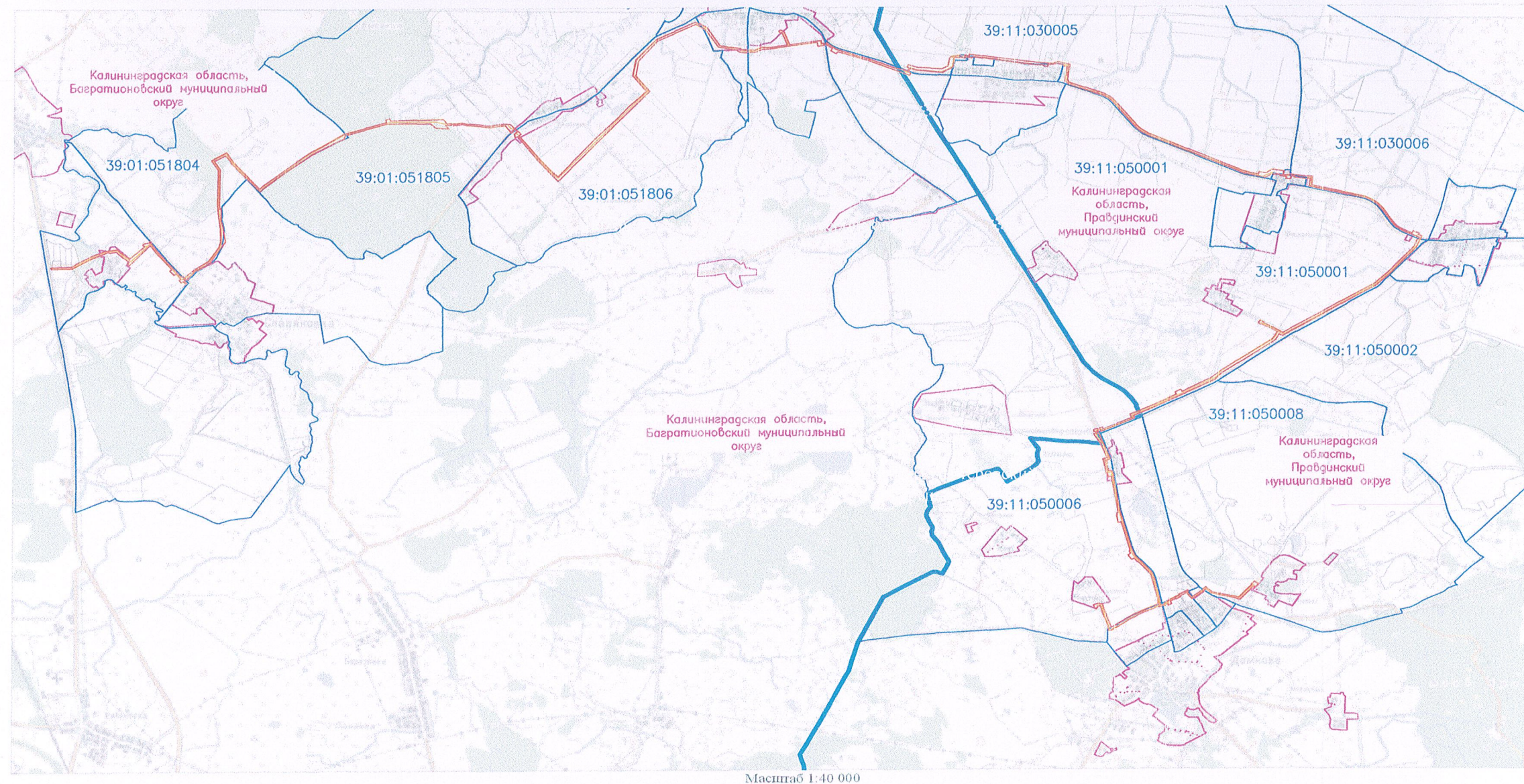
A handwritten signature in blue ink, consisting of several overlapping loops and strokes, positioned between the text of the Governor and the name of the Governor.

А.А. Алиханов









УТВЕРЖДЕНЫ  
постановлением Правительства  
Калининградской области  
от 20 марта 2023 г. № 123

## ГРАНИЦЫ публичного сервитута

### Глава 1. Схема расположения границ публичного сервитута



Условные обозначения:

- |  |  |   |
|--|--|---|
|  - Проектные границы публичного сервитута       | Калининградская область, Багратионовский муниципальный округ |  - Наименование муниципального образования |
|  - Проектное местоположение газопровода         | 45:03:0118001  |  - Номер кадастрового квартала             |
|  - Граница кадастрового квартала                |  |  - Граница муниципальных образований       |
|  - Граница населенных пунктов                   |  |   |
|  - Граница земельных участков по сведениям ЕГРН |  |   |

## Глава 2. Описание границ публичного сервитута

Объект: «Газопровод межпоселковый высокого давления п. Славяновка – п. Ильюшино – п. Тишино Багратионовского района – п. Каштаново – п. Филипповка – п. Сосновка – п. Гончарово – п. Домново – п. Раздольное – п. Соловьево Правдинского района Калининградской области».

Площадь: 826657 м<sup>2</sup>.

Система координат: МСК-39.

Метод определения координат: аналитический.

Перечень координат характерных точек границ публичного сервитута:

№ п/п	Обозначение характерных точек границ	Система координат кадастрового района		Средняя квадратическая погрешность положения характерных точек (Mt) в метрах
		X, м	Y, м	
1	2	3	4	5
1	1	327622.13	1197853.97	0.10
2	2	327640.63	1197851.28	0.10
3	3	327641.85	1198023.03	0.10
4	4	327646.81	1198026.97	0.10
5	5	327646.73	1198074.72	0.10
6	6	327649.01	1198082.48	0.10
7	7	327678.76	1198115.13	0.10
8	8	327776.10	1198280.64	0.10
9	9	327841.39	1198428.34	0.10
10	10	327844.26	1198444.44	0.10
11	11	327842.97	1198467.95	0.10
12	12	327848.91	1198470.08	0.10
13	13	327865.90	1198564.20	0.10
14	14	327826.43	1198597.59	0.10
15	15	327750.12	1198695.85	0.10
16	16	327842.39	1198794.99	0.10
17	17	327901.29	1198853.45	0.10
18	18	327921.70	1198834.75	0.10
19	19	327939.98	1198853.11	0.10
20	20	327950.43	1198907.66	0.10
21	21	327951.57	1198909.29	0.10
22	22	327954.94	1198910.19	0.10
23	23	327957.69	1198910.97	0.10
24	24	327964.70	1198909.83	0.10
25	25	327965.92	1198911.26	0.10
26	26	327936.61	1198933.35	0.10
27	27	327935.04	1198931.12	0.10
28	28	327935.90	1198921.73	0.10
29	29	327931.76	1198925.21	0.10
30	30	327893.04	1198953.02	0.10
31	31	327827.83	1198995.81	0.10
32	32	327519.35	1199245.64	0.10
33	33	327523.46	1199246.84	0.10

1	2	3	4	5
34	34	327530.58	1199249.29	0.10
35	35	327502.47	1199272.11	0.10
36	36	327511.27	1199283.01	0.10
37	37	327608.60	1199387.89	0.10
38	38	327709.02	1199533.23	0.10
39	39	327890.70	1199645.00	0.10
40	40	327963.69	1199664.31	0.10
41	41	328124.51	1199658.69	0.10
42	42	328354.27	1199631.53	0.10
43	43	328356.18	1199634.96	0.10
44	44	328413.33	1199628.17	0.10
45	45	328712.81	1199633.52	0.10
46	46	328855.14	1199635.34	0.10
47	47	328974.45	1199564.39	0.10
48	48	328992.80	1199595.24	0.10
49	49	328996.15	1199593.11	0.10
50	50	329073.80	1199723.69	0.10
51	51	328996.56	1199769.63	0.10
52	52	328947.08	1199799.05	0.10
53	53	328620.59	1200072.60	0.10
54	54	329023.89	1200553.96	0.10
55	55	329071.72	1200618.60	0.10
56	56	329101.41	1200662.71	0.10
57	57	329124.73	1200699.28	0.10
58	58	329141.64	1200728.98	0.10
59	59	329306.06	1200973.38	0.10
60	60	329309.71	1200985.14	0.10
61	61	329306.34	1200987.64	0.10
62	62	329442.55	1201415.09	0.10
63	63	329473.50	1201406.66	0.10
64	64	329487.64	1201449.53	0.10
65	65	329461.51	1201457.42	0.10
66	66	329479.06	1202014.67	0.10
67	67	329425.49	1202052.06	0.10
68	68	329425.41	1202053.56	0.10
69	69	329425.72	1202084.18	0.10
70	70	329423.46	1202109.71	0.10
71	71	329425.40	1202134.35	0.10
72	72	329424.63	1202151.63	0.10
73	73	329424.77	1202155.61	0.10
74	74	329431.92	1202198.90	0.10
75	75	329436.32	1202218.41	0.10
76	76	329422.90	1202257.42	0.10
77	77	329414.72	1202295.40	0.10
78	78	329416.93	1202294.92	0.10
79	79	329414.64	1202339.02	0.10
80	80	329409.69	1202395.84	0.10
81	81	329395.67	1202463.99	0.10
82	82	329393.39	1202490.48	0.10
83	83	329394.37	1202518.82	0.10

1	2	3	4	5
84	84	329399.75	1202545.37	0.10
85	85	329402.40	1202549.92	0.10
86	86	329411.10	1202607.11	0.10
87	87	329414.95	1202665.85	0.10
88	88	329414.09	1202707.48	0.10
89	89	329413.63	1202719.38	0.10
90	90	329355.40	1202773.17	0.10
91	91	329327.97	1202800.15	0.10
92	92	329291.80	1202835.45	0.10
93	93	329287.73	1202831.14	0.10
94	94	329273.48	1202816.05	0.10
95	95	328992.91	1203025.56	0.10
96	96	328983.37	1203023.77	0.10
97	97	328988.06	1203028.81	0.10
98	98	328960.15	1203048.73	0.10
99	99	328797.98	1203184.34	0.10
100	100	328757.91	1203230.18	0.10
101	101	329235.37	1203629.68	0.10
102	102	329246.13	1203639.70	0.10
103	103	329479.89	1203857.35	0.10
104	104	329483.32	1203859.36	0.10
105	105	329635.93	1203983.27	0.10
106	106	329774.27	1204119.16	0.10
107	107	329827.39	1204164.87	0.10
108	108	329851.06	1204137.80	0.10
109	109	330017.35	1204018.18	0.10
110	110	330214.08	1204050.66	0.10
111	111	330382.35	1204191.85	0.10
112	112	330467.47	1204264.49	0.10
113	113	330488.76	1204304.87	0.10
114	114	330676.77	1204670.09	0.10
115	115	330662.01	1204716.23	0.10
116	116	330647.26	1204723.04	0.10
117	117	330652.74	1204732.25	0.10
118	118	330614.85	1204796.67	0.10
119	119	330385.74	1204934.41	0.10
120	120	330380.23	1204943.43	0.10
121	121	330351.38	1205148.03	0.10
122	122	330338.41	1205157.43	0.10
123	123	330332.24	1205171.03	0.10
124	124	330324.38	1205188.42	0.10
125	125	330328.92	1205234.17	0.10
126	126	330332.94	1205275.03	0.10
127	127	330330.72	1205303.63	0.10
128	128	330365.68	1205371.32	0.10
129	129	330363.01	1205445.97	0.10
130	130	330370.36	1205516.17	0.10
131	131	330391.25	1205650.85	0.10
132	132	330545.43	1205591.04	0.10
133	133	330536.40	1205581.81	0.10

1	2	3	4	5
134	134	330539.63	1205577.80	0.10
135	135	330547.55	1205570.01	0.10
136	136	330553.33	1205564.34	0.10
137	137	330562.69	1205557.10	0.10
138	138	330577.54	1205573.66	0.10
139	139	330566.19	1205610.69	0.10
140	140	330394.85	1205673.26	0.10
141	141	330434.88	1205938.06	0.10
142	142	330444.49	1206010.39	0.10
143	143	330406.51	1206015.12	0.10
144	144	330409.35	1206038.56	0.10
145	145	330399.48	1206039.82	0.10
146	146	330402.53	1206065.17	0.10
147	147	330412.40	1206063.77	0.10
148	148	330413.99	1206076.90	0.10
149	149	330400.34	1206090.08	0.10
150	150	330352.14	1206150.70	0.10
151	151	330330.07	1206183.26	0.10
152	152	330271.61	1206355.12	0.10
153	153	330266.43	1206358.24	0.10
154	154	330211.19	1206523.49	0.10
155	155	330209.98	1206528.51	0.10
156	156	330103.78	1206786.80	0.10
157	157	330100.85	1206800.57	0.10
158	158	330085.18	1206844.80	0.10
159	159	330087.60	1206850.39	0.10
160	160	330069.54	1206890.57	0.10
161	161	330077.08	1206889.01	0.10
162	162	330055.33	1206935.87	0.10
163	163	330069.00	1206941.23	0.10
164	164	330070.28	1206938.36	0.10
165	165	330098.50	1206949.41	0.10
166	166	330107.51	1206925.98	0.10
167	167	330139.29	1206939.22	0.10
168	168	330104.25	1207031.81	0.10
169	169	330085.61	1207288.86	0.10
170	170	330120.09	1207354.30	0.10
171	171	330186.18	1207367.42	0.10
172	172	330227.71	1207373.97	0.10
173	173	330245.58	1207406.26	0.10
174	174	330246.98	1207421.69	0.10
175	175	330254.09	1207483.00	0.10
176	176	330247.09	1207482.10	0.10
177	177	330242.03	1207526.10	0.10
178	178	330252.20	1207527.48	0.10
179	179	330253.05	1207534.15	0.10
180	180	330244.30	1207577.10	0.10
181	181	330266.58	1207580.61	0.10
182	182	330264.05	1207597.16	0.10
183	183	330258.84	1207639.04	0.10



1	2	3	4	5
184	184	330242.53	1207750.73	0.10
185	185	330239.12	1207772.33	0.10
186	186	330190.60	1208095.29	0.10
187	187	330174.55	1208202.02	0.10
188	188	330174.22	1208204.30	0.10
189	189	330171.91	1208219.21	0.10
190	190	330162.98	1208310.09	0.10
191	191	330162.77	1208312.18	0.10
192	192	330155.44	1208372.36	0.10
193	193	330149.23	1208435.22	0.10
194	194	330149.20	1208469.25	0.10
195	195	330171.73	1208520.49	0.10
196	196	330156.11	1208570.62	0.10
197	197	330134.91	1208647.92	0.10
198	198	329943.49	1208622.48	0.10
199	199	329909.00	1208647.97	0.10
200	200	329893.80	1208688.04	0.10
201	201	329782.29	1208981.64	0.10
202	202	329776.28	1208997.39	0.10
203	203	329773.15	1209005.53	0.10
204	204	329735.43	1209068.00	0.10
205	205	329692.79	1209114.83	0.10
206	206	329361.76	1209370.72	0.10
207	207	329324.40	1209409.66	0.10
208	208	329268.67	1209486.49	0.10
209	209	329220.84	1209588.90	0.10
210	210	329095.78	1209851.34	0.10
211	211	329061.84	1209923.26	0.10
212	212	329003.89	1210047.05	0.10
213	213	328989.08	1210077.52	0.10
214	214	328958.64	1210140.47	0.10
215	215	328862.72	1210341.36	0.10
216	216	328796.86	1210483.36	0.10
217	217	328769.25	1210570.29	0.10
218	218	328754.10	1210646.60	0.10
219	219	328763.08	1210648.52	0.10
220	220	328770.20	1210648.91	0.10
221	221	328781.14	1210650.69	0.10
222	222	328768.14	1210727.71	0.10
223	223	328812.26	1210785.89	0.10
224	224	328794.72	1210914.66	0.10
225	225	328744.74	1210906.83	0.10
226	226	328742.60	1210927.78	0.10
227	227	328742.95	1210935.80	0.10
228	228	328743.55	1210949.17	0.10
229	229	328745.61	1210949.40	0.10
230	230	328743.78	1210950.08	0.10
231	231	328741.78	1210963.52	0.10
232	232	328741.42	1210972.06	0.10
233	233	328748.42	1210972.80	0.10

1	2	3	4	5
234	234	328746.33	1210994.25	0.10
235	235	328742.02	1211025.76	0.10
236	236	328724.74	1211144.50	0.10
237	237	328721.80	1211216.67	0.10
238	238	328612.14	1211212.19	0.10
239	239	328577.80	1211347.40	0.10
240	240	328513.85	1211614.06	0.10
241	241	328476.67	1211764.35	0.10
242	242	328464.63	1211795.74	0.10
243	243	328440.33	1211843.12	0.10
244	244	328425.06	1211867.81	0.10
245	245	328408.65	1211889.64	0.10
246	246	328406.62	1211888.42	0.10
247	247	328405.33	1211890.52	0.10
248	248	328407.38	1211891.79	0.10
249	249	328405.93	1211893.30	0.10
250	250	328384.18	1211918.94	0.10
251	251	328320.56	1211975.36	0.10
252	252	328228.06	1212030.15	0.10
253	253	328120.99	1212099.41	0.10
254	254	328100.35	1212118.11	0.10
255	255	328072.63	1212155.10	0.10
256	256	328005.44	1212283.45	0.10
257	257	328034.50	1212293.96	0.10
258	258	328001.62	1212359.57	0.10
259	259	327983.70	1212351.87	0.10
260	260	327967.62	1212387.62	0.10
261	261	327944.27	1212377.50	0.10
262	262	327944.67	1212376.58	0.10
263	263	327943.77	1212376.19	0.10
264	264	327923.24	1212367.30	0.10
265	265	327922.95	1212368.26	0.10
266	266	327824.90	1212325.77	0.10
267	267	327731.48	1212244.61	0.10
268	268	327733.86	1212244.96	0.10
269	269	327737.67	1212238.75	0.10
270	270	327735.11	1212237.19	0.10
271	271	327732.34	1212241.71	0.10
272	272	327727.37	1212240.98	0.10
273	273	327703.69	1212220.09	0.10
274	274	327672.47	1212192.53	0.10
275	275	327672.46	1212192.54	0.10
276	276	327671.21	1212193.46	0.10
277	277	327537.40	1212079.94	0.10
278	278	327479.14	1212025.05	0.10
279	279	327359.77	1211906.06	0.10
280	280	326741.44	1210921.09	0.10
281	281	326731.43	1210907.53	0.10
282	282	326737.69	1210893.23	0.10
283	283	326750.63	1210871.08	0.10

1	2	3	4	5
284	284	326686.72	1210838.78	0.10
285	285	326667.45	1210820.87	0.10
286	286	326451.38	1210528.20	0.10
287	287	326273.15	1210282.55	0.10
288	288	326213.63	1210220.85	0.10
289	289	326182.76	1210202.36	0.10
290	290	325853.51	1209581.16	0.10
291	291	325773.63	1209421.23	0.10
292	292	325733.35	1209338.45	0.10
293	293	325702.41	1209351.40	0.10
294	294	325535.84	1208995.25	0.10
295	295	325550.38	1208989.23	0.10
296	296	325562.49	1208984.59	0.10
297	297	325554.78	1208962.19	0.10
298	298	325535.27	1208969.55	0.10
299	299	325533.80	1208963.87	0.10
300	300	325533.92	1208944.13	0.10
301	301	325510.08	1208944.12	0.10
302	302	325510.05	1208945.38	0.10
303	303	325515.43	1208973.22	0.10
304	304	325461.42	1208992.21	0.10
305	305	325382.50	1209021.76	0.10
306	306	325310.01	1209051.19	0.10
307	307	325222.93	1209083.57	0.10
308	308	325189.04	1209094.23	0.10
309	309	325174.76	1209049.65	0.10
310	310	325165.40	1209051.30	0.10
311	311	325154.87	1209053.81	0.10
312	312	325154.54	1209051.97	0.10
313	313	325150.85	1209052.63	0.10
314	314	325151.20	1209054.69	0.10
315	315	325136.21	1209058.27	0.10
316	316	325133.76	1209047.99	0.10
317	317	325097.63	1209055.55	0.10
318	318	325097.61	1209057.00	0.10
319	319	325069.86	1209061.82	0.10
320	320	325071.25	1209070.08	0.10
321	321	325043.70	1209074.78	0.10
322	322	325047.12	1209101.04	0.10
323	323	325040.96	1209102.26	0.10
324	324	325044.02	1209120.37	0.10
325	325	324981.98	1209129.62	0.10
326	326	324921.64	1209138.79	0.10
327	327	324732.56	1209168.24	0.10
328	328	324528.53	1209203.35	0.10
329	329	324509.68	1209207.93	0.10
330	330	324486.57	1209213.92	0.10
331	331	324140.86	1209308.00	0.10
332	332	324134.77	1209309.66	0.10
333	333	324074.12	1209325.46	0.10

1	2	3	4	5
334	334	324049.98	1209334.95	0.10
335	335	324009.17	1209350.96	0.10
336	336	323980.19	1209364.88	0.10
337	337	323784.20	1209533.31	0.10
338	338	323762.66	1209544.66	0.10
339	339	323693.02	1209570.73	0.10
340	340	323406.86	1209629.55	0.10
341	341	323405.56	1209623.90	0.10
342	342	323386.93	1209628.19	0.10
343	343	323365.06	1209633.22	0.10
344	344	323367.57	1209644.11	0.10
345	345	323359.76	1209645.87	0.10
346	346	323365.14	1209669.26	0.10
347	347	323375.03	1209667.03	0.10
348	348	323399.00	1209694.90	0.10
349	349	323437.72	1209740.58	0.10
350	350	323487.93	1209824.02	0.10
351	351	323499.29	1209829.56	0.10
352	352	323547.55	1209920.32	0.10
353	353	323530.11	1209929.83	0.10
354	354	323521.24	1209913.30	0.10
355	355	323459.25	1209960.28	0.10
356	356	323458.20	1209966.63	0.10
357	357	323543.48	1210073.51	0.10
358	358	323588.75	1210109.90	0.10
359	359	323521.91	1210179.93	0.10
360	360	323492.78	1210298.64	0.10
361	361	323476.64	1210364.38	0.10
362	362	323457.16	1210458.87	0.10
363	363	323616.16	1210598.71	0.10
364	364	323622.27	1210592.17	0.10
365	365	323656.99	1210625.31	0.10
366	366	323619.31	1210665.69	0.10
367	367	323607.07	1210657.79	0.10
368	368	323603.67	1210654.60	0.10
369	369	323578.26	1210631.04	0.10
370	370	323597.01	1210619.02	0.10
371	371	323432.37	1210474.00	0.10
372	372	323445.62	1210423.48	0.10
373	373	323464.17	1210360.70	0.10
374	374	323479.94	1210294.31	0.10
375	375	323509.11	1210171.50	0.10
376	376	323563.25	1210112.58	0.10
377	377	323533.10	1210088.76	0.10
378	378	323463.32	1209999.98	0.10
379	379	323439.68	1209965.98	0.10
380	380	323478.15	1209934.97	0.10
381	381	323520.34	1209911.76	0.10
382	382	323518.91	1209908.98	0.10
383	383	323481.05	1209838.45	0.10

1	2	3	4	5
384	384	323468.04	1209845.73	0.10
385	385	323459.83	1209837.83	0.10
386	386	323437.60	1209795.88	0.10
387	387	323442.60	1209792.72	0.10
388	388	323421.28	1209752.28	0.10
389	389	323407.78	1209737.77	0.10
390	390	323379.81	1209751.62	0.10
391	391	323361.07	1209716.41	0.10
392	392	323379.09	1209706.94	0.10
393	393	323355.73	1209681.86	0.10
394	394	323353.44	1209671.89	0.10
395	395	323361.24	1209670.14	0.10
396	396	323355.86	1209646.75	0.10
397	397	323348.06	1209648.50	0.10
398	398	323341.09	1209618.21	0.10
399	399	323354.71	1209615.08	0.10
400	400	323351.84	1209610.98	0.10
401	401	323324.09	1209563.84	0.10
402	402	323292.43	1209498.79	0.10
403	403	323287.66	1209478.21	0.10
404	404	323270.71	1209447.32	0.10
405	405	323247.37	1209404.35	0.10
406	406	323227.72	1209371.66	0.10
407	407	323220.53	1209364.78	0.10
408	408	323189.94	1209312.13	0.10
409	409	323169.44	1209284.75	0.10
410	410	323162.15	1209275.00	0.10
411	411	323112.24	1209203.33	0.10
412	412	323092.47	1209183.07	0.10
413	413	323077.67	1209152.77	0.10
414	414	323050.31	1209112.57	0.10
415	415	323047.04	1209083.64	0.10
416	416	323071.82	1209084.71	0.10
417	417	323106.48	1209078.87	0.10
418	418	323129.26	1209072.13	0.10
419	419	323152.28	1209062.98	0.10
420	420	323197.26	1209047.03	0.10
421	421	323234.53	1209032.08	0.10
422	422	323264.03	1209020.77	0.10
423	423	323297.27	1209013.87	0.10
424	424	323308.69	1209010.19	0.10
425	425	323322.76	1209006.67	0.10
426	426	323355.90	1208995.55	0.10
427	427	323351.40	1208982.13	0.10
428	428	323355.22	1208981.38	0.10
429	429	323320.15	1208949.91	0.10
430	430	323326.88	1208934.85	0.10
431	431	323369.23	1208922.12	0.10
432	432	323389.55	1208984.07	0.10
433	433	323375.17	1208988.65	0.10

1	2	3	4	5
434	434	323378.58	1209002.34	0.10
435	435	323381.74	1209016.03	0.10
436	436	323247.57	1209057.54	0.10
437	437	323087.22	1209110.69	0.10
438	438	323087.10	1209110.77	0.10
439	439	323138.98	1209190.98	0.10
440	440	323170.25	1209236.84	0.10
441	441	323225.29	1209317.60	0.10
442	442	323247.13	1209352.59	0.10
443	443	323259.49	1209367.62	0.10
444	444	323377.91	1209609.74	0.10
445	445	323420.57	1209599.93	0.10
446	446	323422.59	1209608.72	0.10
447	447	323463.02	1209599.33	0.10
448	448	323524.10	1209586.18	0.10
449	449	323711.08	1209541.76	0.10
450	450	323740.77	1209530.70	0.10
451	451	323761.08	1209519.00	0.10
452	452	323807.96	1209482.44	0.10
453	453	323895.58	1209406.06	0.10
454	454	323910.38	1209384.20	0.10
455	455	323947.79	1209351.03	0.10
456	456	323931.07	1209326.20	0.10
457	457	323989.54	1209287.72	0.10
458	458	324006.03	1209312.76	0.10
459	459	324036.91	1209301.48	0.10
460	460	324054.40	1209306.96	0.10
461	461	324117.64	1209292.82	0.10
462	462	324192.16	1209272.19	0.10
463	463	324228.79	1209262.77	0.10
464	464	324326.01	1209234.45	0.10
465	465	324403.24	1209213.78	0.10
466	466	324395.48	1209184.80	0.10
467	467	324463.10	1209166.69	0.10
468	468	324482.40	1209161.56	0.10
469	469	324484.98	1209171.21	0.10
470	470	324513.98	1209163.41	0.10
471	471	324519.16	1209182.73	0.10
472	472	324634.85	1209163.43	0.10
473	473	324972.95	1209107.03	0.10
474	474	324966.90	1209074.54	0.10
475	475	325006.03	1209067.36	0.10
476	476	325003.80	1209054.87	0.10
477	477	325092.71	1209038.50	0.10
478	478	325194.90	1209015.56	0.10
479	479	325206.54	1209060.80	0.10
480	480	325389.13	1208989.64	0.10
481	481	325473.95	1208937.03	0.10
482	482	325510.07	1208914.65	0.10
483	483	325510.18	1208940.19	0.10

1	2	3	4	5
484	484	325533.94	1208940.13	0.10
485	485	325534.06	1208920.69	0.10
486	486	325558.69	1208915.47	0.10
487	487	325571.38	1208955.94	0.10
488	488	325558.53	1208960.78	0.10
489	489	325566.23	1208983.16	0.10
490	490	325578.45	1208978.48	0.10
491	491	325588.30	1209009.86	0.10
492	492	325564.69	1209019.54	0.10
493	493	325706.38	1209319.61	0.10
494	494	325750.48	1209301.73	0.10
495	495	325878.29	1209568.12	0.10
496	496	326000.56	1209791.12	0.10
497	497	326026.86	1209776.69	0.10
498	498	326060.52	1209838.07	0.10
499	499	326034.22	1209852.50	0.10
500	500	326172.44	1210101.50	0.10
501	501	326196.69	1210148.99	0.10
502	502	326297.26	1210267.96	0.10
503	503	326534.76	1210590.73	0.10
504	504	326688.91	1210799.86	0.10
505	505	326704.04	1210813.92	0.10
506	506	326769.36	1210846.93	0.10
507	507	326782.05	1210854.35	0.10
508	508	326849.48	1210740.75	0.10
509	509	326845.65	1210735.67	0.10
510	510	326870.71	1210691.94	0.10
511	511	326866.42	1210689.37	0.10
512	512	326888.76	1210650.39	0.10
513	513	326893.05	1210652.96	0.10
514	514	326915.97	1210666.75	0.10
515	515	326923.90	1210671.53	0.10
516	516	326901.63	1210710.62	0.10
517	517	326892.90	1210705.35	0.10
518	518	326770.37	1210910.56	0.10
519	519	326770.57	1210910.84	0.10
520	520	326781.90	1210929.84	0.10
521	521	326783.49	1210932.50	0.10
522	522	326783.69	1210932.83	0.10
523	523	327381.78	1211888.47	0.10
524	524	327498.63	1212004.94	0.10
525	525	327556.11	1212059.10	0.10
526	526	327683.43	1212169.38	0.10
527	527	327714.18	1212196.01	0.10
528	528	327838.28	1212303.51	0.10
529	529	327932.96	1212339.96	0.10
530	530	327928.43	1212350.44	0.10
531	531	327924.42	1212363.45	0.10
532	532	327945.03	1212372.38	0.10
533	533	327949.62	1212358.56	0.10

1	2	3	4	5
534	534	327958.83	1212337.81	0.10
535	535	327970.51	1212315.06	0.10
536	536	328035.57	1212188.43	0.10
537	537	328060.61	1212147.32	0.10
538	538	328083.99	1212111.71	0.10
539	539	328110.19	1212088.29	0.10
540	540	328153.18	1212061.11	0.10
541	541	328205.74	1212026.86	0.10
542	542	328286.45	1211973.22	0.10
543	543	328355.70	1211920.56	0.10
544	544	328398.08	1211871.77	0.10
545	545	328429.08	1211822.46	0.10
546	546	328446.57	1211784.48	0.10
547	547	328454.23	1211764.24	0.10
548	548	328463.38	1211726.64	0.10
549	549	328557.22	1211338.99	0.10
550	550	328586.67	1211226.05	0.10
551	551	328597.65	1211182.58	0.10
552	552	328691.90	1211190.44	0.10
553	553	328689.97	1211199.44	0.10
554	554	328692.90	1211200.06	0.10
555	555	328694.83	1211191.07	0.10
556	556	328696.81	1211142.88	0.10
557	557	328713.64	1211025.12	0.10
558	558	328720.64	1211027.01	0.10
559	559	328723.59	1211018.23	0.10
560	560	328724.39	1211013.45	0.10
561	561	328726.29	1210989.23	0.10
562	562	328716.30	1210988.10	0.10
563	563	328714.70	1210988.23	0.10
564	564	328707.48	1210987.56	0.10
565	565	328698.35	1210986.32	0.10
566	566	328693.98	1210985.98	0.10
567	567	328698.80	1210935.39	0.10
568	568	328723.49	1210937.88	0.10
569	569	328724.60	1210927.49	0.10
570	570	328728.24	1210928.00	0.10
571	571	328728.67	1210927.79	0.10
572	572	328730.25	1210916.65	0.10
573	573	328725.87	1210915.68	0.10
574	574	328727.26	1210903.43	0.10
575	575	328736.83	1210905.62	0.10
576	576	328738.04	1210893.09	0.10
577	577	328729.66	1210890.49	0.10
578	578	328732.62	1210874.82	0.10
579	579	328737.11	1210878.34	0.10
580	580	328748.86	1210862.39	0.10
581	581	328750.73	1210849.09	0.10
582	582	328748.17	1210808.64	0.10
583	583	328753.51	1210788.40	0.10



1	2	3	4	5
584	584	328710.95	1210715.31	0.10
585	585	328719.35	1210680.06	0.10
586	586	328733.29	1210616.67	0.10
587	587	328750.36	1210545.40	0.10
588	588	328758.79	1210516.25	0.10
589	589	328774.64	1210473.16	0.10
590	590	328799.39	1210420.42	0.10
591	591	328852.74	1210308.00	0.10
592	592	328875.61	1210257.20	0.10
593	593	328951.05	1210099.97	0.10
594	594	328973.01	1210052.95	0.10
595	595	329029.68	1209933.67	0.10
596	596	329035.81	1209919.78	0.10
597	597	329038.35	1209914.03	0.10
598	598	329062.01	1209863.13	0.10
599	599	329236.16	1209494.10	0.10
600	600	329246.75	1209474.95	0.10
601	601	329276.27	1209428.05	0.10
602	602	329307.32	1209389.75	0.10
603	603	329354.66	1209343.33	0.10
604	604	329679.73	1209092.82	0.10
605	605	329710.84	1209058.29	0.10
606	606	329736.30	1209019.76	0.10
607	607	329748.50	1208997.07	0.10
608	608	329749.86	1208987.80	0.10
609	609	329884.43	1208634.27	0.10
610	610	329887.07	1208636.60	0.10
611	611	329899.47	1208620.18	0.10
612	612	329932.84	1208594.84	0.10
613	613	329999.91	1208604.01	0.10
614	614	329998.91	1208609.65	0.10
615	615	330036.36	1208617.28	0.10
616	616	330036.87	1208609.07	0.10
617	617	330094.25	1208616.90	0.10
618	618	330105.91	1208619.07	0.10
619	619	330115.07	1208579.02	0.10
620	620	330126.71	1208580.93	0.10
621	621	330132.73	1208566.09	0.10
622	622	330141.72	1208534.33	0.10
623	623	330147.55	1208513.69	0.10
624	624	330140.07	1208480.27	0.10
625	625	330132.24	1208436.39	0.10
626	626	330132.87	1208415.19	0.10
627	627	330109.85	1208412.51	0.10
628	628	330117.54	1208370.94	0.10
629	629	330130.96	1208354.76	0.10
630	630	330134.91	1208253.48	0.10
631	631	330136.39	1208244.74	0.10
632	632	330142.52	1208207.97	0.10
633	633	330152.79	1208144.58	0.10

1	2	3	4	5
634	634	330159.92	1208102.32	0.10
635	635	330160.36	1208100.42	0.10
636	636	330162.62	1208086.35	0.10
637	637	330166.36	1208063.37	0.10
638	638	330184.44	1207952.83	0.10
639	639	330204.16	1207846.06	0.10
640	640	330235.32	1207630.23	0.10
641	641	330223.16	1207609.77	0.10
642	642	330226.36	1207575.79	0.10
643	643	330227.38	1207554.00	0.10
644	644	330224.10	1207526.98	0.10
645	645	330228.47	1207420.05	0.10
646	646	330163.78	1207418.13	0.10
647	647	330130.78	1207412.23	0.10
648	648	330110.36	1207405.98	0.10
649	649	330105.43	1207405.25	0.10
650	650	330086.40	1207372.73	0.10
651	651	330042.53	1207296.58	0.10
652	652	330050.74	1207222.76	0.10
653	653	330060.76	1207119.34	0.10
654	654	330070.34	1207022.58	0.10
655	655	330094.81	1206959.00	0.10
656	656	330066.20	1206947.79	0.10
657	657	330067.37	1206944.88	0.10
658	658	330048.45	1206937.47	0.10
659	659	330036.29	1206964.53	0.10
660	660	330006.45	1206951.07	0.10
661	661	330033.94	1206889.91	0.10
662	662	330063.40	1206819.48	0.10
663	663	330069.58	1206804.73	0.10
664	664	330136.99	1206643.61	0.10
665	665	330192.32	1206516.56	0.10
666	666	330248.19	1206355.69	0.10
667	667	330249.31	1206352.45	0.10
668	668	330279.85	1206264.49	0.10
669	669	330305.42	1206188.39	0.10
670	670	330280.37	1206171.87	0.10
671	671	330318.91	1206113.44	0.10
672	672	330343.95	1206129.95	0.10
673	673	330361.35	1206110.57	0.10
674	674	330386.08	1206079.29	0.10
675	675	330384.51	1206067.74	0.10
676	676	330398.48	1206065.75	0.10
677	677	330395.44	1206040.33	0.10
678	678	330381.04	1206042.16	0.10
679	679	330372.09	1205976.16	0.10
680	680	330422.37	1205968.89	0.10
681	681	330418.19	1205937.48	0.10
682	682	330341.92	1205450.26	0.10
683	683	330338.42	1205379.54	0.10

1	2	3	4	5
684	684	330302.19	1205309.41	0.10
685	685	330303.76	1205290.07	0.10
686	686	330305.09	1205274.74	0.10
687	687	330296.31	1205185.61	0.10
688	688	330308.18	1205133.08	0.10
689	689	330329.00	1205114.86	0.10
690	690	330365.92	1204918.96	0.10
691	691	330586.90	1204781.52	0.10
692	692	330651.06	1204677.46	0.10
693	693	330468.97	1204316.62	0.10
694	694	330449.40	1204277.30	0.10
695	695	330366.48	1204212.86	0.10
696	696	330201.73	1204078.75	0.10
697	697	330012.83	1204050.49	0.10
698	698	329821.51	1204196.84	0.10
699	699	329199.53	1203660.46	0.10
700	700	329195.18	1203656.71	0.10
701	701	328700.39	1203230.03	0.10
702	702	328713.80	1203218.54	0.10
703	703	328760.60	1203182.62	0.10
704	704	328791.74	1203154.07	0.10
705	705	328871.29	1203090.59	0.10
706	706	328970.08	1203009.50	0.10
707	707	329259.85	1202803.00	0.10
708	708	329242.25	1202774.72	0.10
709	709	329287.84	1202764.20	0.10
710	710	329304.45	1202778.97	0.10
711	711	329316.00	1202789.35	0.10
712	712	329333.06	1202789.50	0.10
713	713	329352.81	1202770.01	0.10
714	714	329337.65	1202752.00	0.10
715	715	329331.10	1202758.43	0.10
716	716	329306.31	1202728.34	0.10
717	717	329324.99	1202720.08	0.10
718	718	329393.04	1202670.58	0.10
719	719	329391.22	1202633.02	0.10
720	720	329387.43	1202591.82	0.10
721	721	329371.98	1202515.27	0.10
722	722	329375.09	1202464.86	0.10
723	723	329388.92	1202396.24	0.10
724	724	329397.01	1202293.09	0.10
725	725	329405.63	1202253.10	0.10
726	726	329417.31	1202215.57	0.10
727	727	329414.40	1202202.66	0.10
728	728	329407.15	1202159.65	0.10
729	729	329405.59	1202109.96	0.10
730	730	329407.67	1202036.32	0.10
731	731	329360.85	1202073.80	0.10
732	732	329371.33	1201936.69	0.10
733	733	329425.72	1201878.77	0.10

1	2	3	4	5
734	734	329422.46	1201420.56	0.10
735	735	329289.39	1201000.22	0.10
736	736	329286.26	1201002.54	0.10
737	737	329288.26	1200986.58	0.10
738	738	329272.80	1200974.95	0.10
739	739	329250.60	1200968.50	0.10
740	740	329237.97	1200971.98	0.10
741	741	329218.58	1200927.37	0.10
742	742	329065.65	1200665.89	0.10
743	743	329039.99	1200628.75	0.10
744	744	328967.15	1200538.64	0.10
745	745	328840.60	1200375.83	0.10
746	746	328828.23	1200360.77	0.10
747	747	328739.18	1200252.39	0.10
748	748	328585.58	1200077.75	0.10
749	749	328855.53	1199841.05	0.10
750	750	328933.69	1199777.58	0.10
751	751	328975.56	1199755.28	0.10
752	752	329035.43	1199713.94	0.10
753	753	328973.09	1199609.04	0.10
754	754	328976.27	1199606.62	0.10
755	755	328967.48	1199591.80	0.10
756	756	328920.68	1199619.69	0.10
757	757	328860.49	1199655.43	0.10
758	758	328414.35	1199648.19	0.10
759	759	328366.71	1199653.80	0.10
760	760	328369.00	1199657.90	0.10
761	761	328376.99	1199666.13	0.10
762	762	328213.12	1199667.29	0.10
763	763	328145.68	1199686.20	0.10
764	764	328084.30	1199692.78	0.10
765	765	327971.15	1199712.76	0.10
766	766	327954.94	1199714.45	0.10
767	767	327818.19	1199624.94	0.10
768	768	327743.26	1199579.01	0.10
769	769	327687.03	1199550.29	0.10
770	770	327655.56	1199510.91	0.10
771	771	327620.19	1199445.37	0.10
772	772	327602.03	1199423.25	0.10
773	773	327598.38	1199396.78	0.10
774	774	327493.09	1199314.78	0.10
775	775	327487.76	1199302.20	0.10
776	776	327508.17	1199285.54	0.10
777	777	327499.35	1199274.61	0.10
778	778	327487.58	1199284.06	0.10
779	779	327481.38	1199276.39	0.10
780	780	327443.00	1199307.48	0.10
781	781	327430.56	1199294.76	0.10
782	782	327462.40	1199267.18	0.10
783	783	327446.86	1199248.34	0.10

1	2	3	4	5
784	784	327476.18	1199223.40	0.10
785	785	327492.29	1199244.90	0.10
786	786	327558.69	1199192.17	0.10
787	787	327539.48	1199169.12	0.10
788	788	327593.26	1199124.31	0.10
789	789	327612.46	1199147.36	0.10
790	790	327675.34	1199096.71	0.10
791	791	327803.90	1198991.47	0.10
792	792	327842.37	1198964.81	0.10
793	793	327882.69	1198938.07	0.10
794	794	327916.57	1198913.74	0.10
795	795	327687.73	1198711.64	0.10
796	796	327666.51	1198693.15	0.10
797	797	327685.38	1198672.61	0.10
798	798	327706.16	1198691.10	0.10
799	799	327806.82	1198577.50	0.10
800	800	327835.47	1198553.26	0.10
801	801	327822.19	1198479.66	0.10
802	802	327831.49	1198474.21	0.10
803	803	327821.43	1198440.45	0.10
804	804	327815.54	1198442.83	0.10
805	805	327814.43	1198436.60	0.10
806	806	327751.14	1198293.44	0.10
807	807	327623.96	1198077.16	0.10
808	1	327622.13	1197853.97	0.10
809	808	329782.02	1208938.60	0.10
810	809	329784.16	1208942.55	0.10
811	810	329781.52	1208943.98	0.10
812	811	329779.38	1208940.03	0.10
813	808	329782.02	1208938.60	0.10

ПРИЛОЖЕНИЕ  
к постановлению Правительства  
Калининградской области  
от 20 марта 2023 г. № 123

**П Е Р Е Ч Е Н Ь**  
**земельных участков, в отношении которых устанавливается публичный**  
**сервитут для использования земельных участков в целях размещения**  
**линейного объекта регионального значения «Газопровод межпоселковый**  
**высокого давления п. Славяновка – п. Ильюшино – п. Тишино**  
**Багратионовского района – п. Каштаново – п. Филипповка –**  
**п. Сосновка – п. Гончарово – п. Домново – п. Раздольное – п. Соловьево**  
**Правдинского района Калининградской области»**

№ п/п	Кадастровый номер земельного участка	Адрес (местоположение) земельного участка
1	2	3
1	39:01:051814:4	Местоположение установлено относительно ориентира, расположенного в границах участка. Почтовый адрес ориентира: Калининградская область, Багратионовский район, АОЗТ «Славянский»
2	39:01:000000:720	Российская Федерация, Калининградская область, Багратионовский городской округ, № 13Л
3	39:01:051814:23	Местоположение установлено относительно ориентира, расположенного в границах участка. Почтовый адрес ориентира: Калининградская область, Багратионовский район, п. Славяновка
4	39:01:051804:10	Местоположение установлено относительно ориентира, расположенного за пределами участка. Ориентир – п. Прудки. Участок находится примерно в 500 м по направлению на восток от ориентира. Почтовый адрес ориентира: Калининградская область, Багратионовский район
5	39:01:051804:11	Местоположение установлено относительно ориентира, расположенного в границах участка. Почтовый адрес ориентира: Калининградская область, Багратионовский район
6	39:01:000000:708	Российская Федерация, Калининградская область, Багратионовский городской округ, № 5Л
7	39:01:051804:9	Местоположение установлено относительно ориентира, расположенного в границах участка. Почтовый адрес ориентира: Калининградская область, Багратионовский район
8	39:01:051805:17	Местоположение установлено относительно ориентира, расположенного в границах участка. Почтовый адрес ориентира: Калининградская область, Багратионовский район
9	39:01:051805:43	Местоположение установлено относительно ориентира, расположенного в границах участка. Почтовый адрес ориентира: Калининградская

1	2	3
		область, Багратионовский район, АО «Тишино», в направлении пос. Тишино – г. Багратионовск, в конце пос. Илюшино, справа от дороги
10	39:01:051805:42	Местоположение установлено относительно ориентира, расположенного за пределами участка. Ориентир – земельный участок. Участок находится примерно в 2810 м по направлению на юго-запад от ориентира. Почтовый адрес ориентира: Калининградская область, Багратионовский район, АО «Тишино», в направлении пос. Тишино – г. Багратионовск, с правой стороны от дороги, в конце пос. Тишино
11	39:01:051806:15	Местоположение установлено относительно ориентира, расположенного в границах участка. Почтовый адрес ориентира: Калининградская область, Багратионовский район, АО «Тишино»
12	39:01:051808:8	Местоположение установлено относительно ориентира, расположенного в границах участка. Почтовый адрес ориентира: Калининградская область, Багратионовский район, АО «Тишино»
13	39:01:051806:14	Местоположение установлено относительно ориентира, расположенного в границах участка. Почтовый адрес ориентира: Калининградская область, Багратионовский район, АО «Тишино»
14	39:01:051806:12	Местоположение установлено относительно ориентира, расположенного в границах участка. Почтовый адрес ориентира: Калининградская область, Багратионовский район, АО «Тишино»
15	39:01:051808:9	Местоположение установлено относительно ориентира, расположенного в границах участка. Почтовый адрес ориентира: Калининградская область, Багратионовский район, АО «Тишино»
16	39:01:051808:10	Местоположение установлено относительно ориентира, расположенного в границах участка. Почтовый адрес ориентира: Калининградская область, Багратионовский район, АО «Тишино»
17	39:01:051808:11	Местоположение установлено относительно ориентира, расположенного в границах участка. Почтовый адрес ориентира: Калининградская область, Багратионовский район, АО «Тишино»
18	39:01:051809:26	Местоположение установлено относительно ориентира, расположенного в границах участка. Почтовый адрес ориентира: Калининградская область, Багратионовский район, АО «Тишино»
19	39:01:051809:25	Местоположение установлено относительно ориентира, расположенного в границах участка. Почтовый адрес ориентира: Калининградская область, Багратионовский район, АО «Тишино»
20	39:01:051806:4	Местоположение установлено относительно ориентира, расположенного в границах участка. Почтовый адрес ориентира: Калининградская

1	2	3
		область, Багратионовский район, АО «Тишино»
21	39:01:051204:47	Местоположение установлено относительно ориентира, расположенного в границах участка. Почтовый адрес ориентира: Калининградская область, Багратионовский район
22	39:11:050001:140	Местоположение установлено относительно ориентира, расположенного в границах участка. Почтовый адрес ориентира: Калининградская область, Правдинский район, вокруг п. Каштаново
23	39:11:050001:139	Местоположение установлено относительно ориентира, расположенного за пределами участка. Ориентир – населенный пункт. Участок находится примерно в 300 м по направлению на запад от ориентира. Почтовый адрес ориентира: Калининградская область, Правдинский район, п. Каштаново
24	39:11:030005:95	Калининградская область, Правдинский район, АО «Каштановка»
25	39:11:030005:58	Россия, Калининградская область, Правдинский район, п. Каштаново, участок находится между п. Каштаново и п. Филипповка
26	39:11:050001:121	Россия, Калининградская область, Правдинский район, п. Каштаново, участок находится между п. Каштаново и п. Филипповка
27	39:11:030101:151	Калининградская область, Правдинский район, п. Каштаново, ул. Калининградская, в 150 м на север от д. 40
28	39:11:030005:101	Местоположение установлено относительно ориентира, расположенного в границах участка. Почтовый адрес ориентира: Калининградская область, Правдинский район, п. Каштаново, ул. Калининградская, 2
29	39:11:030005:113	Местоположение установлено относительно ориентира, расположенного в границах участка. Почтовый адрес ориентира: Калининградская область, Правдинский район, п. Филипповка
30	39:11:030005:97	Россия, Калининградская область, Правдинский район, п. Каштаново, местоположение установлено относительно ориентира, расположенного за пределами участка. Ориентир – населенный пункт. Участок находится примерно в 1 км от ориентира по направлению на восток.
31	39:11:030005:98	Местоположение установлено относительно ориентира, расположенного за пределами участка. Ориентир – населенный пункт. Участок находится примерно в 1,6 км по направлению на восток от ориентира. Почтовый адрес ориентира: Калининградская область, Правдинский район, п. Каштаново
32	39:11:030005:102	Местоположение установлено относительно ориентира, расположенного в границах участка.



1	2	3
		Почтовый адрес ориентира: Калининградская область, Правдинский район, северо-западнее п. Филипповка
33	39:11:030006:69	Калининградская область, Правдинский район, п. Филипповка
34	39:11:030006:65	Местоположение установлено относительно ориентира, расположенного в границах участка. Почтовый адрес ориентира: Калининградская область, Правдинский район, в 1500 м на северо-восток от центра пос. Филипповка
35	39:11:050001:30	Местоположение установлено относительно ориентира, расположенного в границах участка. Почтовый адрес ориентира: Калининградская область, Правдинский район
36	39:11:050001:24	Калининградская область, Правдинский район, восточнее пос. Сосновка
37	39:11:050001:259	Местоположение установлено относительно ориентира, расположенного в границах участка. Почтовый адрес ориентира: Калининградская область, Правдинский район, вокруг п. Каштаново
38	39:11:050006:8	Местоположение установлено относительно ориентира, расположенного в границах участка. Почтовый адрес ориентира: Калининградская область, Правдинский район, п. Домново
39	39:11:050006:157	Местоположение установлено относительно ориентира, расположенного в границах участка. Почтовый адрес ориентира: Калининградская область, Правдинский район, в 400 м на юго-запад от центра пос. Соловьево
40	39:11:050006:98	Местоположение установлено относительно ориентира, расположенного за пределами участка. Ориентир – населенный пункт. Участок находится примерно в 500 м по направлению на север от ориентира. Почтовый адрес ориентира: Калининградская область, Правдинский район, п. Раздольное
41	39:11:050006:99	Калининградская область, Правдинский район, северо-восточнее пос. Раздольное
42	39:11:050007:4	Местоположение установлено относительно ориентира, расположенного в границах участка. Почтовый адрес ориентира: Калининградская область, Правдинский район, п. Раздольное
43	39:11:050007:99	Местоположение установлено относительно ориентира, расположенного в границах участка. Почтовый адрес ориентира: Калининградская область, Правдинский район, п. Домново
44	39:11:050006:110	Местоположение установлено относительно ориентира, расположенного в границах участка. Почтовый адрес ориентира: Калининградская область, Правдинский район, п. Раздольное, в 300 м на юго-восток от ориентира

1	2	3
45	39:11:050008:144	Местоположение установлено относительно ориентира, расположенного в границах участка. Почтовый адрес ориентира: Калининградская область, Правдинский район, п. Гончарово, в 500 м на запад от д. 1
46	39:11:050008:141	Местоположение установлено относительно ориентира, расположенного за пределами участка. Ориентир – дом. Участок находится примерно в 430 м по направлению на северо-запад от ориентира. Почтовый адрес ориентира: Калининградская область, Правдинский район, п. Гончарово, д. 12
47	39:11:050501:79	Местоположение установлено относительно ориентира, расположенного в границах участка. Почтовый адрес ориентира: Калининградская область, Правдинский район, п. Домново
48	39:01:051203:310	Калининградская область, Багратионовский район, пос. Тишино
49	39:11:000000:1421	Калининградская область, Правдинский район
50	39:01:051814:322	Калининградская область, Багратионовский городской округ
51	39:11:050101:271	Калининградская область, Правдинский городской округ, п. Филипповка
52	39:11:050006:273	Калининградская область, Правдинский городской округ, п. Соловьево
53	39:11:000000:1569	Калининградская область, Правдинский городской округ, п. Домново
54	39:11:050008:366	Калининградская область, Правдинский городской округ
55	39:11:050008:367	Калининградская область, Правдинский городской округ, п. Гончарово
56	39:11:050006:274	Калининградская область, Правдинский городской округ
57	39:11:050006:275	Калининградская область, Правдинский городской округ, п. Раздольное
58	39:01:051806:321	Калининградская область, Багратионовский городской округ, п. Ильюшино
59	39:11:030005:226	Калининградская область, Правдинский городской округ
60	39:01:051204:386	Калининградская область, Багратионовский городской округ, п. Тишино
61	39:11:050001:496	Калининградская область, Правдинский городской округ
62	39:11:050001:497	Калининградская область, Правдинский городской округ
63	39:11:050001:498	Калининградская область, Правдинский район