



У К А З

ГУБЕРНАТОРА КАЛИНИНГРАДСКОЙ ОБЛАСТИ

от 13 февраля 2023 г. № 13
Калининград

Об охранных зонах памятников природы регионального значения на территории Калининградской области

В соответствии со статьей 2 Федерального закона от 14 марта 1995 года № 33-ФЗ «Об особо охраняемых природных территориях», статьей 6 Закона Калининградской области от 01 марта 2016 года № 513 «Об особо охраняемых природных территориях», постановлением Правительства Российской Федерации от 19 февраля 2015 года № 138 «Об утверждении Правил создания охранных зон отдельных категорий особо охраняемых природных территорий, установления их границ, определения режима охраны и использования земельных участков и водных объектов в границах таких зон» в целях предотвращения неблагоприятных антропогенных воздействий на памятники природы регионального значения на территории Калининградской области п о с т а н о в л я ю:

1. Установить:

- 1) охранную зону памятника природы регионального значения «Дуб черешчатый пирамидальный»;
- 2) охранную зону памятника природы регионального значения «Гинкго двулопастный».

2. Установить:

- 1) границы охранной зоны памятника природы регионального значения «Дуб черешчатый пирамидальный» согласно приложению № 1;
- 2) границы охранной зоны памятника природы регионального значения «Гинкго двулопастный» согласно приложению № 2.

3. Утвердить прилагаемые:

- 1) положение об охранной зоне памятника природы регионального значения «Дуб черешчатый пирамидальный»;
- 2) положение об охранной зоне памятника природы регионального значения «Гинкго двулопастный».

4. Указ вступает в силу по истечении десяти дней после дня его официального опубликования.

Губернатор
Калининградской области

А.А. Алиханов

Г Р А Н И Ц Ы
охранной зоны памятника природы регионального значения
«Дуб черешчатый пирамидальный»

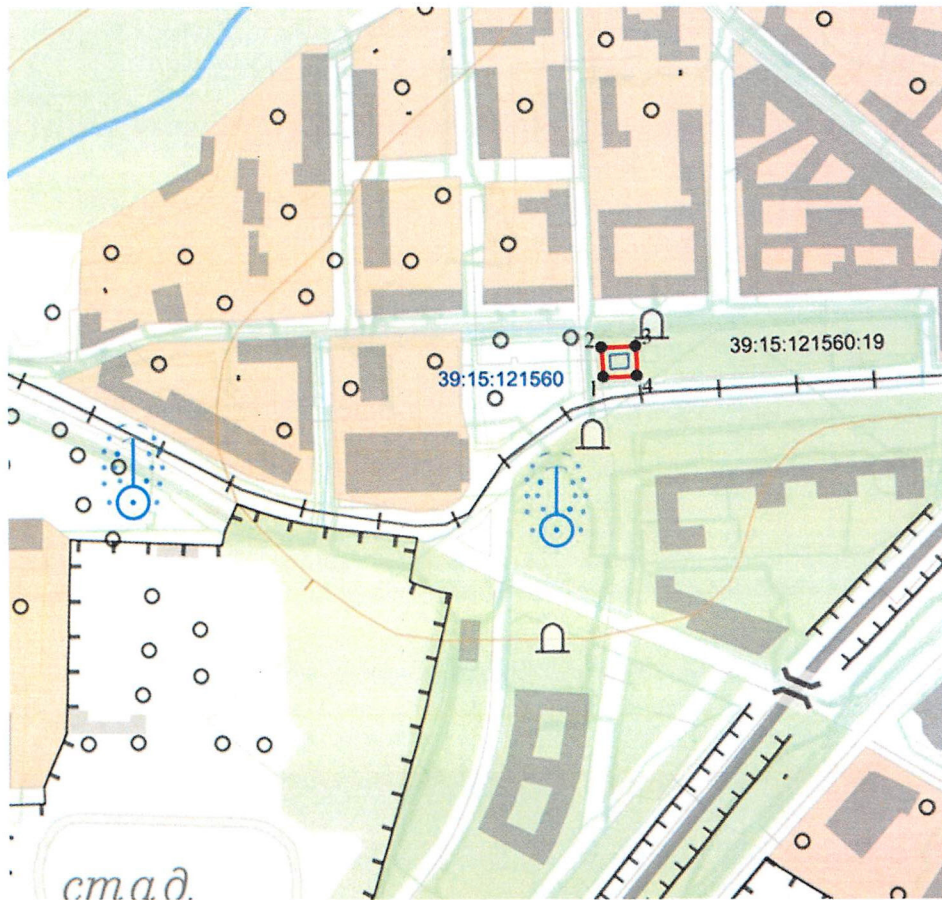
Глава 1. Сведения об охранной зоне памятника природы
регионального значения «Дуб черешчатый пирамидальный»

№ п/п	Характеристики охранной зоны	Описание характеристик
1	Местоположение охранной зоны	Калининградская область, г. Калининград
2	Площадь охранной зоны +/- величина погрешности определения площади (P+/- Дельта P)	429+/-7 м ²
3	Иные характеристики охранной зоны	-

Глава 2. Сведения о характерных точках границ охранной зоны
памятника природы регионального значения
«Дуб черешчатый пирамидальный»
(система координат МСК-39)


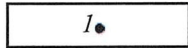



№ п/п	Обозначение характерных точек границ	Координаты, м		Метод определения координат характерной точки	Средняя квадратическая погрешность положения характерной точки (Mt), м
		X	Y		
1	1	355573,14	1188556,22	Картометрический метод	0,1
2	2	355592,46	1188555,35	Картометрический метод	0,1
3	3	355593,48	1188577,52	Картометрический метод	0,1
4	4	355574,15	1188578,36	Картометрический метод	0,1
5	1	355573,14	1188556,22	Картометрический метод	0,1

Глава 3. План границ охранной зоны памятника природы регионального значения «Дуб черешчатый пирамидальный»



Масштаб 1:5 000

УСЛОВНЫЕ ОБОЗНАЧЕНИЯ:

-  — граница охранной зоны
-  — характерная точка границы охранной зоны
-  — номер кадастрового квартала
-  — граница памятника природы регионального значения «Дуб черешчатый пирамидальный»
-  — кадастровый номер земельного участка, сведения о котором содержатся в Едином государственном реестре объектов недвижимости и достаточны для определения его местоположения

Г Р А Н И Ц Ы
охранной зоны памятника природы регионального значения
«Гинкго двулопастный»

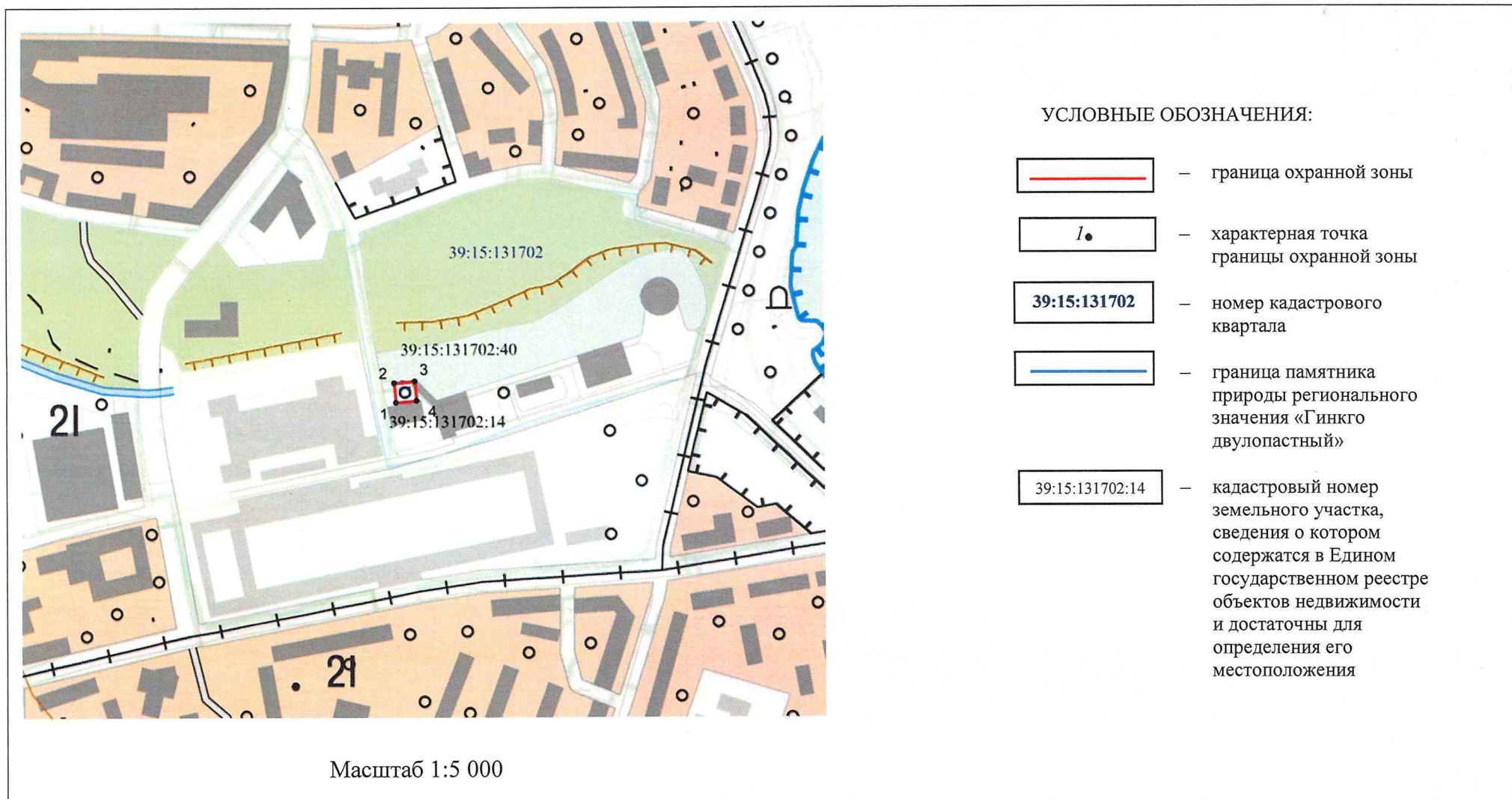
Глава 1. Сведения об охранной зоне памятника природы
регионального значения «Гинкго двулопастный»

№ п/п	Характеристики охранной зоны	Описание характеристик
1	Местоположение охранной зоны	Калининградская область, г. Калининград
2	Площадь охранной зоны +/- величина погрешности определения площади (P+/- Дельта P)	319+/-6 м ²
3	Иные характеристики охранной зоны	-

Глава 2. Сведения о характерных точках границ охранной зоны
памятника природы регионального значения
«Гинкго двулопастный»
(система координат МСК-39)

№ п/п	Обозначение характерных точек границ	Координаты, м		Метод определения координат характерной точки	Средняя квадратическая погрешность положения характерной точки (Mt), м
		X	Y		
1	1	355742,33	1189596,18	Картометрический метод	0,1
2	2	355759,58	1189594,42	Картометрический метод	0,1
3	3	355761,36	1189612,69	Картометрический метод	0,1
4	4	355744,11	1189614,48	Картометрический метод	0,1
5	1	355742,33	1189596,18	Картометрический метод	0,1

Глава 3. План границ охранной зоны памятника природы регионального значения «Гинкго двулопастный»



УТВЕРЖДЕНО
Указом Губернатора
Калининградской области
от 13 февраля 2023 г. № 13

ПОЛОЖЕНИЕ
об охранной зоне памятника природы регионального значения
«Дуб черешчатый пирамидальный»

Глава 1. Общие положения

1. Охранная зона памятника природы регионального значения «Дуб черешчатый пирамидальный» (далее – охранная зона) установлена в целях предотвращения неблагоприятных антропогенных воздействий на памятник природы.

2. Описание местонахождения охранной зоны: в центральной части города Калининграда, в сквере на пересечении проспекта Мира, улицы Брамса и Советского проспекта.

3. Площадь охранной зоны составляет 0,0429 га.

4. Земельные участки, которые включены в границы охранной зоны, у собственников, землепользователей, землевладельцев и арендаторов не изымаются и используются ими с соблюдением установленного для охранной зоны особого правового режима.

5. Территория охранной зоны учитывается при разработке планов социально-экономического развития Калининградской области, схемы территориального планирования Калининградской области и других документов.

6. Охранная зона обозначается на местности информационными знаками, стендами, указателями.

7. На территории охранной зоны осуществляется региональный государственный контроль (надзор) в области охраны и использования особо охраняемых природных территорий должностными лицами Министерства природных ресурсов и экологии Калининградской области в соответствии с положением, утвержденным постановлением Правительства Калининградской области.

Глава 2. Режим охраны и использования земельных участков
и водных объектов в границах охранной зоны

8. В границах охранной зоны запрещается деятельность, оказывающая негативное (вредное) воздействие на природные комплексы памятника природы, в том числе:

- 1) загрязнение и засорение поверхностных и подземных вод;
- 2) размещение отходов производства и потребления вне специально отведенных для этого мест, складирование всех видов материалов, грунтов,

снега;

3) разведение костров, сжигание сухих листьев, ветвей и травы;

4) повреждение ограждений, информационных знаков, стендов, указателей и других объектов инфраструктуры охранной зоны;

5) иные виды деятельности, препятствующие сохранению и восстановлению памятника природы «Дуб черешчатый пирамидальный»;

6) осуществление любых видов работ в границах охранной зоны без предварительного уведомления Министерства природных ресурсов и экологии Калининградской области.

9. В границах охранной зоны хозяйственная деятельность осуществляется с соблюдением настоящего положения и требований по предотвращению гибели объектов животного мира при осуществлении производственных процессов, а также при эксплуатации транспортных магистралей, трубопроводов, линий связи и электропередачи, утвержденных в соответствии со статьей 28 Федерального закона от 24 апреля 1995 года № 52-ФЗ «О животном мире».

ПОЛОЖЕНИЕ
об охранной зоне памятника природы регионального значения
«Гинкго двулопастный»

Глава 1. Общие положения

1. Охранная зона памятника природы регионального значения «Гинкго двулопастный» (далее – охранная зона) установлена в целях предотвращения неблагоприятных антропогенных воздействий на памятник природы.

2. Описание местонахождения охранной зоны: в центральной части города Калининграда, на пересечении улиц Профессора Баранова и Партизанской, рядом со рвом у бастиона «Башня «Врангель».

3. Площадь охранной зоны составляет 0,0319 га.

4. Земельные участки, которые включены в границы охранной зоны, у собственников, землепользователей, землевладельцев и арендаторов не изымаются и используются ими с соблюдением установленного для охранной зоны особого правового режима.

5. Территория охранной зоны учитывается при разработке планов социально-экономического развития Калининградской области, схемы территориального планирования Калининградской области и других документов.

6. Охранная зона обозначается на местности информационными знаками, стендами, указателями.

7. На территории охранной зоны осуществляется региональный государственный контроль (надзор) в области охраны и использования особо охраняемых природных территорий должностными лицами Министерства природных ресурсов и экологии Калининградской области в соответствии с положением, утвержденным постановлением Правительства Калининградской области.

Глава 2. Режим охраны и использования земельных участков
и водных объектов в границах охранной зоны

8. В границах охранной зоны запрещается деятельность, оказывающая негативное (вредное) воздействие на природные комплексы памятника природы, в том числе:

- 1) загрязнение и засорение поверхностных и подземных вод;
- 2) размещение отходов производства и потребления вне специально отведенных для этого мест, складирование всех видов материалов, грунтов, снега;

- 3) разведение костров, сжигание сухих листьев, ветвей и травы;
- 4) повреждение ограждений, информационных знаков, стендов, указателей и других объектов инфраструктуры охранной зоны;
- 5) иные виды деятельности, препятствующие сохранению и восстановлению памятника природы «Гинкго двулопастный»;
- 6) осуществление любых видов работ в границах охранной зоны без предварительного уведомления Министерства природных ресурсов и экологии Калининградской области.

9. В границах охранной зоны хозяйственная деятельность осуществляется с соблюдением настоящего положения и требований по предотвращению гибели объектов животного мира при осуществлении производственных процессов, а также при эксплуатации транспортных магистралей, трубопроводов, линий связи и электропередачи, утвержденных в соответствии со статьей 28 Федерального закона от 24 апреля 1995 года № 52-ФЗ «О животном мире».