



## У К А З

### ГУБЕРНАТОРА КАЛИНИНГРАДСКОЙ ОБЛАСТИ

от 28 октября 2019 г. № 82  
Калининград

#### **Об установлении охранных зон памятников природы регионального значения на территории Калининградской области**

В соответствии со статьей 2 Федерального закона от 14 марта 1995 года № 33-ФЗ «Об особо охраняемых природных территориях», постановлением Правительства Российской Федерации от 19 февраля 2015 года № 138 «Об утверждении Правил создания охранных зон отдельных категорий особо охраняемых природных территорий, установления их границ, определения режима охраны и использования земельных участков и водных объектов в границах таких зон», статьей 6 Закона Калининградской области от 01 марта 2016 года № 513 «Об особо охраняемых природных территориях» в целях предотвращения неблагоприятных антропогенных воздействий на памятники природы регионального значения на территории Калининградской области п о с т а н о в л я ю:

1. Установить:

- 1) охранную зону памятника природы регионального значения «Аллея дуба черешчатого»;
- 2) охранную зону памятника природы регионального значения «Буковая роща с покровом из плюща вечнозеленого»;
- 3) охранную зону памятника природы регионального значения «Вистерия китайская (Глициния)»;
- 4) охранную зону памятника природы регионального значения «Гинкго двулопастный»;
- 5) охранную зону памятника природы регионального значения «Гинкго двулопастный»;
- 6) охранную зону памятника природы регионального значения «Гинкго двулопастный»;
- 7) охранную зону памятника природы регионального значения «Гинкго двулопастный»;
- 8) охранную зону памятника природы регионального значения «Дендрарий Зоопарка»;

- 9) охранную зону памятника природы регионального значения «Дуб черешчатый»;
- 10) охранную зону памятника природы регионального значения «Дуб черешчатый»;
- 11) охранную зону памятника природы регионального значения «Ель колючая голубая колоновидная»;
- 12) охранную зону памятника природы регионального значения «Жарновец метельчатый»;
- 13) охранную зону памятника природы регионального значения «Катальпа прекрасная (сиренелистная)»;
- 14) охранную зону памятника природы регионального значения «Катальпа сиренелистная»;
- 15) охранную зону памятника природы регионального значения «Лапина крылоплодная»;
- 16) охранную зону памятника природы регионального значения «Магнолия Суланжа»;
- 17) охранную зону памятника природы регионального значения «Магнолия Суланжа»;
- 18) охранную зону памятника природы регионального значения «Орех Зибольда»;
- 19) охранную зону памятника природы регионального значения «Парк «Бальга»»;
- 20) охранную зону памятника природы регионального значения «Парк «Добровольский»»;
- 21) охранную зону памятника природы регионального значения «Парк «Железнодорожный»»;
- 22) охранную зону памятника природы регионального значения «Парк «Журавлевка»»;
- 23) охранную зону памятника природы регионального значения «Парк «Ильинское»»;
- 24) охранную зону памятника природы регионального значения «Парк «Майское»»;
- 25) охранную зону памятника природы регионального значения «Парк «Мичуринский»»;
- 26) охранную зону памятника природы регионального значения «Парк «Морозовка»»;
- 27) охранную зону памятника природы регионального значения «Парк областной станции Юных натуралистов»»;
- 28) охранную зону памятника природы регионального значения «Парк в г. Советске (парк культуры и отдыха)»»;
- 29) охранную зону памятника природы регионального значения «Парк г. Советска у мемориала – Памяти русских воинов»»;
- 30) охранную зону памятника природы регионального значения «Парк «Первомайский»»;
- 31) охранную зону памятника природы регионального значения «Парк

«Первомайское»;

32) охранную зону памятника природы регионального значения «Парк «Сосновка»;

33) охранную зону памятника природы регионального значения «Парк «Янтарный» (на берегу Балтийского моря);

34) охранную зону памятника природы регионального значения «Парк «Ясная Поляна»;

35) охранную зону памятника природы регионального значения «Плющ обыкновенный»;

36) охранную зону памятника природы регионального значения «Псевдотсуга, дугласова пихта»;

37) охранную зону памятника природы регионального значения «Псевдотсуга тисолистная»;

38) охранную зону памятника природы регионального значения «Тис остроконечный»;

39) охранную зону памятника природы регионального значения «Тис ягодный»;

40) охранную зону памятника природы регионального значения «Тис ягодный»;

41) охранную зону памятника природы регионального значения «Тис ягодный»;

42) охранную зону памятника природы регионального значения «Тсуга канадская, тополь белый»;

43) охранную зону памятника природы регионального значения «Тсуга канадская»;

44) охранную зону памятника природы регионального значения «Туя гигантская».

## 2. Установить границы:

1) охранной зоны памятника природы регионального значения «Аллея дуба черешчатого» согласно приложению № 1;

2) охранной зоны памятника природы регионального значения «Буковая роща с покровом из плюща вечнозеленого» согласно приложению № 2;

3) охранной зоны памятника природы регионального значения «Вистерия китайская (Глициния)» согласно приложению № 3;

4) охранной зоны памятника природы регионального значения «Гинкго двулопастный» согласно приложению № 4;

5) охранной зоны памятника природы регионального значения «Гинкго двулопастный» согласно приложению № 5;

6) охранной зоны памятника природы регионального значения «Гинкго двулопастный» согласно приложению № 6;

7) охранной зоны памятника природы регионального значения «Гинкго двулопастный» согласно приложению № 7;

8) охранной зоны памятника природы регионального значения «Дендрарий Зоопарка» согласно приложению № 8;

9) охранной зоны памятника природы регионального значения «Дуб черешчатый» согласно приложению № 9;

10) охранной зоны памятника природы регионального значения «Дуб черешчатый» согласно приложению № 10;

11) охранной зоны памятника природы регионального значения «Ель колючая голубая колоновидная» согласно приложению № 11;

12) охранной зоны памятника природы регионального значения «Жарновец метельчатый» согласно приложению № 12;

13) охранной зоны памятника природы регионального значения «Катальпа прекрасная (сиренелистная)» согласно приложению № 13;

14) охранной зоны памятника природы регионального значения «Катальпа сиренелистная» согласно приложению № 14;

15) охранной зоны памятника природы регионального значения «Лапина крылоплодная» согласно приложению № 15;

16) охранной зоны памятника природы регионального значения «Магнолия Суланжа» согласно приложению № 16;

17) охранной зоны памятника природы регионального значения «Магнолия Суланжа» согласно приложению № 17;

18) охранной зоны памятника природы регионального значения «Орех Зибольда» согласно приложению № 18;

19) охранной зоны памятника природы регионального значения «Парк «Бальга» согласно приложению № 19;

20) охранной зоны памятника природы регионального значения «Парк «Добровольский» согласно приложению № 20;

21) охранной зоны памятника природы регионального значения «Парк «Железнодорожный» согласно приложению № 21;

22) охранной зоны памятника природы регионального значения «Парк «Журавлевка» согласно приложению № 22;

23) охранной зоны памятника природы регионального значения «Парк «Ильинское» согласно приложению № 23;

24) охранной зоны памятника природы регионального значения «Парк «Майское» согласно приложению № 24;

25) охранной зоны памятника природы регионального значения «Парк «Мичуринский» согласно приложению № 25;

26) охранной зоны памятника природы регионального значения «Парк «Морозовка» согласно приложению № 26;

27) охранной зоны памятника природы регионального значения «Парк областной станции Юных натуралистов» согласно приложению № 27;

28) охранной зоны памятника природы регионального значения «Парк в г. Советске (парк культуры и отдыха)» согласно приложению № 28;

29) охранной зоны памятника природы регионального значения «Парк г. Советска у мемориала – Памяти русских воинов» согласно приложению № 29;

30) охранной зоны памятника природы регионального значения «Парк «Первомайский» согласно приложению № 30;

31) охранной зоны памятника природы регионального значения «Парк «Первомайское» согласно приложению № 31;

32) охранной зоны памятника природы регионального значения «Парк «Сосновка» согласно приложению № 32;

33) охранной зоны памятника природы регионального значения «Парк «Янтарный» (на берегу Балтийского моря) согласно приложению № 33;

34) охранной зоны памятника природы регионального значения «Парк «Ясная Поляна» согласно приложению № 34;

35) охранной зоны памятника природы регионального значения «Плющ обыкновенный» согласно приложению № 35;

36) охранной зоны памятника природы регионального значения «Псевдотсуга, дугласова пихта» согласно приложению № 36;

37) охранной зоны памятника природы регионального значения «Псевдотсуга тисолистная» согласно приложению № 37;

38) охранной зоны памятника природы регионального значения «Тис остроконечный» согласно приложению № 38;

39) охранной зоны памятника природы регионального значения «Тис ягодный» согласно приложению № 39;

40) охранной зоны памятника природы регионального значения «Тис ягодный» согласно приложению № 40;

41) охранную зону памятника природы регионального значения «Тис ягодный» согласно приложению № 41;

42) охранной зоны памятника природы регионального значения «Тсуга канадская, тополь белый» согласно приложению № 42;

43) охранной зоны памятника природы регионального значения «Тсуга канадская» согласно приложению № 43;

44) охранной зоны памятника природы регионального значения «Туя гигантская» согласно приложению № 44.

### 3. Утвердить прилагаемые:

1) положение об охранной зоне памятника природы регионального значения «Аллея дуба черешчатого»;

2) положение об охранной зоне памятника природы регионального значения «Буковая роща с покровом из плюща вечнозеленого»;

3) положение об охранной зоне памятника природы регионального значения «Вистерия китайская (Глициния)»;

4) положение об охранной зоне памятника природы регионального значения «Гинкго двулопастный»;

5) положение об охранной зоне памятника природы регионального значения «Гинкго двулопастный»;

6) положение об охранной зоне памятника природы регионального значения «Гинкго двулопастный»;

7) положение об охранной зоне памятника природы регионального значения «Гинкго двулопастный»;

8) положение об охранной зоне памятника природы регионального значения «Дендрарий Зоопарка»;

- 9) положение об охранной зоне памятника природы регионального значения «Дуб черешчатый»;
- 10) положение об охранной зоне памятника природы регионального значения «Дуб черешчатый»;
- 11) положение об охранной зоне памятника природы регионального значения «Ель колючая голубая колоновидная»;
- 12) положение об охранной зоне памятника природы регионального значения «Жарновец метельчатый»;
- 13) положение об охранной зоне памятника природы регионального значения «Катальпа прекрасная (сиренелистная)»;
- 14) положение об охранной зоне памятника природы регионального значения «Катальпа сиренелистная»;
- 15) положение об охранной зоне памятника природы регионального значения «Лапина крылоплодная»;
- 16) положение об охранной зоне памятника природы регионального значения «Магнолия Суланжа»;
- 17) положение об охранной зоне памятника природы регионального значения «Магнолия Суланжа»;
- 18) положение об охранной зоне памятника природы регионального значения «Орех Зибольда»;
- 19) положение об охранной зоне памятника природы регионального значения «Парк «Бальга»;
- 20) положение об охранной зоне памятника природы регионального значения «Парк «Добровольский»;
- 21) положение об охранной зоне памятника природы регионального значения «Парк «Железнодорожный»;
- 22) положение об охранной зоне памятника природы регионального значения «Парк «Журавлевка»;
- 23) положение об охранной зоне памятника природы регионального значения «Парк «Ильинское»;
- 24) положение об охранной зоне памятника природы регионального значения «Парк «Майское»;
- 25) положение об охранной зоне памятника природы регионального значения «Парк «Мичуринский»;
- 26) положение об охранной зоне памятника природы регионального значения «Парк «Морозовка»;
- 27) положение об охранной зоне памятника природы регионального значения «Парк областной станции Юных натуралистов»;
- 28) положение об охранной зоне памятника природы регионального значения «Парк в г. Советске (парк культуры и отдыха)»;
- 29) положение об охранной зоне памятника природы регионального значения «Парк г. Советска у мемориала – Памяти русских воинов»;
- 30) положение об охранной зоне памятника природы регионального значения «Парк «Первомайский»;
- 31) положение об охранной зоне памятника природы регионального значения «Парк «Первомайский»;

значения «Парк «Первомайское»;

32) положение об охранной зоне памятника природы регионального значения «Парк «Сосновка»;

33) положение об охранной зоне памятника природы регионального значения «Парк «Янтарный» (на берегу Балтийского моря);

34) положение об охранной зоне памятника природы регионального значения «Парк «Ясная Поляна»;

35) положение об охранной зоне памятника природы регионального значения «Плющ обыкновенный»;

36) положение об охранной зоне памятника природы регионального значения «Псевдотсуга, дугласова пихта»;

37) положение об охранной зоне памятника природы регионального значения «Псевдотсуга тисолистная»;

38) положение об охранной зоне природы регионального значения «Тис остроконечный»;

39) положение об охранной зоне памятника природы регионального значения «Тис ягодный»;

40) положение об охранной зоне памятника природы регионального значения «Тис ягодный»;

41) положение об охранной зоне памятника природы регионального значения «Тис ягодный»;

42) положение об охранной зоне памятника природы регионального значения «Тсуга канадская, тополь белый»;

43) положение об охранной зоне памятника природы регионального значения «Тсуга канадская»;

44) положение об охранной зоне памятника природы регионального значения «Туя гигантская».

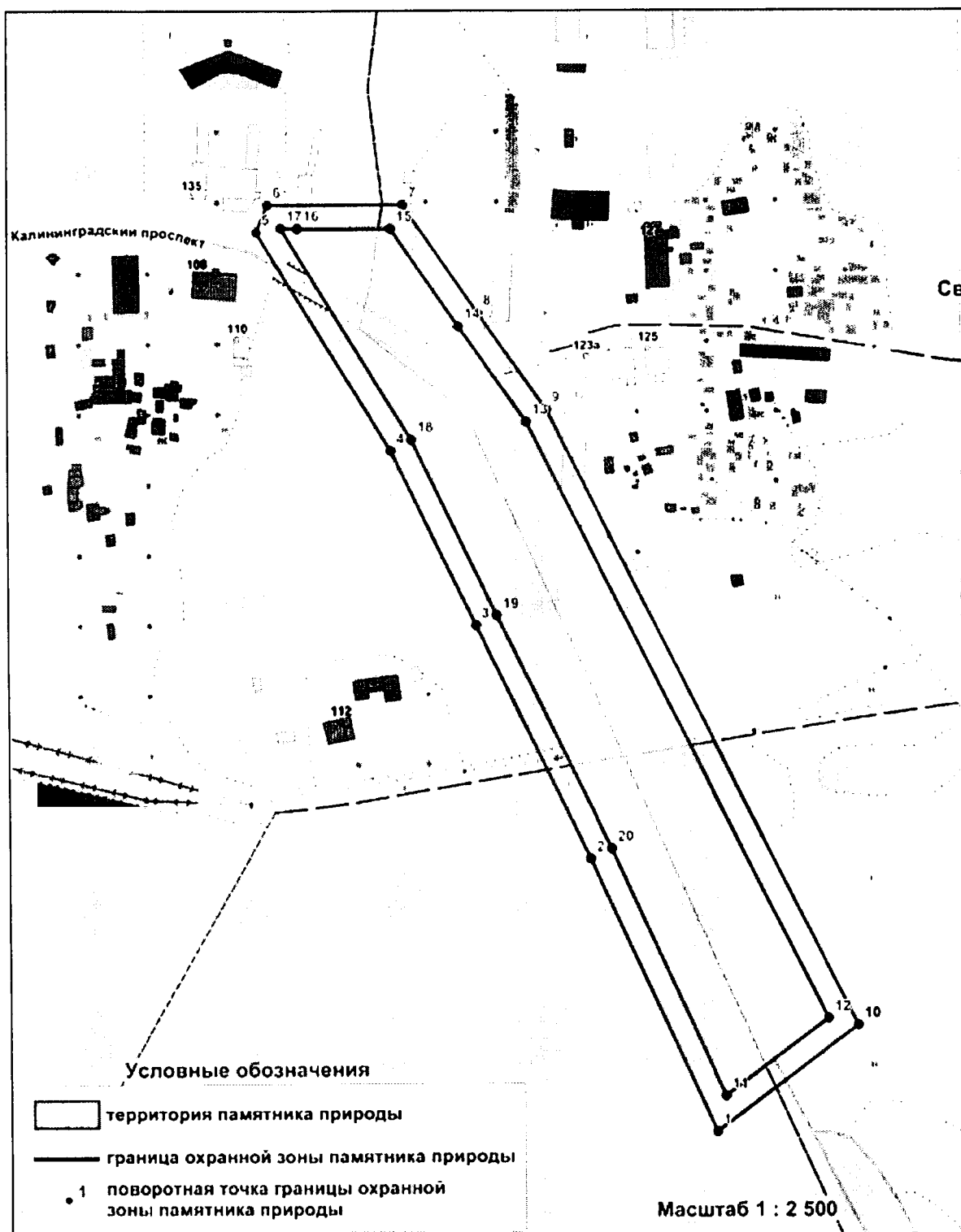
4. Указ вступает в силу по истечении 10 дней после дня его официального опубликования.

Губернатор  
Калининградской области



А.А. Алиханов

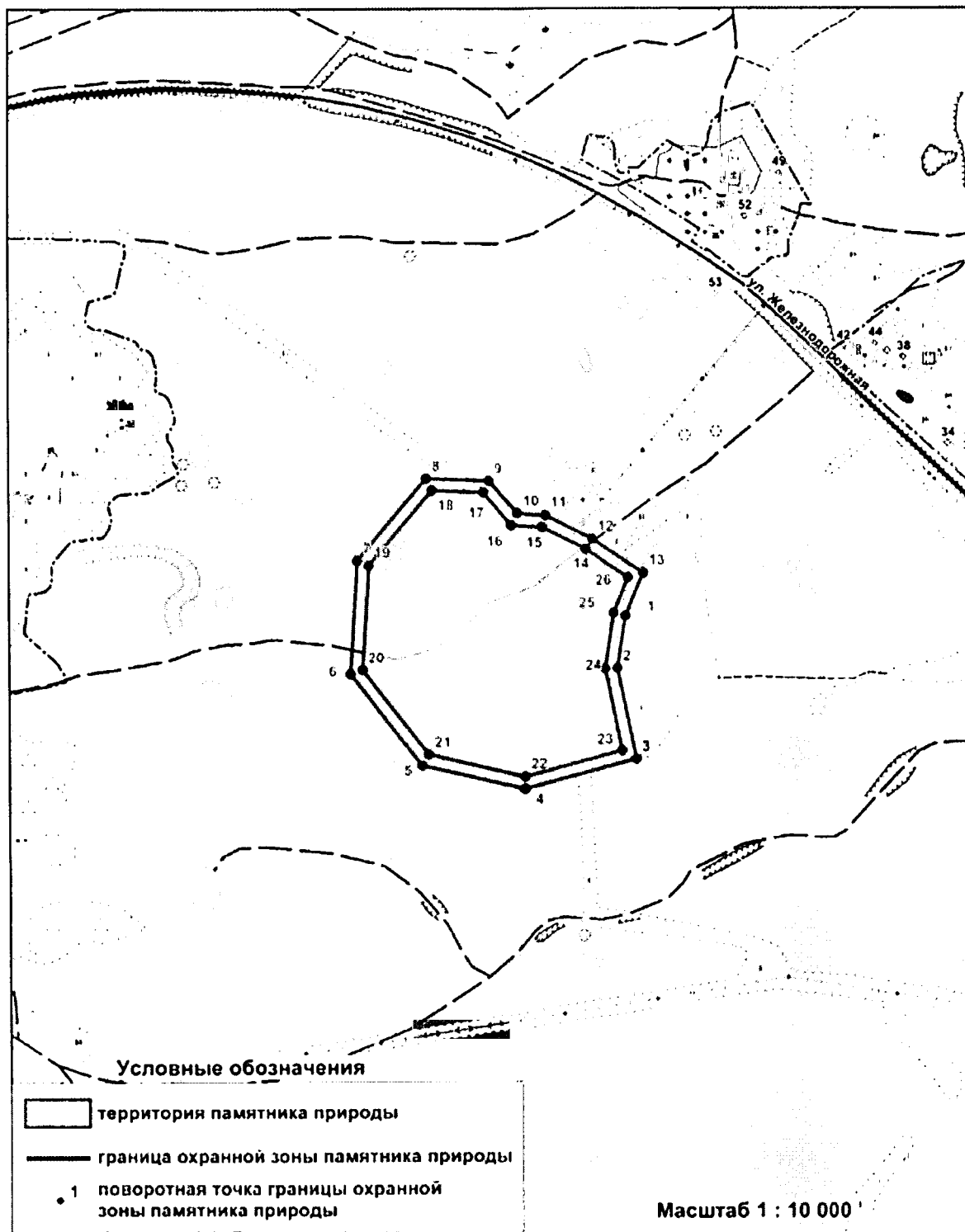
**Г Р А Н И Ц Ы**  
охранной зоны памятника природы регионального значения  
«Аллея дуба черешчатого»



Координаты характерных точек границ охранной зоны памятника природы  
регионального значения «Аллея дуба черешчатого»  
(в системе координат МСК-39)

Точка	X	Y
1	380554,00	1162452,59
2	380671,79	1162398,66
3	380771,46	1162350,24
4	380846,19	1162314,45
5	380939,61	1162256,95
6	380951,16	1162261,79
7	380951,01	1162319,94
8	380904,96	1162351,62
9	380863,49	1162380,73
10	380599,55	1162513,31
11	380569,44	1162456,51
12	380602,53	1162500,62
13	380858,27	1162372,22
14	380899,25	1162343,41
15	380941,02	1162314,67
16	380941,13	1162274,81
17	380941,27	1162267,57
18	380850,99	1162323,24
19	380775,78	1162359,26
20	380676,06	1162407,70

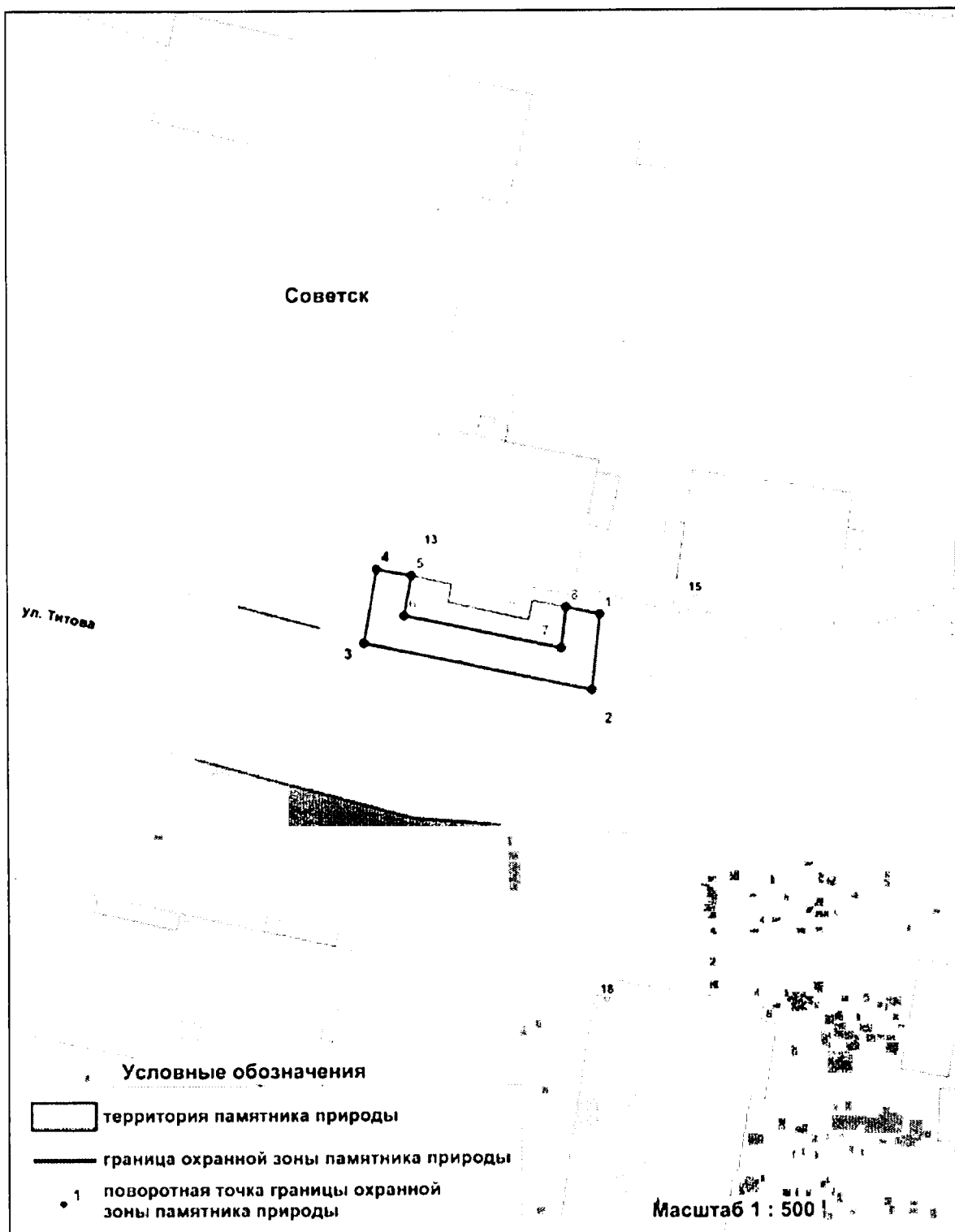
**Г Р А Н И Ц Ы**  
охранной зоны памятника природы регионального значения  
«Буковая роща с покровом из плюща вечнозеленого»



Координаты характерных точек границ охранной зоны памятника  
природы регионального значения «Буковая роща с покровом из плюща  
вечнозеленого»  
(в системе координат МСК-39)

Точка	X	Y
Внутренний контур		
1	338937,34	1170370,93
2	338849,37	1170357,69
3	338696,71	1170388,90
4	338647,82	1170201,23
5	338688,01	1170027,71
6	338842,85	1169907,42
7	339032,81	1169919,72
8	339169,37	1170036,70
9	339165,37	1170141,36
10	339110,32	1170188,84
11	339107,13	1170236,05
12	339066,75	1170315,13
13	339009,81	1170401,38
14	339050,06	1170304,11
15	339087,65	1170230,50
16	339090,89	1170179,19
17	339145,72	1170131,90
18	339149,02	1170045,59
19	339024,86	1169939,25
20	338849,14	1169927,87
21	338705,88	1170039,14
22	338668,41	1170200,95
23	338711,28	1170365,51
24	338848,84	1170337,39
25	338942,79	1170351,52
26	339002,25	1170376,51

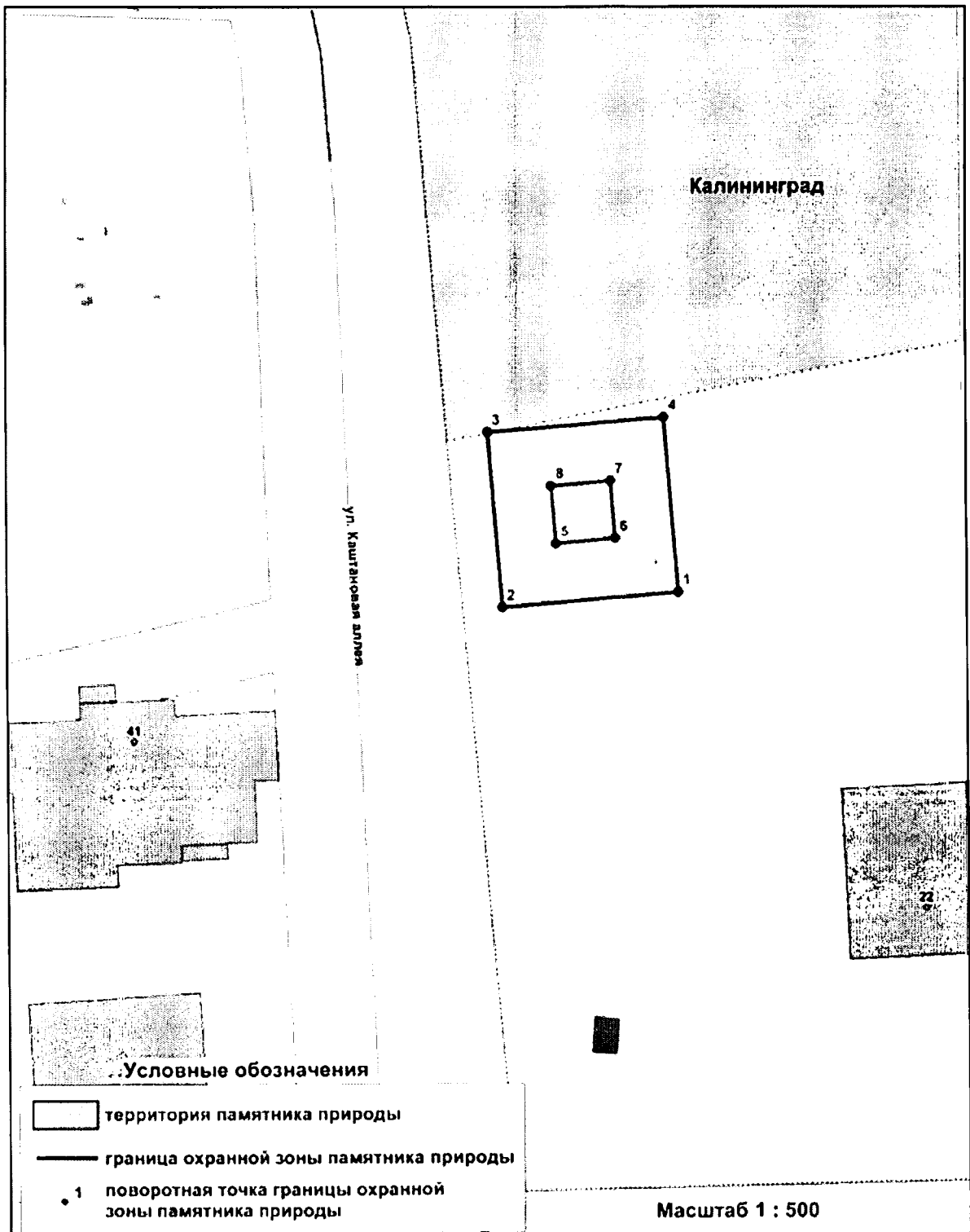
**Г Р А Н И Ц Ы**  
охранной зоны памятника природы регионального значения  
«Вистерия китайская (Глициния)»



Координаты характерных точек границ охранной зоны памятника природы  
регионального значения «Вистерия китайская (Глициния)»  
(в системе координат МСК-39)

Точка	X	Y
1	394525,41	1278780,75
2	394518,95	1278780,02
3	394523,04	1278760,52
4	394529,36	1278761,66
5	394528,83	1278764,61
6	394525,38	1278763,99
7	394522,55	1278777,41
8	394526,07	1278777,82

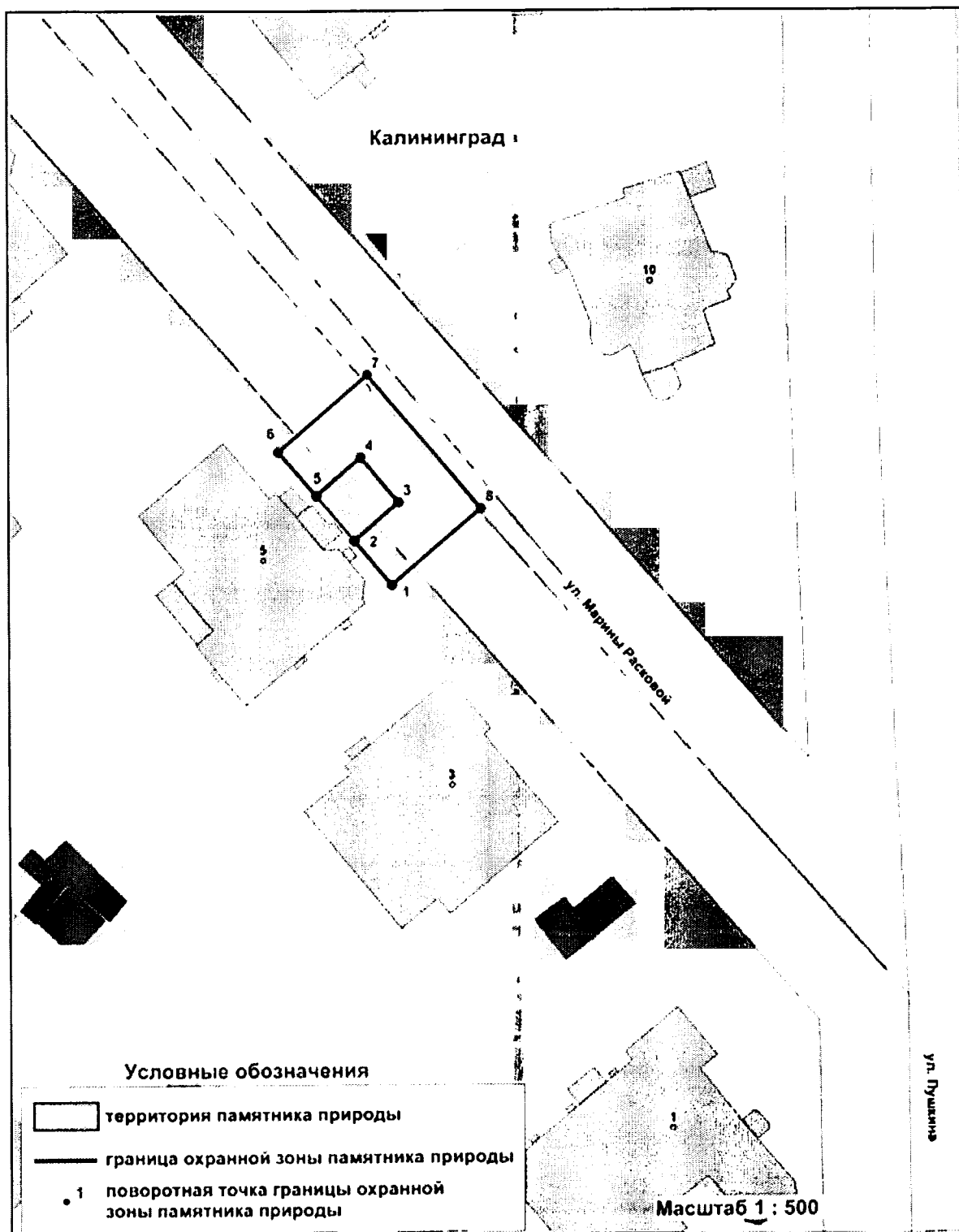
**Г Р А Н И Ц Ы**  
охранной зоны памятника природы регионального значения  
«Гинкго двулопастный»



Координаты характерных точек границ охранной зоны памятника природы  
регионального значения «Гинкго двулопастный»  
(в системе координат МСК-39)

Точка	X	Y
1	355613,44	1186679,61
2	355612,28	1186664,56
3	355627,19	1186663,37
4	355628,35	1186678,46
5	355617,65	1186669,14
6	355618,04	1186674,23
7	355622,98	1186673,85
8	355622,59	1186668,76

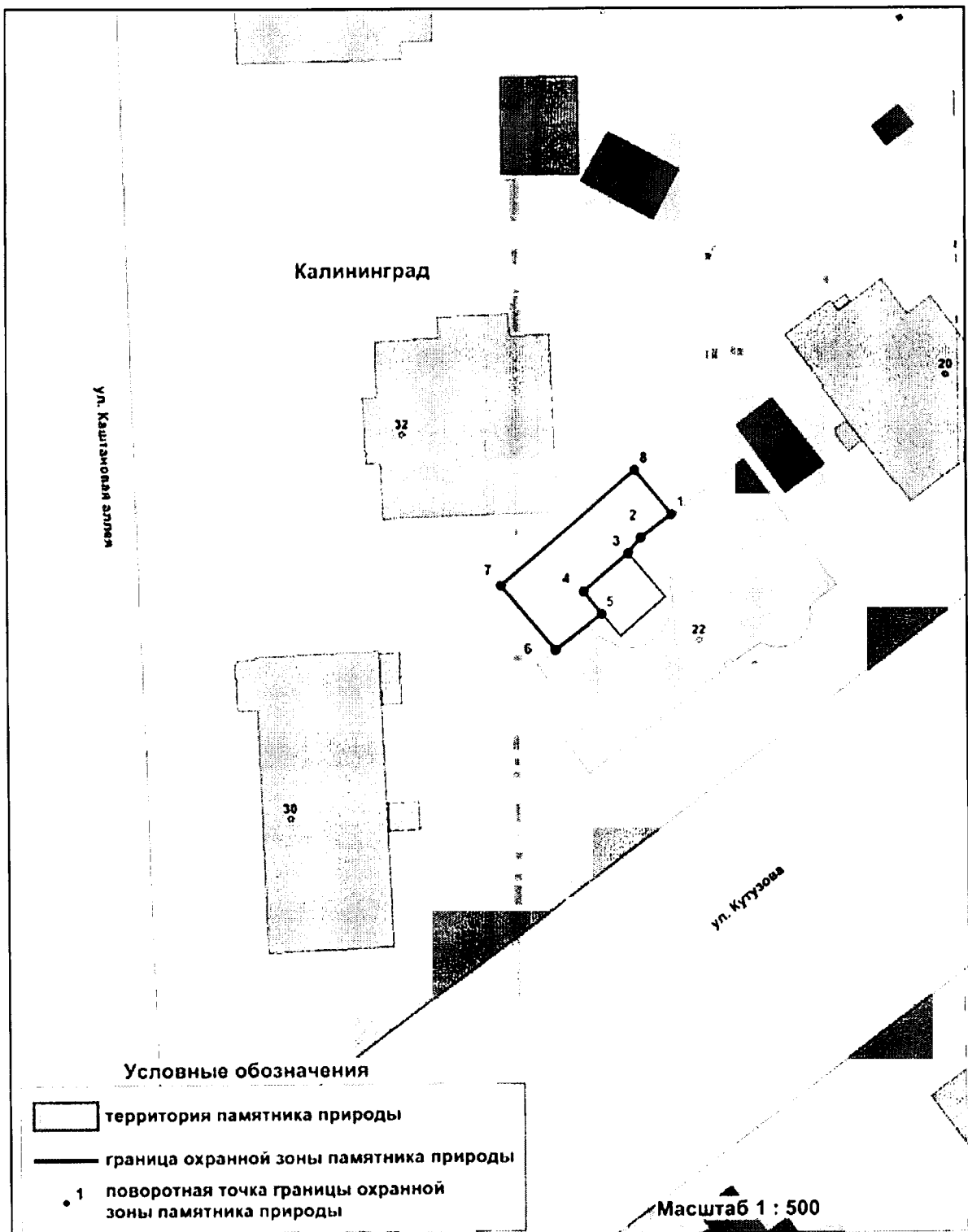
**Г Р А Н И Ц Ы**  
охранной зоны памятника природы регионального значения  
«Гинкго двулопастный»



Координаты характерных точек границ охранной зоны памятника природы  
регионального значения «Гинкго двулопастный»  
(в системе координат МСК-39)

Точка	X	Y
1	355248,59	1187137,64
2	355252,40	1187134,40
3	355255,65	1187138,22
4	355259,48	1187134,97
5	355256,24	1187131,15
6	355259,96	1187127,88
7	355266,51	1187135,56
8	355255,10	1187145,23

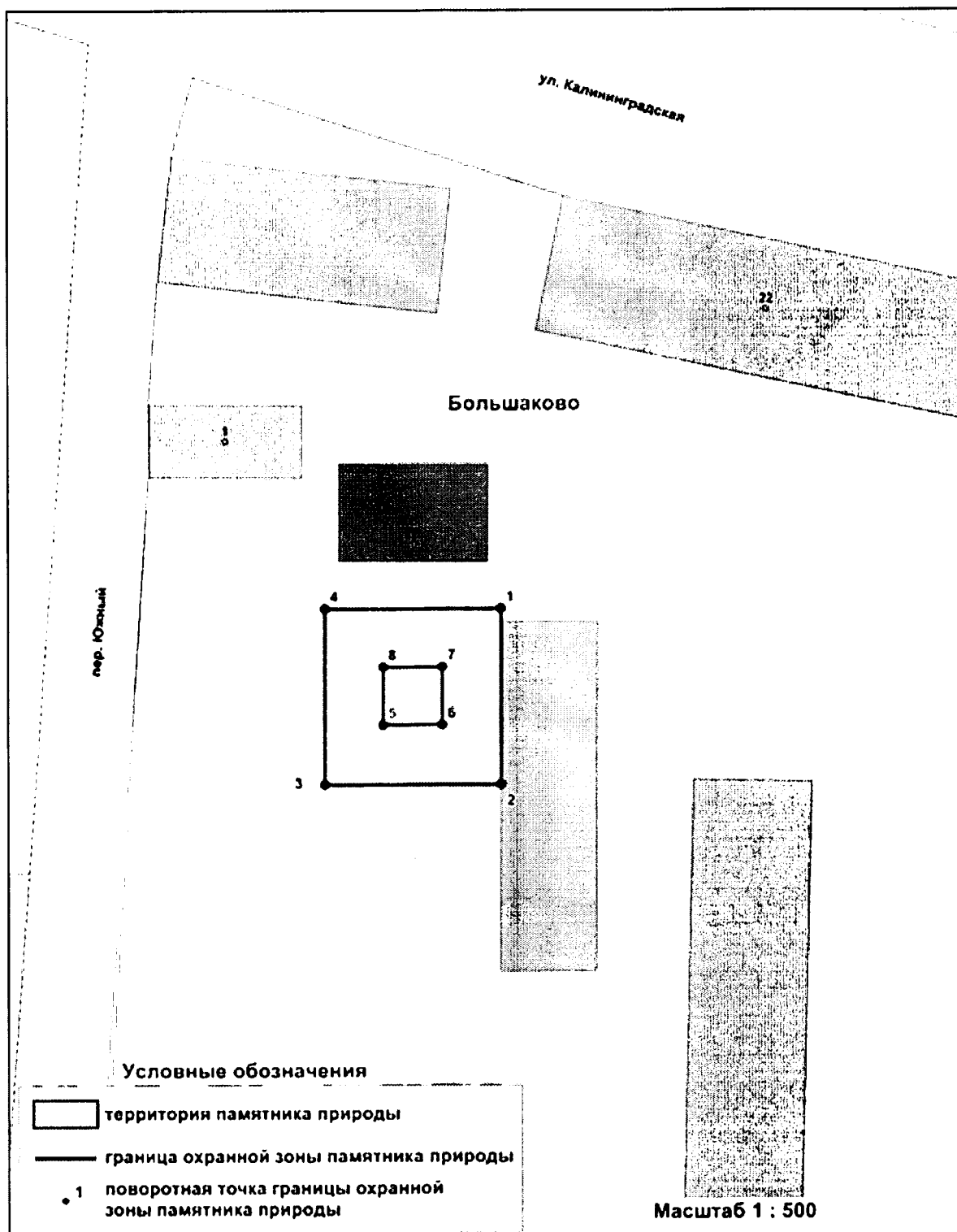
**Г Р А Н И Ц Ы**  
охранной зоны памятника природы регионального значения  
«Гинкго двулопастный»



Координаты характерных точек границ охранной зоны памятника природы  
регионального значения «Гинкго двулопастный»  
(в системе координат МСК-39)

Точка	X	Y
1	355403,82	1186714,93
2	355401,83	1186712,23
3	355400,52	1186711,19
4	355397,24	1186707,29
5	355395,36	1186708,86
6	355392,34	1186704,89
7	355397,86	1186700,26
8	355407,57	1186711,80

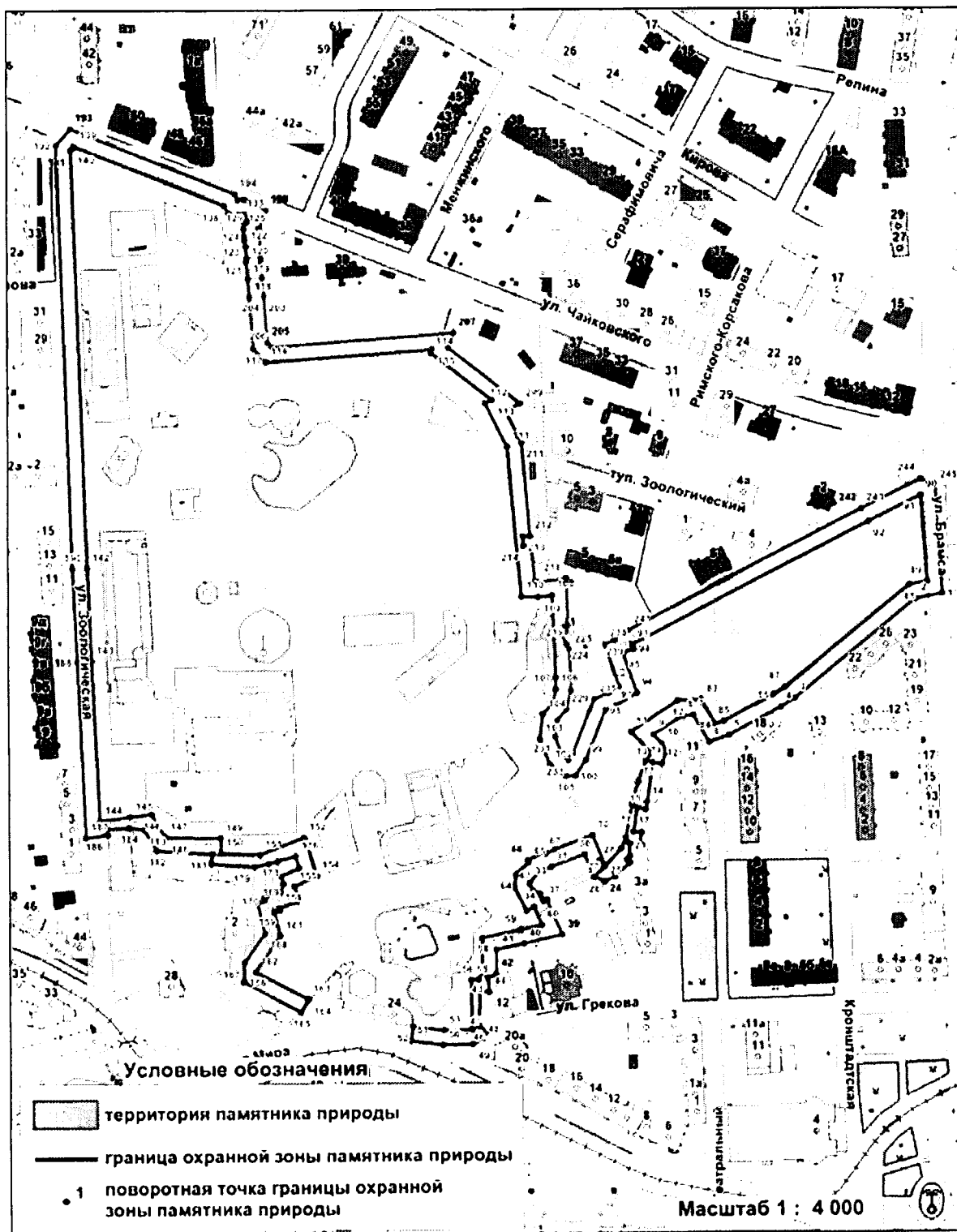
**Г Р А Н И Ц Ы**  
охранной зоны памятника природы регионального значения  
«Гинкго двулопастный»



Координаты характерных точек границ охранной зоны памятника природы  
регионального значения «Гинкго двулопастный»  
(в системе координат МСК-39)

Точка	X	Y
1	372483,69	1263047,16
2	372468,78	1263047,16
3	372468,78	1263032,13
4	372483,69	1263032,13
5	372473,79	1263037,13
6	372473,79	1263042,16
7	372478,70	1263042,16
8	372478,70	1263037,13

**Г Р А Н И Ц Ы**  
охранной зоны памятника природы регионального значения  
«Дендрарий Зоопарка»



Координаты характерных точек границ охранной зоны памятника природы  
регионального значения «Дендрарий Зоопарка»  
(в системе координат МСК-39)

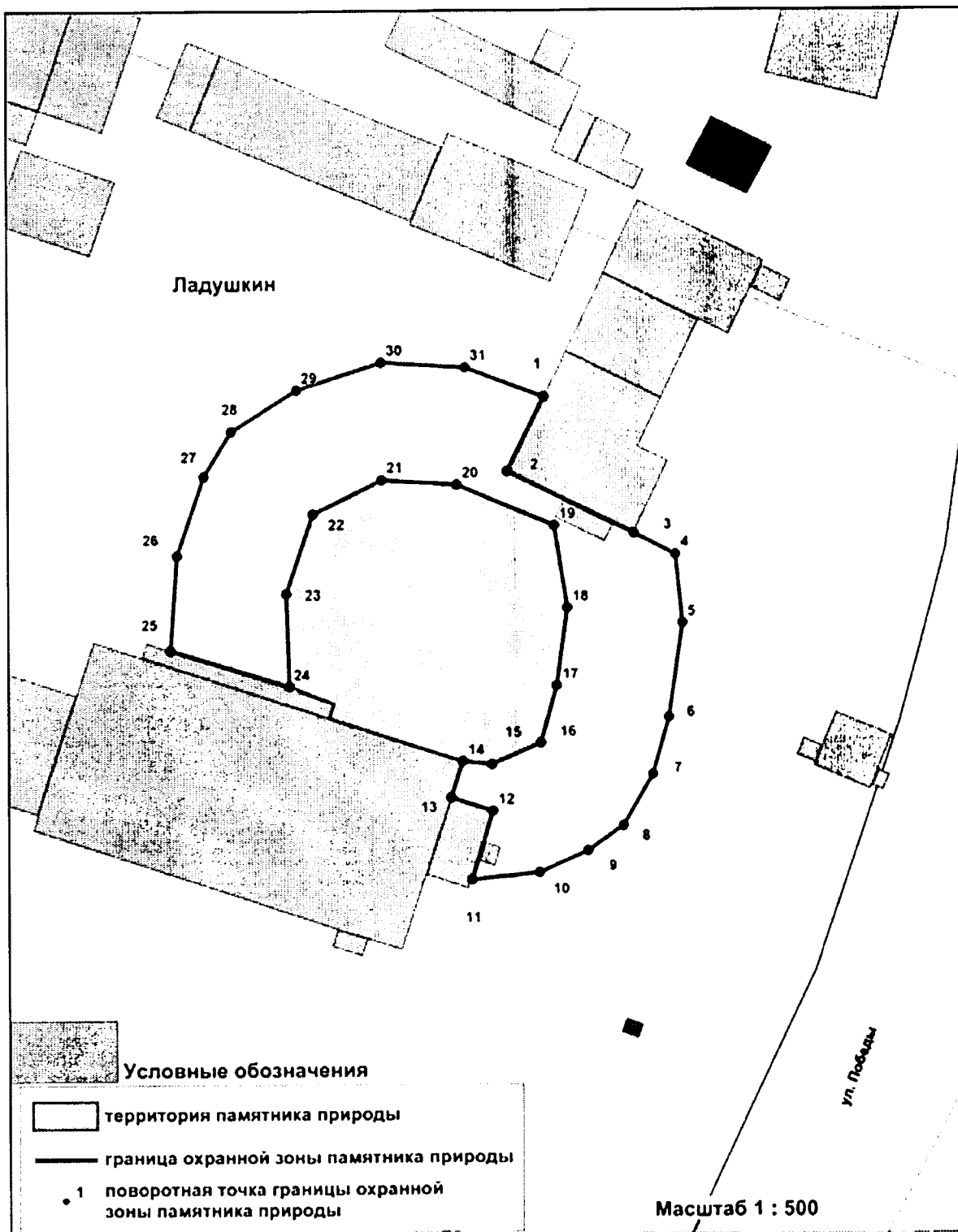
Точка	X	Y	Точка	X	Y
1	2	3	4	5	6
1	355879,92	1188531,25	124	356126,99	1188051,62
2	355876,61	1188512,87	125	356132,07	1188051,23
3	355809,27	1188429,62	126	356137,23	1188051,25
4	355803,20	1188420,23	127	356137,31	1188051,54
5	355784,50	1188384,38	128	356136,66	1188053,19
6	355779,47	1188370,50	129	356139,87	1188054,46
7	355798,39	1188359,54	130	356139,94	1188054,31
8	355798,08	1188352,03	131	356141,00	1188051,61
9	355785,16	1188331,90	132	356141,77	1188051,91
10	355779,06	1188337,69	133	356142,31	1188050,26
11	355772,59	1188340,38	134	356142,29	1188048,79
12	355765,02	1188337,44	135	356141,84	1188047,58
13	355766,03	1188330,97	136	356140,99	1188046,40
14	355739,13	1188326,97	137	356143,17	1188040,41
15	355734,23	1188326,38	138	356148,06	1188037,93
16	355735,29	1188320,24	139	356188,71	1187934,05
17	355718,71	1188317,63	140	356187,11	1187932,60
18	355717,83	1188323,23	141	356185,83	1187931,51
19	355711,09	1188321,89	142	355901,21	1187941,76
20	355710,80	1188314,44	143	355838,09	1187944,57
21	355701,97	1188314,72	144	355728,68	1187949,62
22	355699,80	1188313,00	145	355731,42	1187970,64
23	355697,66	1188314,80	146	355733,34	1187985,30
24	355688,04	1188305,00	147	355717,67	1187994,99
25	355685,11	1188297,93	148	355717,30	1187995,22
26	355687,97	1188290,07	149	355716,46	1188033,20
27	355695,41	1188297,11	150	355706,41	1188033,65
28	355699,22	1188293,36	151	355705,14	1188060,61
29	355693,41	1188287,82	152	355716,74	1188091,22
30	355703,73	1188283,61	153	355714,38	1188092,93
31	355695,17	1188260,51	154	355690,68	1188099,94
32	355692,38	1188253,31	155	355683,33	1188084,39

1	2	3	4	5	6
33	355685,49	1188246,04	156	355678,41	1188085,93
34	355683,62	1188245,64	157	355673,61	1188086,89
35	355679,22	1188247,98	158	355668,77	1188074,07
36	355677,20	1188252,96	159	355667,54	1188074,30
37	355672,03	1188255,29	160	355666,09	1188070,61
38	355673,07	1188257,73	161	355649,79	1188074,78
39	355649,06	1188268,24	162	355624,53	1188057,43
40	355643,03	1188241,98	163	355605,72	1188093,56
41	355639,03	1188223,14	164	355605,34	1188094,02
42	355622,21	1188222,73	165	355596,85	1188088,94
43	355619,49	1188216,77	166	355617,58	1188049,23
44	355609,80	1188217,74	167	355631,02	1188049,76
45	355609,96	1188211,34	168	355651,71	1188063,97
46	355586,13	1188210,45	169	355672,18	1188058,73
47	355582,13	1188215,51	170	355673,83	1188062,95
48	355576,71	1188213,18	171	355675,17	1188062,70
49	355573,78	1188206,39	172	355679,81	1188075,01
50	355573,23	1188186,22	173	355685,23	1188077,03
51	355576,21	1188164,59	174	355690,53	1188075,68
52	355586,12	1188165,96	175	355696,06	1188087,92
53	355583,24	1188186,78	176	355703,92	1188085,60
54	355583,78	1188206,11	177	355700,61	1188073,02
55	355617,79	1188205,29	178	355698,87	1188066,40
56	355618,00	1188210,43	179	355696,89	1188057,18
57	355623,68	1188212,76	180	355699,23	1188026,93
58	355647,18	1188213,34	181	355706,24	1188027,43
59	355652,81	1188239,91	182	355708,37	1187988,97
60	355656,10	1188254,23	183	355722,59	1187980,19
61	355668,35	1188248,86	184	355724,50	1187969,91
62	355665,66	1188243,84	185	355723,28	1187954,39
63	355682,15	1188235,11	186	355719,32	1187954,71
64	355690,59	1188236,90	187	355717,37	1187940,13
65	355698,49	1188245,19	188	355837,63	1187934,58
66	355700,17	1188244,57	189	355837,65	1187934,58
67	355705,25	1188255,92	190	355900,77	1187931,77
68	355704,56	1188257,07	191	355900,85	1187931,77
69	355707,03	1188263,81	192	356189,39	1187921,38

1	2	3	4	5	6
70	355716,48	1188289,20	193	356200,54	1187931,27
71	355695,11	1188297,93	194	356155,98	1188045,12
72	355707,63	1188309,31	195	356152,00	1188047,23
73	355714,61	1188312,43	196	356152,33	1188051,79
74	355737,62	1188316,95	197	356151,27	1188055,02
75	355737,86	1188317,01	198	356144,96	1188067,21
76	355741,87	1188318,07	199	356131,94	1188062,25
77	355752,90	1188320,96	200	356112,47	1188063,20
78	355766,73	1188326,31	201	356109,51	1188063,10
79	355772,59	1188330,38	202	356098,46	1188064,09
80	355772,49	1188329,99	203	356086,33	1188065,06
81	355787,14	1188316,46	204	356086,31	1188065,06
82	355807,96	1188348,91	205	356054,89	1188067,53
83	355808,63	1188365,16	206	356051,81	1188070,44
84	355791,72	1188374,96	207	356060,52	1188195,56
85	355793,90	1188380,97	208	356050,50	1188191,85
86	355812,06	1188415,58	209	356012,27	1188241,11
87	355817,04	1188423,33	210	356007,70	1188230,70
88	355886,00	1188508,57	211	355985,70	1188241,75
89	355888,18	1188520,69	212	355921,44	1188247,51
90	355947,51	1188516,84	213	355921,24	1188242,38
91	355947,76	1188516,34	214	355914,59	1188242,61
92	355929,70	1188480,72	215	355914,80	1188248,10
93	355846,56	1188317,51	216	355889,72	1188250,35
94	355843,67	1188318,63	217	355889,66	1188252,37
95	355841,04	1188311,24	218	355891,91	1188271,80
96	355813,36	1188320,70	219	355863,29	1188273,09
97	355804,98	1188306,09	220	355860,37	1188272,99
98	355801,86	1188298,63	221	355858,95	1188270,16
99	355767,98	1188284,83	222	355856,34	1188271,45
100	355757,16	1188277,65	223	355854,70	1188268,17
101	355757,25	1188271,02	224	355847,27	1188271,88
102	355765,08	1188260,24	225	355843,63	1188273,97
103	355782,77	1188253,71	226	355824,63	1188274,82
104	355799,33	1188255,74	227	355824,53	1188274,82
105	355807,25	1188262,61	228	355815,53	1188274,73
106	355816,69	1188264,74	229	355802,60	1188271,81

1	2	3	4	5	6
107	355824,63	1188264,82	230	355795,08	1188265,29
108	355880,74	1188262,29	231	355783,96	1188263,93
109	355879,64	1188252,78	232	355771,39	1188268,57
110	355880,02	1188241,18	233	355768,19	1188272,97
111	355982,91	1188231,96	234	355772,68	1188275,95
112	356012,62	1188217,03	235	355809,48	1188290,94
113	356014,67	1188221,70	236	355813,96	1188301,66
114	356047,09	1188179,93	237	355817,93	1188308,57
115	356049,47	1188180,81	238	355847,15	1188298,58
116	356041,50	1188066,40	239	355849,64	1188305,59
117	356050,60	1188057,84	240	355851,37	1188304,92
118	356085,53	1188055,09	241	355856,52	1188315,06
119	356097,66	1188054,12	242	355938,61	1188476,18
120	356109,41	1188053,07	243	355938,62	1188476,20
121	356111,75	1188053,23	244	355958,96	1188516,31
122	356120,18	1188052,62	245	355953,90	1188526,45
123	356124,11	1188051,94	-	-	-

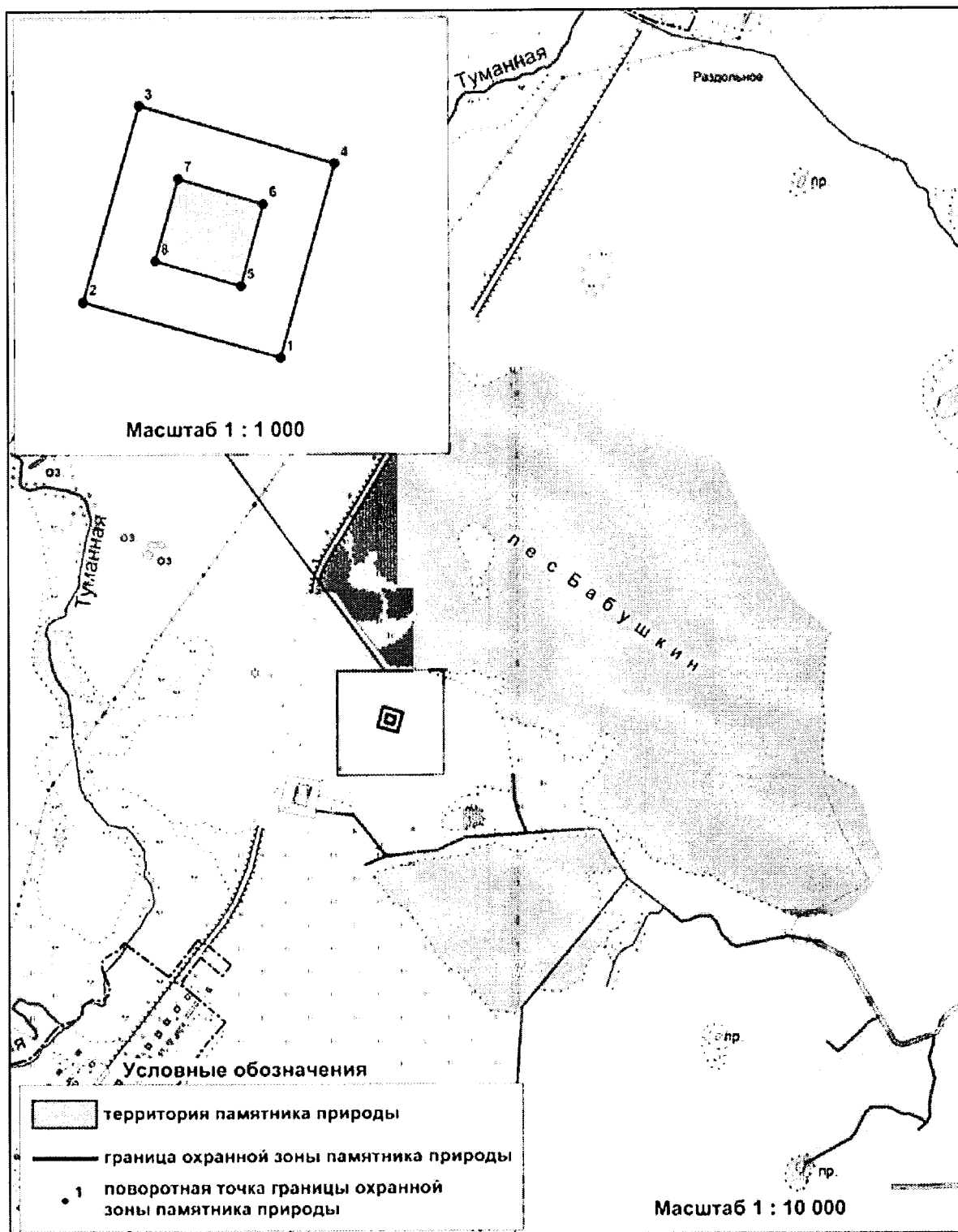
**Г Р А Н И Ц Ы**  
охранной зоны памятника природы регионального значения  
«Дуб черешчатый»



Координаты характерных точек границ охранной зоны памятника природы  
регионального значения «Дуб черешчатый»  
(в системе координат МСК-39)

Точка	X	Y	Точка	X	Y
1	339390,43	1167692,33	17	339365,75	1167693,41
2	339384,06	1167689,21	18	339372,41	1167694,31
3	339378,73	1167700,08	19	339379,45	1167693,21
4	339376,92	1167703,66	20	339382,94	1167684,93
5	339371,07	1167704,22	21	339383,39	1167678,53
6	339363,02	1167703,03	22	339380,49	1167672,59
7	339358,15	1167701,65	23	339373,74	1167670,27
8	339353,81	1167699,10	24	339365,83	1167670,51
9	339351,71	1167696,03	25	339368,93	1167660,24
10	339349,89	1167691,86	26	339376,99	1167660,81
11	339349,30	1167686,12	27	339383,74	1167663,13
12	339355,13	1167687,93	28	339387,56	1167665,52
13	339356,30	1167684,36	29	339391,07	1167671,23
14	339359,33	1167685,36	30	339393,39	1167678,53
15	339359,06	1167687,86	31	339392,92	1167685,63
16	339360,88	1167692,03	-	-	-

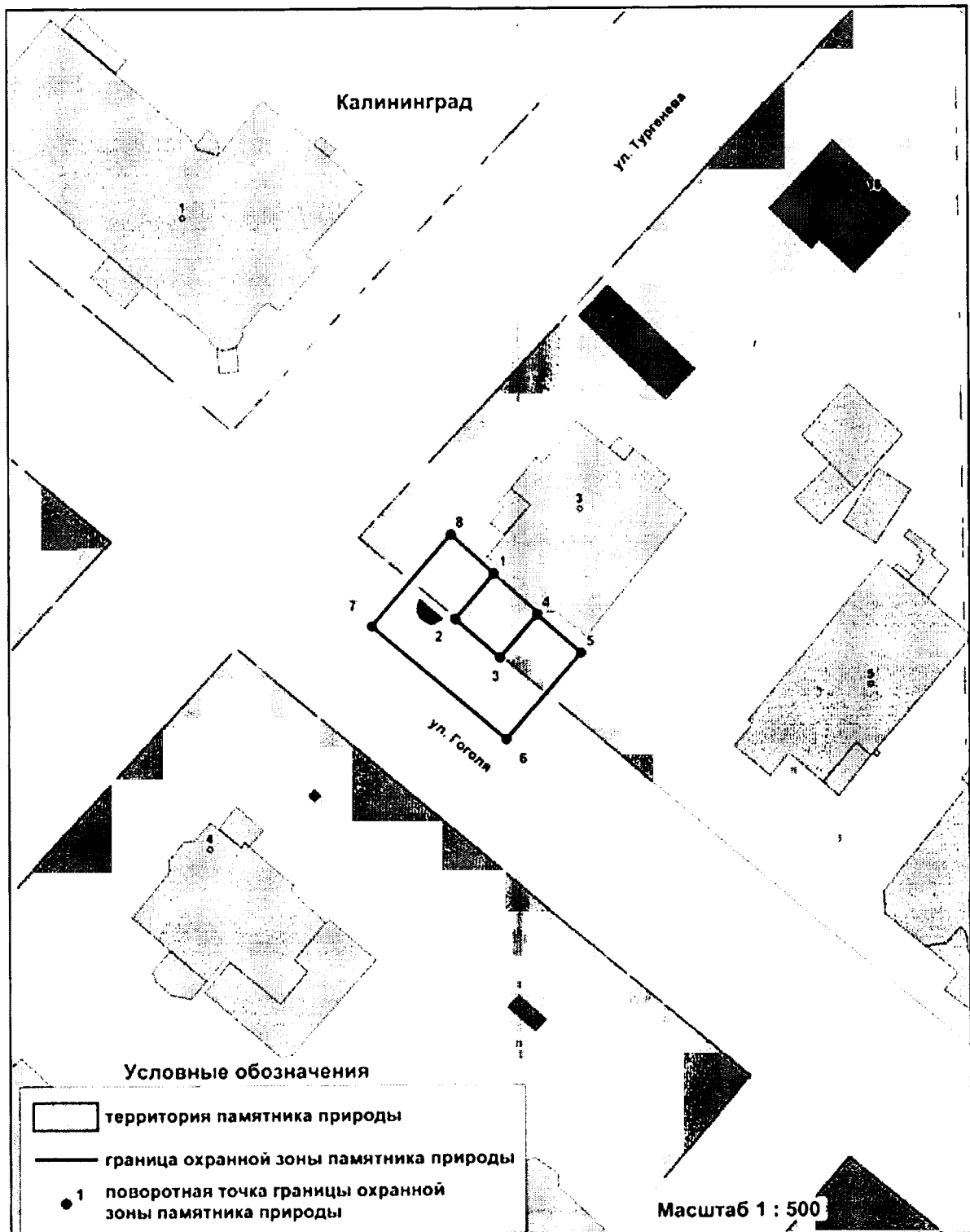
**Г Р А Н И Ц Ы**  
охранной зоны памятника природы регионального значения  
«Дуб черешчатый»



Координаты характерных точек границ охранной зоны памятника природы  
регионального значения «Дуб черешчатый»  
(в системе координат МСК-39)

Точка	X	Y
1	352671,35	1326991,69
2	352681,00	1326957,48
3	352714,41	1326967,16
4	352704,49	1327001,07
5	352683,69	1326984,79
6	352697,68	1326988,75
7	352701,99	1326973,97
8	352687,89	1326969,89

**Г Р А Н И Ц Ы**  
охранной зоны памятника природы регионального значения  
«Ель колючая голубая колоновидная»

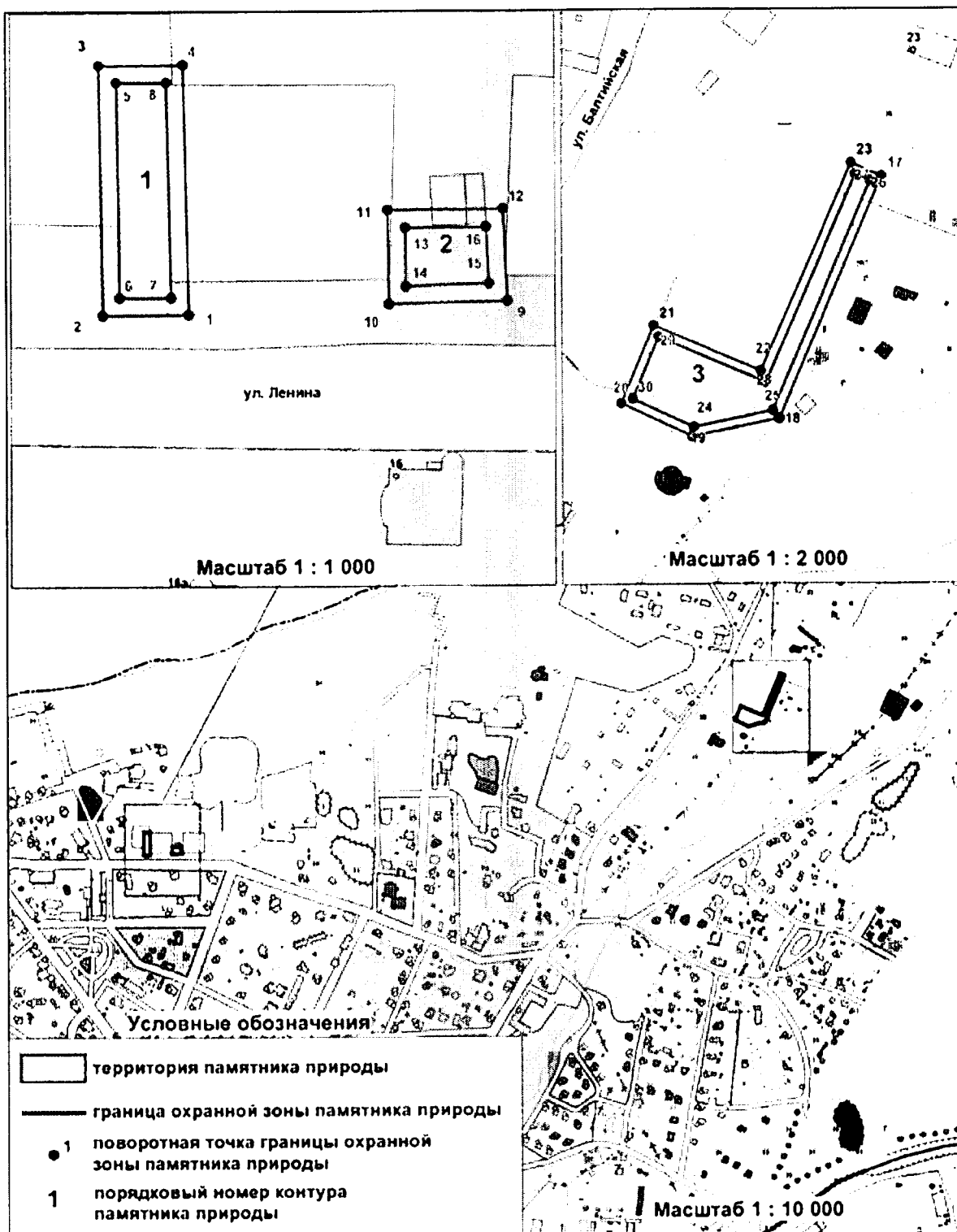


Координаты характерных точек границ охранной зоны памятника природы  
регионального значения «Ель колючая голубая колоновидная»  
(в системе координат МСК-39)

Точка	X	Y
1	357095,04	1190108,41
2	357091,19	1190105,08
3	357087,91	1190108,90
4	357091,54	1190112,07
5	357088,26	1190115,81
6	357080,91	1190109,39
7	357090,65	1190098,00
8	357098,39	1190104,74

ПРИЛОЖЕНИЕ № 12  
к Указу Губернатора  
Калининградской области  
от 28 октября 2019 г. № 82

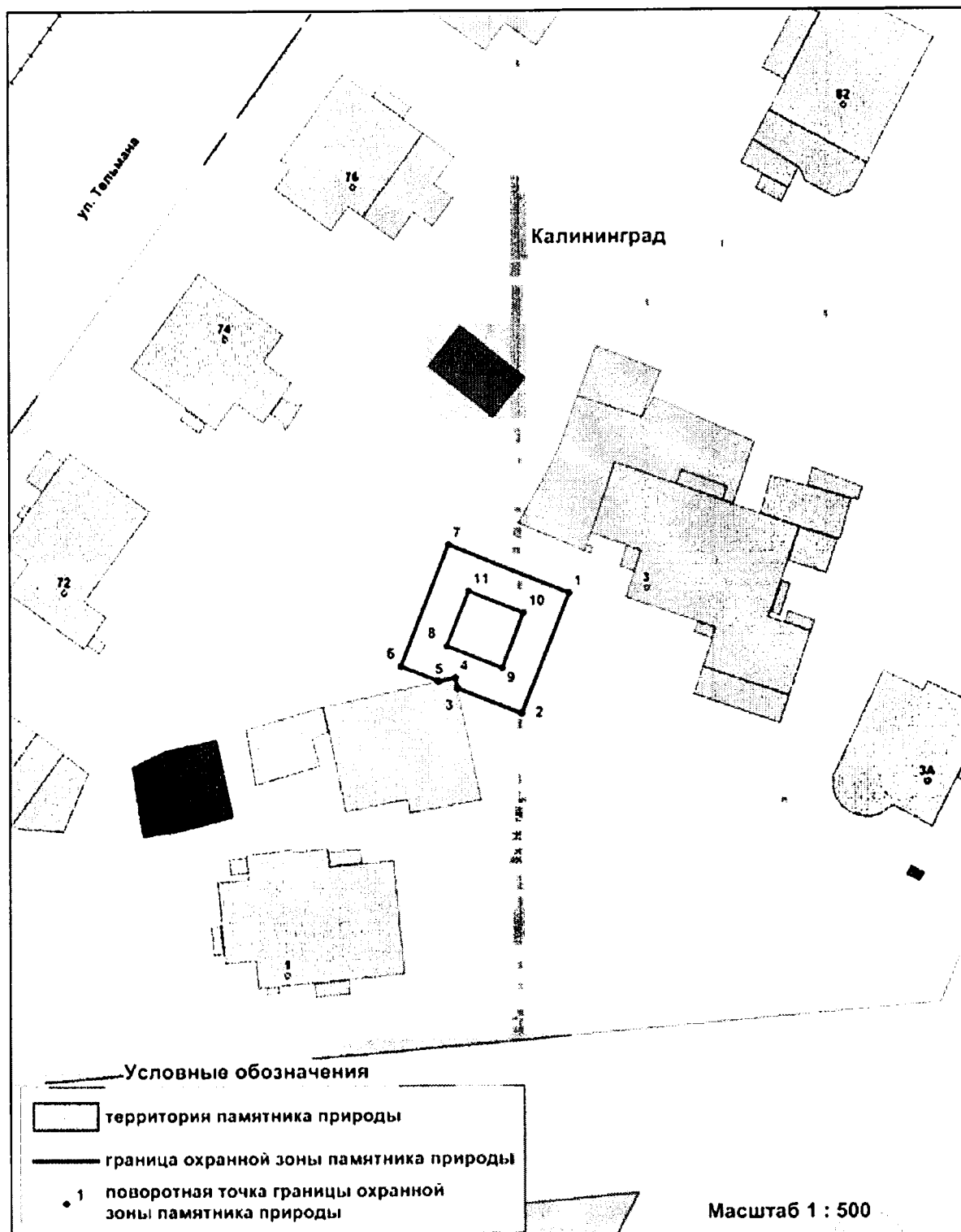
**Г Р А Н И Ц Ы**  
охранной зоны памятника природы регионального значения  
«Жарновец метельчатый»



Координаты характерных точек границ охранной зоны памятника природы  
регионального значения «Жарновец метельчатый»  
(в системе координат МСК-39)

Точка	X	Y	Точка	X	Y
Участок 1					
1	380862,49	1167358,60	5	380874,92	1167341,20
2	380861,92	1167338,38	6	380865,01	1167341,33
3	380877,90	1167338,16	7	380865,41	1167355,45
4	380878,03	1167357,83	8	380875,00	1167354,98
Участок 2					
9	381161,73	1168397,06	16	381076,31	1168332,19
10	381079,19	1168361,63	17	381081,84	1168359,53
11	381073,16	1168331,83	18	381160,17	1168393,13
12	381084,43	1168307,31	19	381162,37	1168388,11
13	381111,09	1168318,58	20	381091,57	1168357,08
14	381095,49	1168355,52	21	381107,16	1168320,18
15	381166,32	1168386,57	22	381085,95	1168311,21
Участок 3					
23	380860,22	1167303,79	27	380899,67	1167291,33
24	380860,12	1167288,86	28	380863,14	1167291,81
25	380902,65	1167288,29	29	380863,20	1167300,73
26	380902,74	1167302,94	30	380899,73	1167299,99

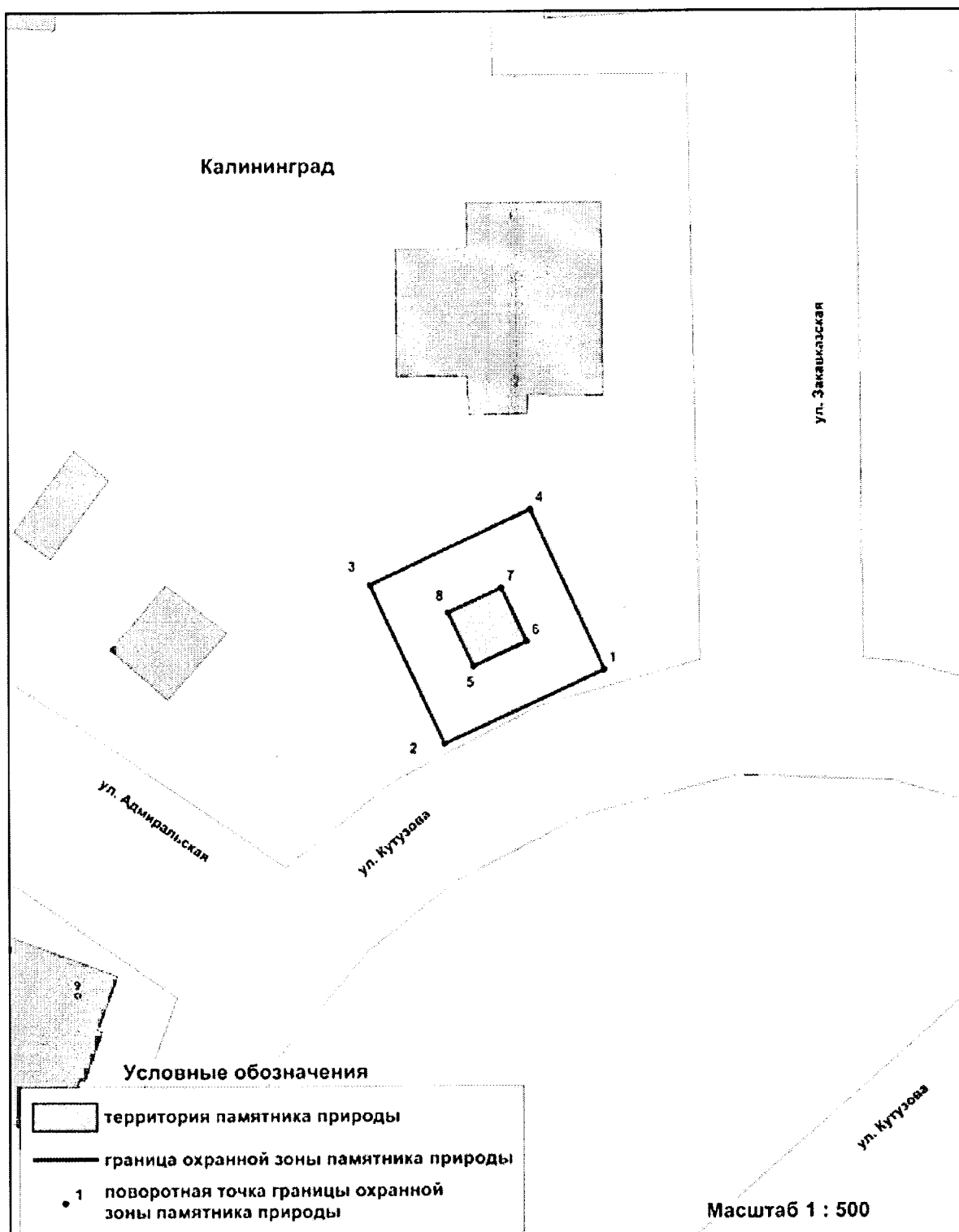
**Г Р А Н И Ц Ы**  
охранной зоны памятника природы регионального значения  
«Катальпа прекрасная (сиренелистная)»



Координаты характерных точек границ охранной зоны памятника природы  
регионального значения «Катальпа прекрасная (сиренелистная)»  
(в системе координат МСК-39)

Точка	X	Y
1	357582,86	1190730,71
2	357572,60	1190726,65
3	357574,76	1190721,16
4	357575,68	1190720,97
5	357575,39	1190719,58
6	357576,65	1190716,35
7	357586,99	1190720,41
8	357578,35	1190720,24
9	357576,48	1190724,97
10	357581,19	1190726,83
11	357583,07	1190722,10

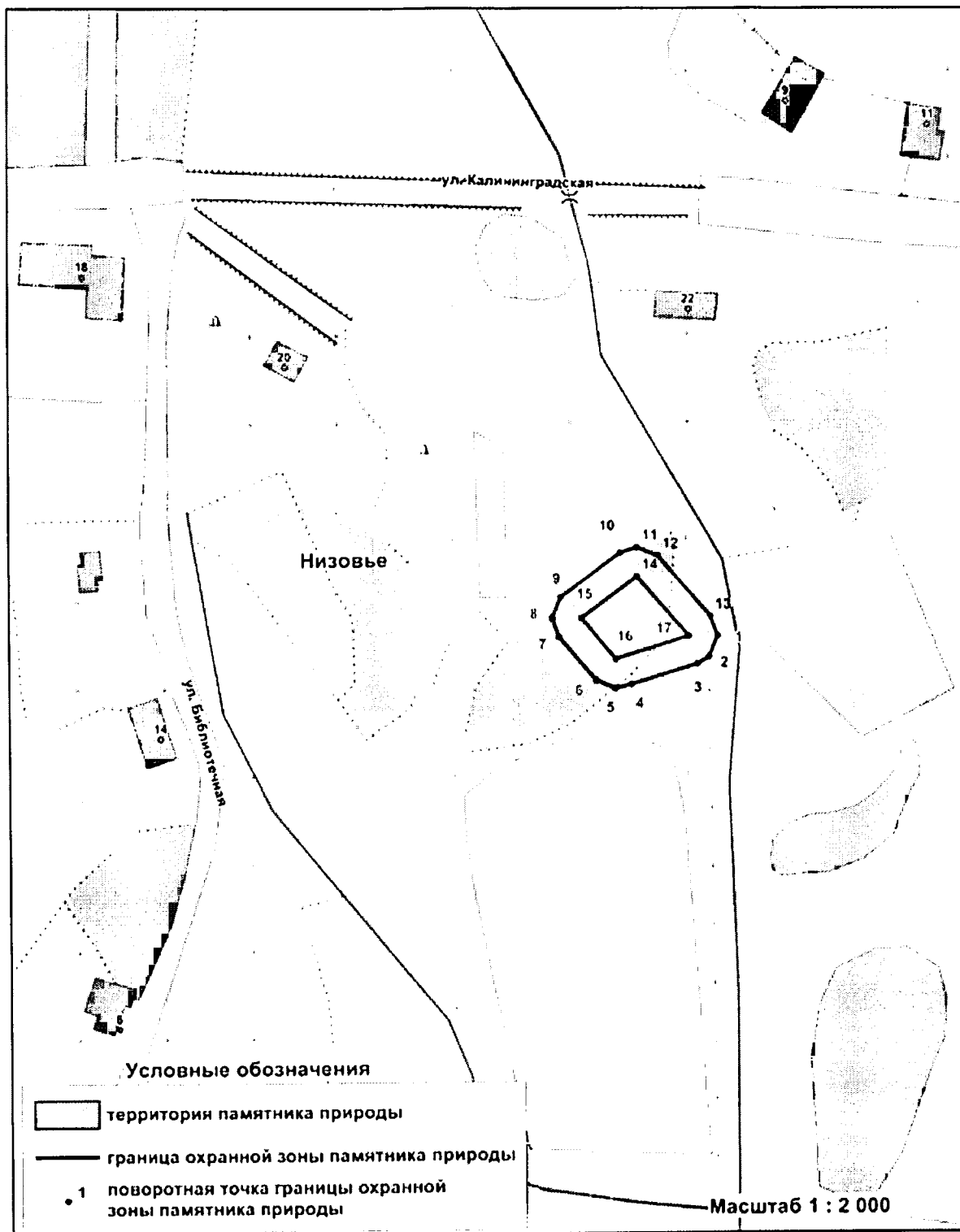
**Г Р А Н И Ц Ы**  
**охранной зоны памятника природы регионального значения**  
**«Катальпа сиренелистная»**



Координаты характерных точек границ охранной зоны памятника природы  
регионального значения «Катальпа сиренелистная»  
(в системе координат МСК-39)

Точка	X	Y
1	355233,26	1186457,65
2	355226,97	1186443,98
3	355240,63	1186437,65
4	355246,97	1186451,32
5	355233,60	1186446,43
6	355235,71	1186451,00
7	355240,32	1186448,87
8	355238,21	1186444,30

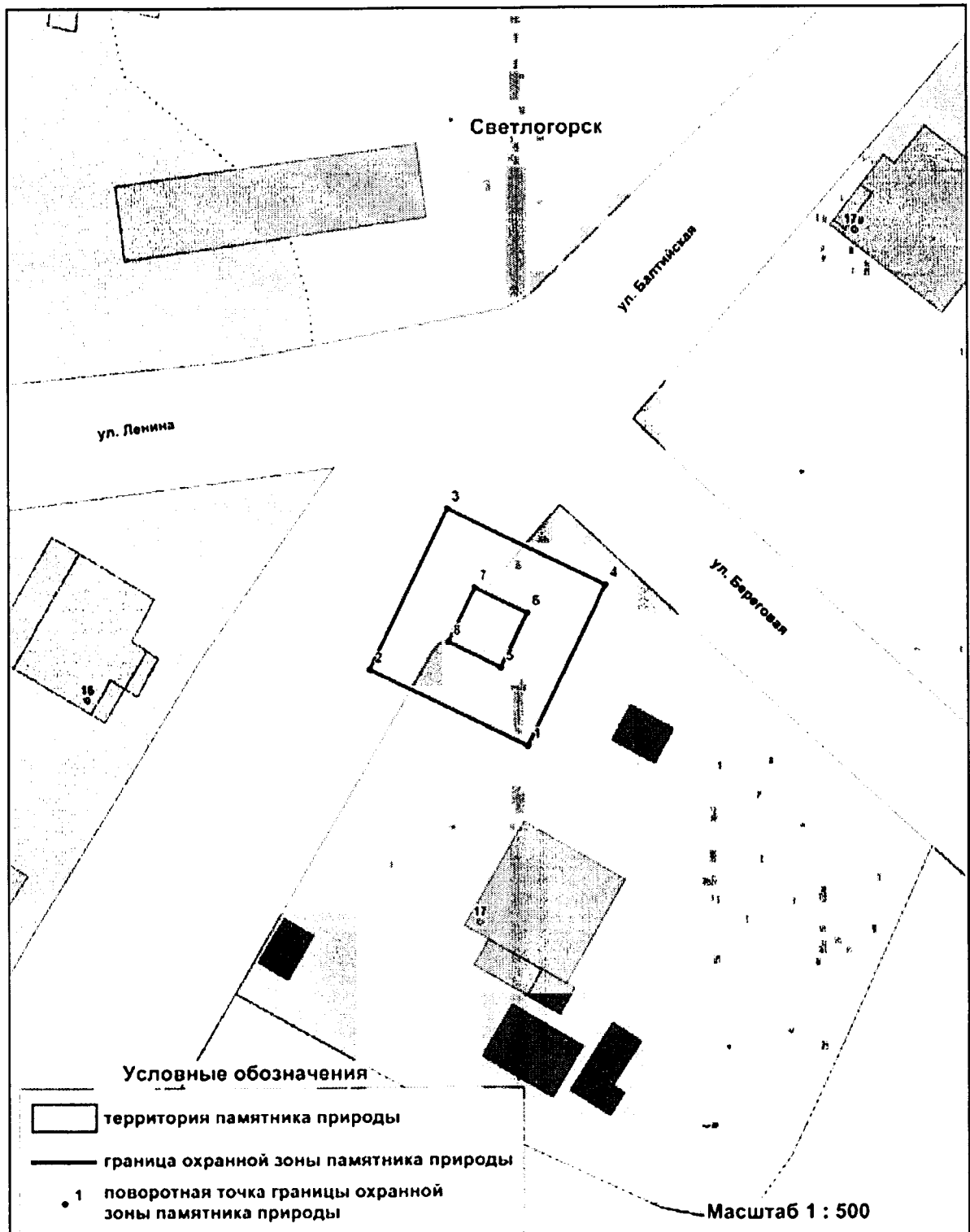
**Г Р А Н И Ц Ы**  
охранной зоны памятника природы регионального значения  
«Лапина крылоплодная»



Координаты характерных точек границ охранной зоны памятника природы  
регионального значения «Лапина крылоплодная»  
(в системе координат МСК-39)

Точка	X	Y
1	353189,01	1204610,19
2	353181,94	1204607,26
3	353179,44	1204603,11
4	353172,65	1204580,50
5	353171,36	1204575,10
6	353174,29	1204568,03
7	353188,94	1204555,56
8	353195,41	1204553,19
9	353202,48	1204556,12
10	353217,46	1204576,69
11	353219,35	1204582,54
12	353216,42	1204589,61
13	353195,56	1204607,74
14	353209,35	1204582,54
15	353195,41	1204563,19
16	353181,36	1204575,10
17	353189,01	1204600,19

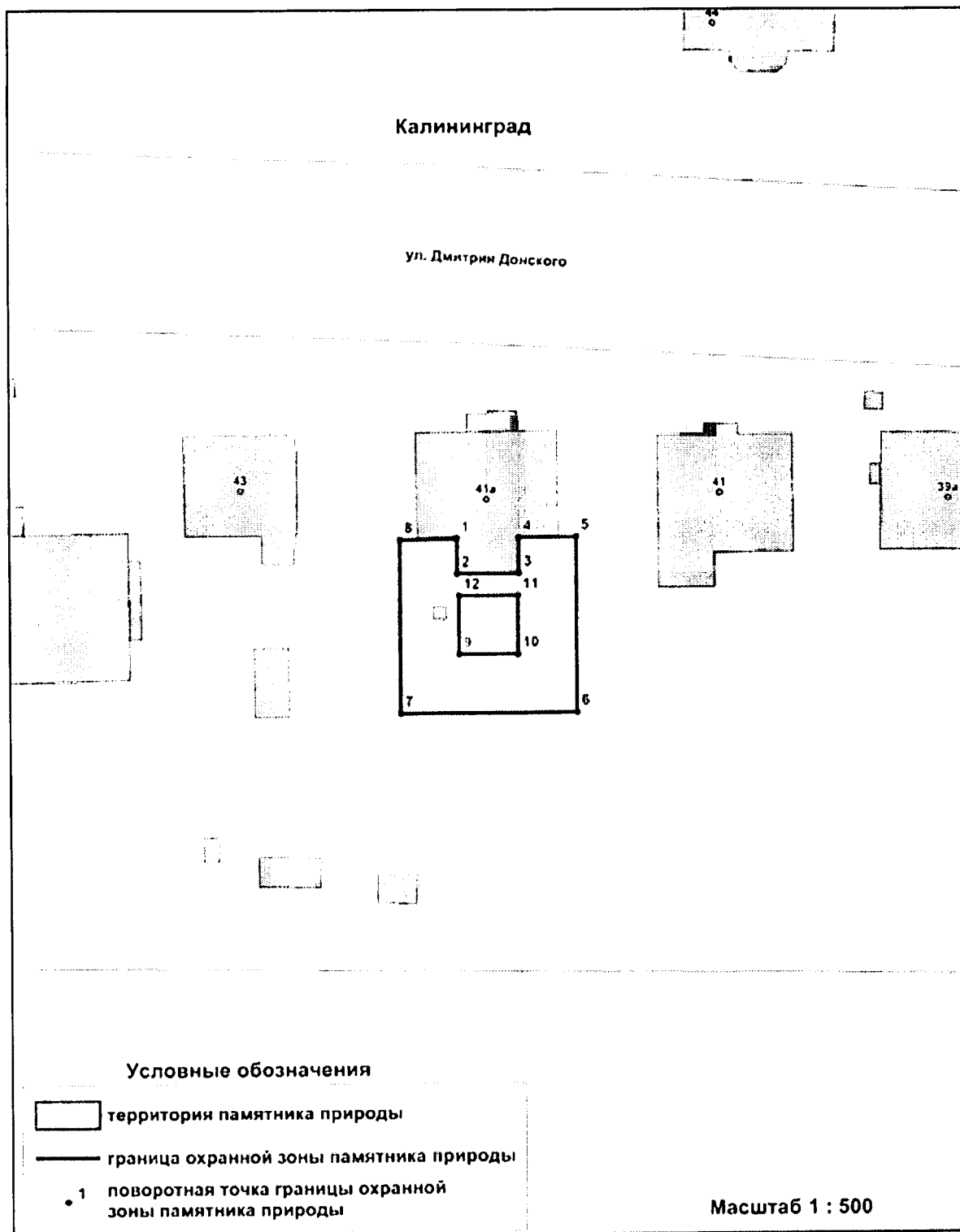
**Г Р А Н И Ц Ы**  
охранной зоны памятника природы регионального значения  
«Магнолия Суланжа»



Координаты характерных точек границ охранной зоны памятника природы  
регионального значения «Магнолия Суланжа»  
(в системе координат МСК-39)

Точка	X	Y
1	380659,26	1167976,44
2	380665,78	1167962,98
3	380679,43	1167969,56
4	380672,89	1167983,06
5	380665,93	1167974,13
6	380670,56	1167976,38
7	380672,74	1167971,89
8	380668,11	1167969,64

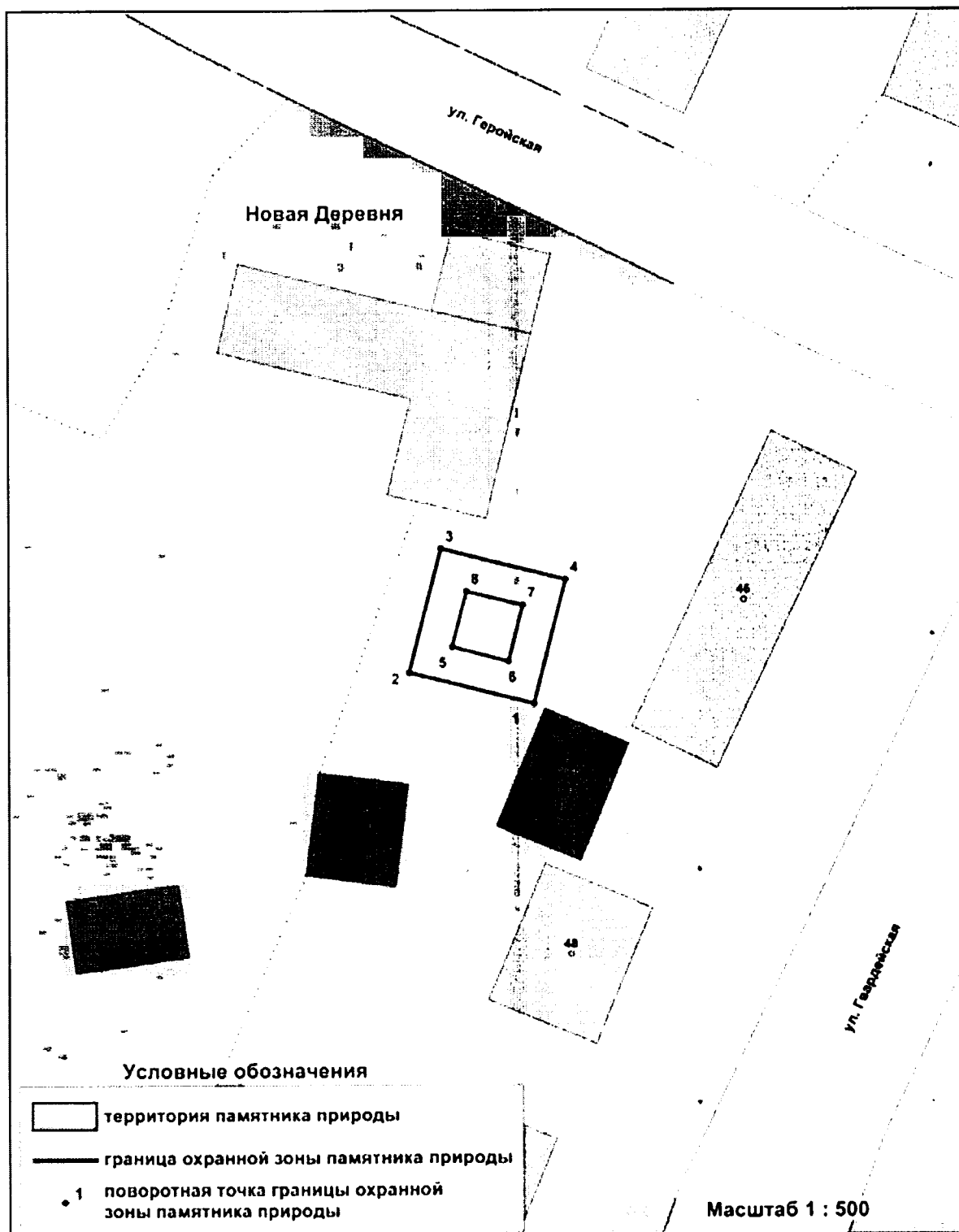
**Г Р А Н И Ц Ы**  
**охранной зоны памятника природы регионального значения**  
**«Магнолия Суланжа»**



Координаты характерных точек границ охранной зоны памятника природы  
регионального значения «Магнолия Суланжа»  
(в системе координат МСК-39)

Точка	X	Y
1	354999,06	1186879,63
2	354996,03	1186879,67
3	354996,09	1186885,00
4	354999,12	1186884,97
5	354999,16	1186889,89
6	354984,18	1186889,89
7	354984,18	1186874,87
8	354998,98	1186874,87
9	354989,18	1186879,86
10	354989,18	1186884,90
11	354994,15	1186884,90
12	354994,15	1186879,86

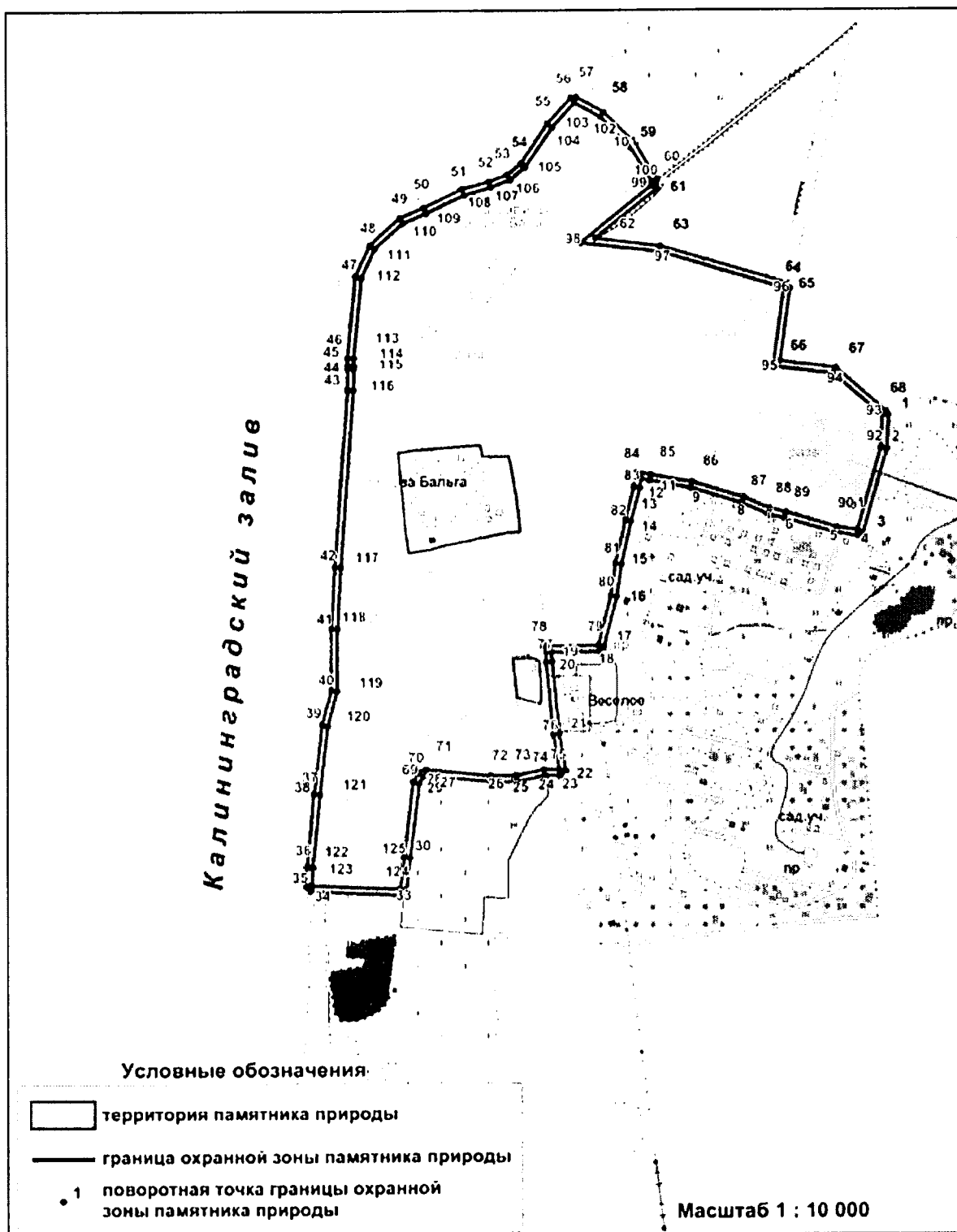
**Г Р А Н И Ц Ы**  
охранной зоны памятника природы регионального значения  
«Орех Зибольда»



Координаты характерных точек границ охранной зоны памятника природы  
регионального значения «Орех Зибольда»  
(в системе координат МСК-39)

Точка	X	Y
1	358876,56	1238505,75
2	358879,23	1238495,12
3	358889,81	1238497,83
4	358887,13	1238508,47
5	358881,41	1238498,78
6	358880,19	1238503,60
7	358884,95	1238504,81
8	358886,17	1238499,99

**Г Р А Н И Ц Ы**  
охранной зоны памятника природы регионального значения  
«Парк «Бальга»

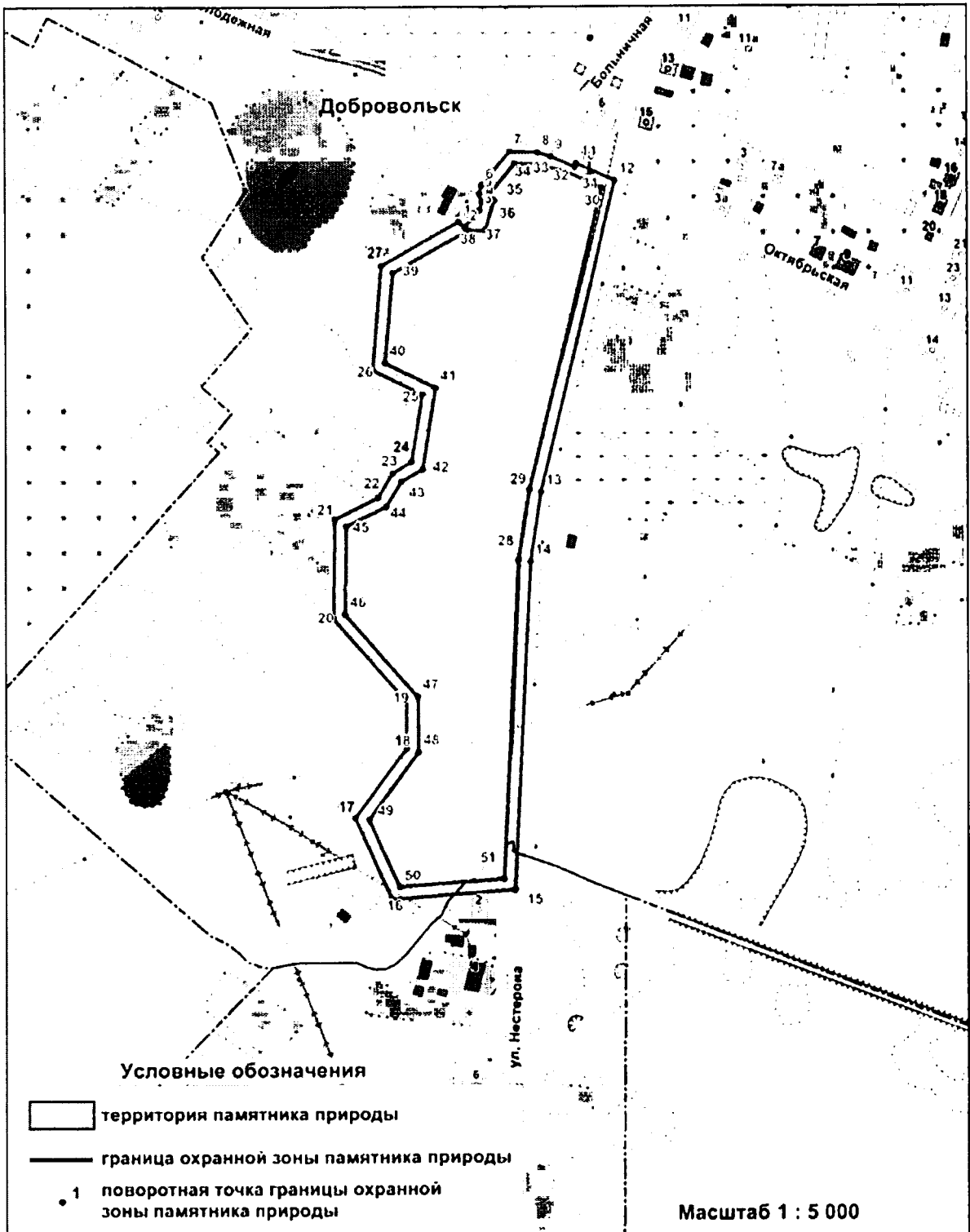


Координаты характерных точек границ охранной зоны памятника природы  
регионального значения «Парк «Бальга»  
(в системе координат МСК-39)

Точка	X	Y	Точка	X	Y
1	2	3	4	5	6
1	337241,13	1155045,12	64	337466,49	1154873,62
2	337183,84	1155042,93	65	337457,80	1154877,31
3	337040,71	1155001,76	66	337333,32	1154860,47
4	337035,38	1154992,58	67	337321,49	1154956,02
5	337041,41	1154953,89	68	337248,32	1155042,12
6	337066,34	1154866,54	69	336617,12	1154229,94
7	337072,64	1154838,51	70	336633,94	1154238,68
8	337092,54	1154794,08	71	336638,39	1154250,84
9	337118,80	1154705,80	72	336627,56	1154361,82
10	337131,60	1154635,00	73	336627,22	1154404,55
11	337131,62	1154634,89	74	336637,46	1154452,34
12	337134,45	1154620,21	75	336637,15	1154478,80
13	337118,66	1154618,23	76	336697,56	1154468,70
14	337061,61	1154603,46	77	336821,46	1154456,73
15	336988,28	1154586,09	78	336849,28	1154454,78
16	336932,95	1154578,19	79	336849,91	1154546,78
17	336845,69	1154555,88	80	336934,97	1154568,38
18	336839,93	1154548,68	81	336990,14	1154576,25
19	336839,35	1154465,50	82	337064,02	1154593,75
20	336822,29	1154466,70	83	337120,70	1154608,43
21	336698,87	1154478,62	84	337146,29	1154611,60
22	336634,79	1154489,40	85	337141,44	1154636,78
23	336627,16	1154481,48	86	337128,54	1154708,12
24	336627,45	1154453,34	87	337101,94	1154797,57
25	336617,25	1154405,76	88	337082,13	1154841,72
26	336617,61	1154360,85	89	337076,04	1154869,00
27	336628,22	1154252,14	90	337051,10	1154956,36
28	336625,88	1154245,76	91	337045,46	1154992,75
29	336614,13	1154239,66	92	337185,46	1155033,01
30	336488,43	1154224,73	93	337241,13	1155035,12
31	336488,34	1154224,72	94	337312,33	1154951,17
32	336430,80	1154217,42	95	337324,60	1154849,20

1	2	3	4	5	6
33	336424,82	1154208,87	96	337457,88	1154867,27
34	336431,30	1154053,38	97	337520,54	1154652,85
35	336439,42	1154046,35	98	337536,23	1154517,21
36	336473,44	1154047,39	99	337633,18	1154640,06
37	336597,81	1154059,79	100	337641,26	1154640,40
38	336597,97	1154059,81	101	337698,79	1154605,07
39	336716,06	1154073,47	102	337751,27	1154552,25
40	336774,59	1154089,45	103	337775,49	1154507,52
41	336879,55	1154089,79	104	337733,19	1154469,00
42	336986,11	1154095,76	105	337665,65	1154423,06
43	337287,88	1154118,39	106	337644,27	1154397,19
44	337322,65	1154118,41	107	337631,48	1154364,00
45	337329,05	1154118,96	108	337618,76,	1154318,78
46	337341,65	1154118,39	109	337587,85	1154254,34
47	337479,94	1154132,41	110	337571,21	1154214,74
48	337533,46	1154157,54	111	337527,54	1154165,72
49	337580,00	1154209,65	112	337477,40	1154142,21
50	337596,97	1154250,24	113	337341,45	1154128,41
51	337628,14	1154315,25	114	337328,82	1154128,98
52	337640,98	1154360,84	115	337322,64	1154128,41
53	337653,02	1154392,07	116	337287,50	1154128,39
54	337672,45	1154415,59	117	336985,55	1154105,74
55	337739,36	1154461,06	118	336879,52	1154099,79
56	337784,12	1154501,89	119	336773,24	1154099,45
57	337785,01	1154511,14	120	336713,99	1154083,29
58	337759,43	1154558,27	121	336596,82	1154069,74
59	337704,93	1154613,06	122	336472,45	1154057,34
60	337644,08	1154650,53	123	336441,28	1154056,33
61	337628,13	1154649,72	124	336434,84	1154207,81
62	337543,38	1154542,41	125	336489,61	1154214,80
63	337530,37	1154654,87	-	-	-

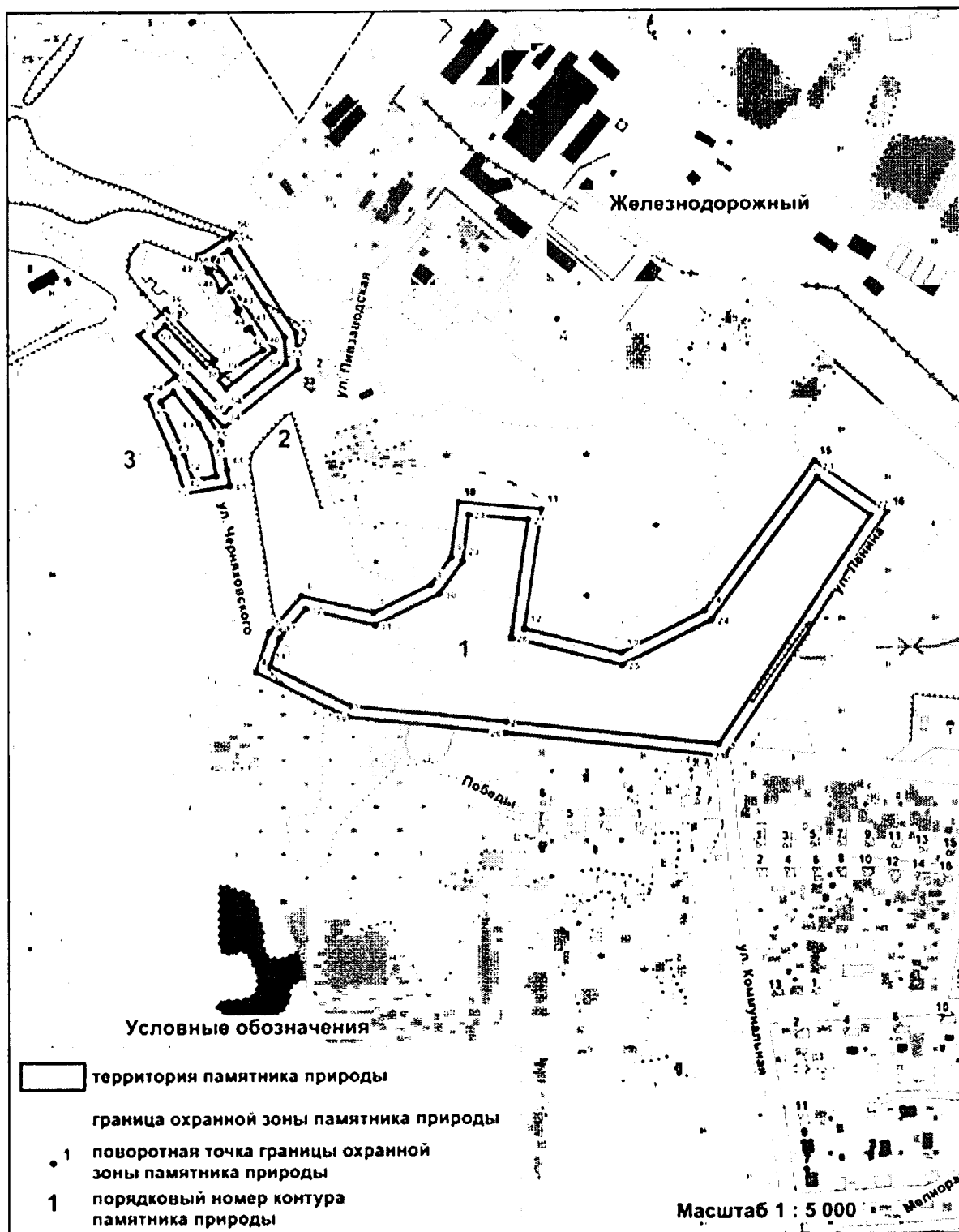
**Г Р А Н И Ц Ы**  
охранной зоны памятника природы регионального значения  
«Парк «Добровольский»



Координаты характерных точек границ охранной зоны памятника природы  
регионального значения «Парк «Добровольский»  
(в системе координат МСК-39)

Точка	X	Y	Точка	X	Y
1	360801,61	1317739,06	27	360765,07	1317673,41
2	360797,12	1317744,10	28	360514,45	1317789,46
3	360811,48	1317756,88	29	360574,15	1317798,67
4	360818,54	1317758,43	30	360830,65	1317860,67
5	360825,73	1317756,77	31	360833,16	1317855,13
6	360832,04	1317758,07	32	360844,46	1317830,21
7	360861,64	1317782,38	33	360850,69	1317804,74
8	360860,64	1317806,16	34	360851,44	1317786,95
9	360857,11	1317817,23	35	360825,69	1317765,80
10	360848,05	1317838,00	36	360819,89	1317769,30
11	360851,28	1317839,41	37	360795,17	1317761,75
12	360836,35	1317872,33	38	360794,73	1317747,27
13	360572,21	1317808,49	39	360758,91	1317682,92
14	360513,44	1317799,42	40	360682,33	1317676,27
15	360234,87	1317785,96	41	360660,80	1317718,83
16	360226,55	1317681,81	42	360592,28	1317707,88
17	360295,64	1317650,06	43	360581,43	1317689,95
18	360354,98	1317694,15	44	360560,31	1317677,20
19	360394,87	1317693,56	45	360543,63	1317642,75
20	360465,06	1317631,62	46	360468,78	1317641,68
21	360549,95	1317632,85	47	360398,71	1317703,50
22	360568,02	1317670,17	48	360351,74	1317704,20
23	360588,73	1317682,75	49	360294,42	1317661,61
24	360598,44	1317698,74	50	360237,06	1317687,98
25	360655,17	1317707,80	51	360244,14	1317776,40
26	360676,45	1317665,73	-	-	-

**Г Р А Н И Ц Ы**  
охранной зоны памятника природы регионального значения  
«Парк «Железнодорожный»»

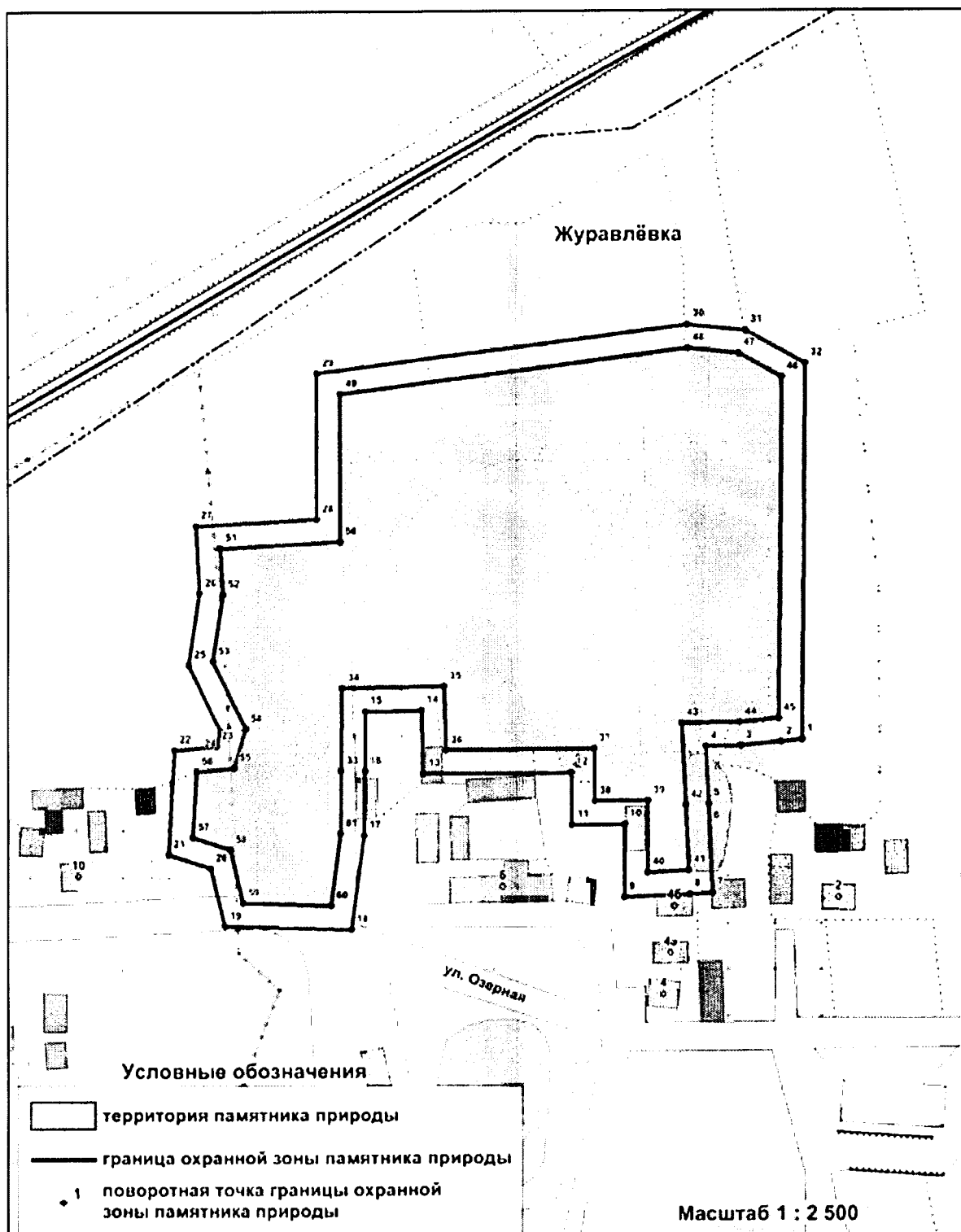


Координаты характерных точек границ охранной зоны памятника природы  
регионального «Парк «Железнодорожный»  
(в системе координат МСК-39)

Точка	X	Y	Точка	X	Y
1	2	3	4	5	6
Участок 1					
1	315377,96	1241073,89	9	315430,92	1241046,86
2	315371,47	1241034,80	10	315457,34	1241025,26
3	315401,22	1241024,49	11	315449,35	1241014,07
4	315452,74	1241001,62	12	315404,89	1241033,80
5	315470,94	1241027,07	13	315382,72	1241041,49
6	315436,11	1241055,43	14	315386,14	1241062,04
7	315416,21	1241066,19	15	315412,75	1241056,70
8	315390,84	1241071,35	-	-	-
Участок 2					
16	315476,94	1241133,31	30	315560,77	1241056,91
17	315427,59	1241068,65	31	315560,07	1241055,17
18	315505,88	1240994,95	32	315573,41	1241046,12
19	315528,58	1241018,27	33	315591,97	1241076,26
20	315484,86	1241061,23	34	315507,36	1241131,52
21	315483,24	1241058,50	35	315514,45	1241018,09
22	315471,05	1241065,89	36	315505,57	1241008,98
23	315492,88	1241103,05	37	315441,00	1241069,76
24	315512,30	1241091,65	38	315481,64	1241123,01
25	315510,67	1241088,78	39	315504,12	1241121,69
26	315526,55	1241080,28	40	315578,35	1241073,21
27	315527,73	1241082,40	41	315570,37	1241060,26
28	315547,01	1241071,70	42	315493,12	1241112,69
29	315544,04	1241066,34	43	315460,59	1241070,71
Участок 3					
44	315143,89	1241499,36	60	315247,12	1241116,63
45	315165,11	1241309,71	61	315223,53	1241108,20
46	315179,53	1241175,58	62	315189,22	1241178,53
47	315218,46	1241095,77	63	315175,05	1241310,80
48	315252,33	1241107,86	64	315154,44	1241494,27
49	315283,42	1241135,67	65	315350,11	1241625,24
50	315268,84	1241197,83	66	315382,24	1241578,95
51	315292,17	1241247,13	67	315261,31	1241488,50
52	315315,51	1241263,91	68	315222,94	1241411,06
53	315362,89	1241270,24	69	315246,95	1241315,35

1	2	3	4	5	6
54	315356,71	1241341,54	70	315347,66	1241330,11
55	315254,45	1241326,56	71	315352,10	1241278,89
56	315233,54	1241409,92	72	315311,70	1241273,49
57	315269,21	1241481,92	73	315284,24	1241253,74
58	315395,96	1241576,72	74	315258,31	1241198,95
59	315352,72	1241639,02	75	315272,33	1241139,17

**Г Р А Н И Ц Ы**  
охранной зоны памятника природы регионального значения  
«Парк «Журавлёвка»

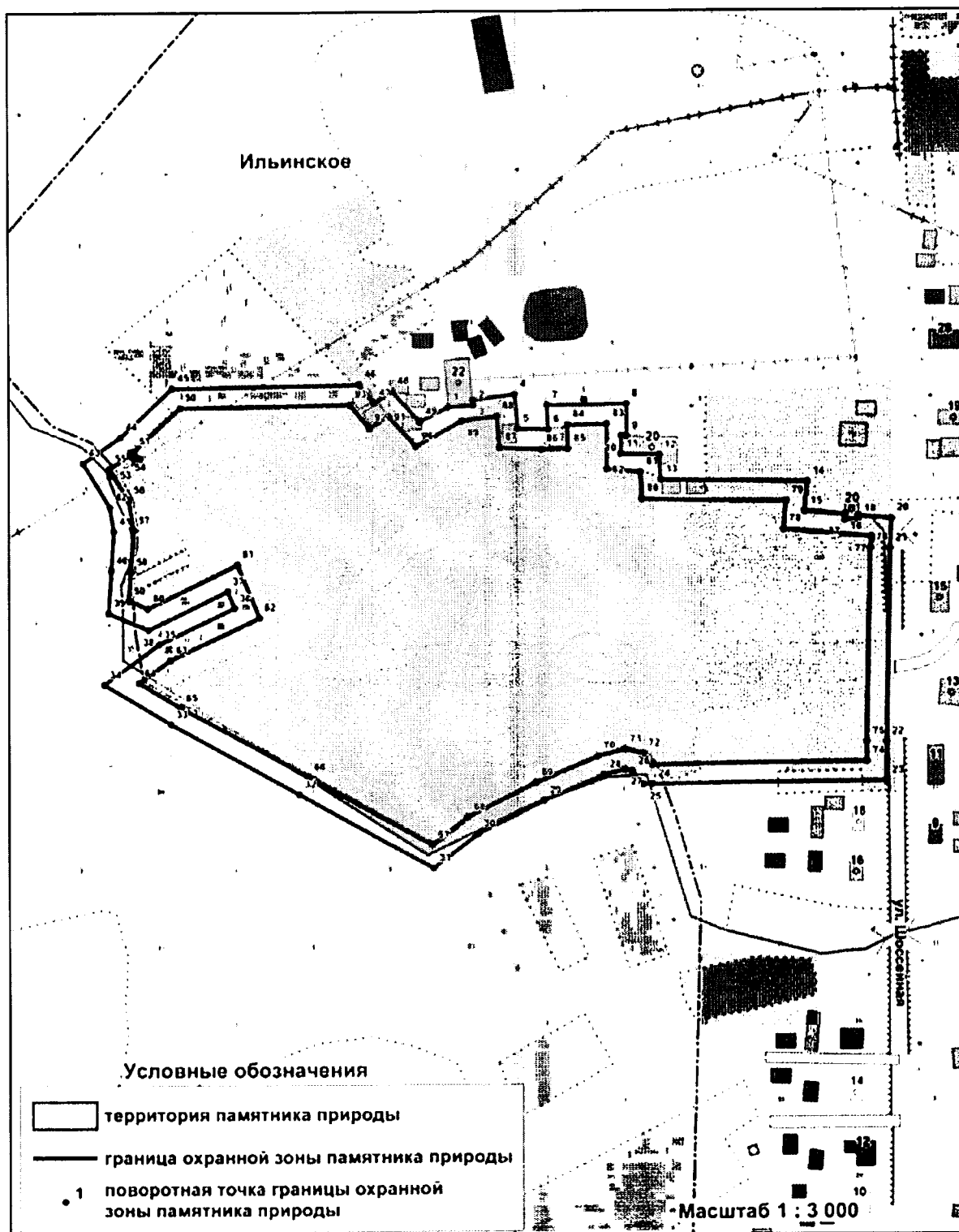


Координаты характерных точек границ охранной зоны памятника природы  
регионального значения «Парк «Журавлевка»  
(в системе координат МСК-39)

Точка	X	Y	Точка	X	Y
1	2	3	4	5	6
1	367360,40	1217571,47	32	367520,63	1217573,05
2	367359,47	1217562,62	33	367347,51	1217374,25
3	367357,65	1217545,48	34	367382,71	1217374,67
4	367357,49	1217530,28	35	367383,30	1217418,09
5	367333,03	1217531,50	36	367356,30	1217418,88
6	367332,96	1217531,50	37	367356,63	1217482,09
7	367295,17	1217533,14	38	367334,26	1217482,38
8	367294,69	1217523,21	39	367334,43	1217505,33
9	367293,32	1217495,02	40	367303,81	1217505,11
10	367324,36	1217495,26	41	367304,68	1217522,72
11	367324,19	1217472,52	42	367332,53	1217521,51
12	367346,58	1217472,22	43	367367,38	1217519,77
13	367346,24	1217409,18	44	367367,64	1217544,90
14	367373,17	1217408,38	45	367369,41	1217561,56
15	367372,84	1217384,55	46	367514,80	1217562,99
16	367347,40	1217384,25	47	367525,12	1217544,52
17	367319,96	1217383,98	48	367527,35	1217522,64
18	367279,96	1217378,63	49	367508,10	1217373,86
19	367281,48	1217323,91	50	367445,59	1217373,74
20	367306,11	1217317,87	51	367442,96	1217321,99
21	367312,00	1217299,68	52	367423,03	1217323,13
22	367356,55	1217302,15	53	367394,33	1217318,80
23	367358,28	1217320,34	54	367365,51	1217332,86
24	367364,59	1217322,18	55	367348,96	1217328,05
25	367392,74	1217308,44	56	367347,41	1217311,65
26	367423,50	1217313,09	57	367319,14	1217310,09
27	367452,44	1217311,44	58	367313,90	1217326,25
28	367455,10	1217363,76	59	367291,27	1217331,81
29	367516,88	1217363,89	60	367290,21	1217369,91
30	367537,37	1217522,45	61	367320,68	1217373,99

1	2	3	4	5	6
31	367534,85	1217547,60	-	-	-

**Г Р А Н И Ц Ы**  
охранной зоны памятника природы регионального значения  
«Парк «Ильинское»»

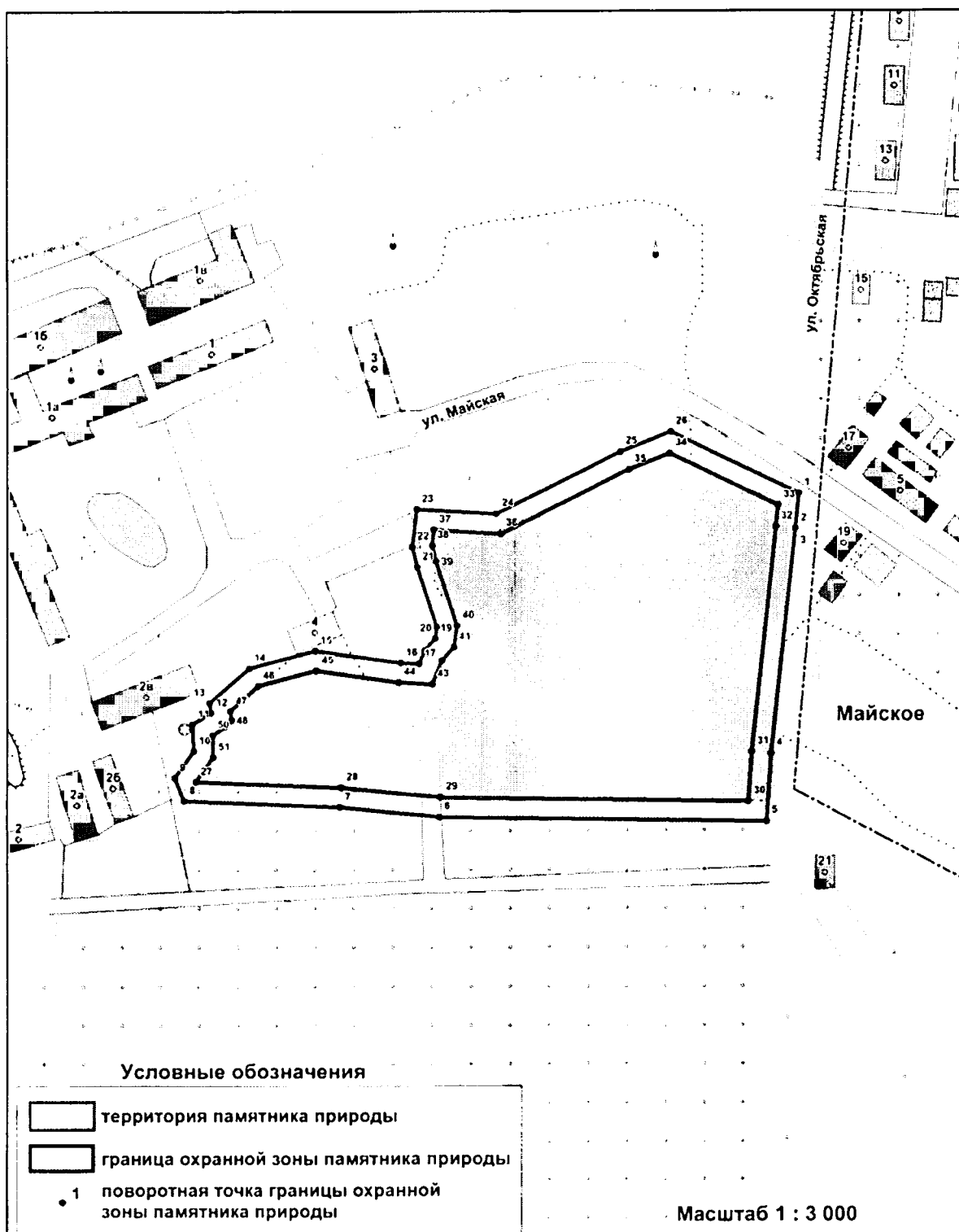


Координаты характерных точек границ охранной зоны памятника природы  
регионального значения «Парк «Ильинское»  
(в системе координат МСК-39)

Точка	X	Y	Точка	X	Y
1	2	3	4	5	6
1	331698,64	1318868,91	48	331707,06	1318840,52
2	331699,71	1318881,99	49	331691,31	1318854,70
3	331702,51	1318881,76	50	331699,05	1318730,33
4	331705,26	1318903,12	51	331676,83	1318706,09
5	331687,55	1318904,83	52	331672,82	1318709,48
6	331687,04	1318920,20	53	331671,06	1318707,38
7	331699,48	1318919,82	54	331675,06	1318703,99
8	331699,85	1318960,87	55	331668,06	1318693,66
9	331683,52	1318960,80	56	331651,94	1318703,42
10	331683,60	1318958,04	57	331636,55	1318706,02
11	331674,09	1318957,98	58	331615,43	1318704,53
12	331673,58	1318977,68	59	331600,73	1318703,48
13	331661,18	1318978,32	60	331596,50	1318713,54
14	331659,67	1319054,18	61	331618,83	1318760,11
15	331644,68	1319052,95	62	331591,65	1318771,55
16	331642,84	1319073,67	63	331570,02	1318725,31
17	331640,30	1319073,65	64	331558,07	1318708,97
18	331640,25	1319080,65	65	331545,20	1318730,65
19	331642,21	1319080,66	66	331509,48	1318797,07
20	331640,71	1319097,54	67	331474,53	1318860,48
21	331625,42	1319096,80	68	331488,62	1318878,77
22	331525,89	1319094,71	69	331506,01	1318913,75
23	331506,18	1319094,63	70	331519,31	1318945,77
24	331504,85	1318973,94	71	331522,78	1318959,65
25	331504,80	1318969,40	72	331520,61	1318968,97
26	331511,61	1318963,53	73	331514,85	1318973,94
27	331512,49	1318959,73	74	331516,07	1319084,67
28	331509,79	1318948,92	75	331526,02	1319084,71
29	331496,90	1318917,90	76	331625,77	1319086,81
30	331480,10	1318884,10	77	331631,60	1319087,10
31	331462,61	1318861,39	78	331635,60	1319042,17
32	331500,70	1318792,29	79	331649,89	1319043,34

1	2	3	4	5	6
33	331536,60	1318725,55	80	331651,37	1318968,82
34	331557,19	1318690,84	81	331665,12	1318968,10
35	331578,09	1318719,41	82	331666,55	1318950,73
36	331596,63	1318758,60	83	331689,76	1318950,83
37	331605,27	1318754,97	84	331689,56	1318930,13
38	331585,53	1318713,82	85	331677,19	1318930,52
39	331594,28	1318692,99	86	331676,99	1318916,59
40	331616,14	1318694,56	87	331677,96	1318895,70
41	331636,06	1318695,96	88	331694,01	1318894,16
42	331648,39	1318693,88	89	331691,69	1318876,17
43	331671,01	1318680,19	90	331678,73	1318852,57
44	331684,20	1318699,33	91	331694,20	1318838,64
45	331708,99	1318726,37	92	331688,21	1318828,78
46	331710,46	1318823,38	93	331700,39	1318818,72
47	331701,25	1318830,98	-	-	-

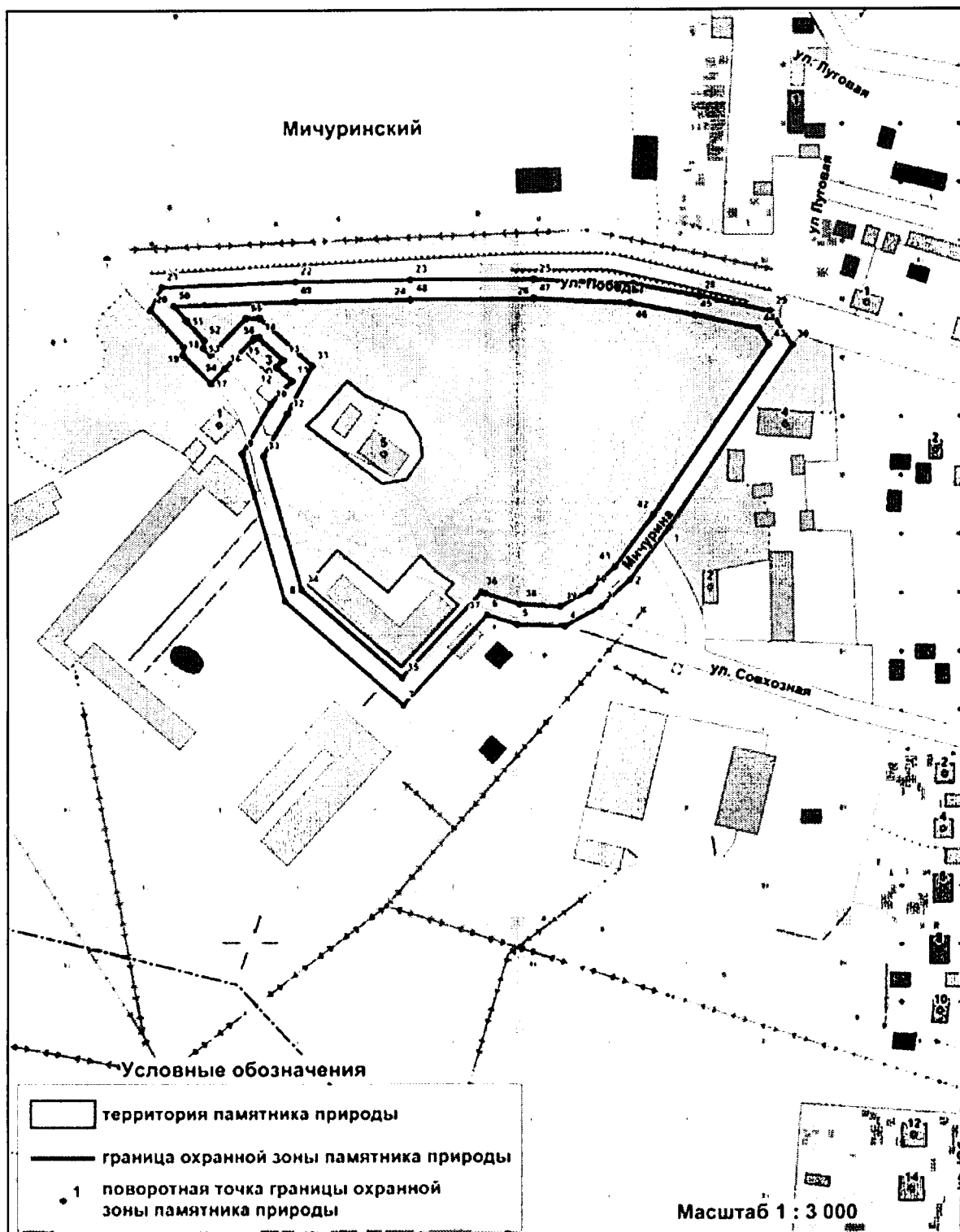
**Г Р А Н И Ц Ы**  
охранной зоны памятника природы регионального значения  
«Парк «Майское»



Координаты характерных точек границ охранной зоны памятника природы  
регионального значения «Парк «Майское»  
(в системе координат МСК-39)

Точка	X	Y	Точка	X	Y
1	366654,21	1219408,72	27	366507,23	1219098,06
2	366636,29	1219406,92	28	366504,26	1219173,50
3	366636,21	1219406,91	29	366499,20	1219224,30
4	366521,26	1219394,54	30	366496,84	1219382,82
5	366486,70	1219392,14	31	366522,14	1219384,58
6	366489,20	1219223,73	32	366637,28	1219396,97
7	366494,28	1219172,81	33	366648,21	1219398,06
8	366497,45	1219092,19	34	366674,93	1219342,20
9	366509,21	1219087,17	35	366666,83	1219321,13
10	366522,91	1219097,04	36	366634,11	1219255,08
11	366536,68	1219096,48	37	366636,00	1219221,00
12	366542,57	1219106,03	38	366628,00	1219220,00
13	366547,50	1219105,37	39	366620,00	1219222,00
14	366565,21	1219125,74	40	366586,95	1219232,65
15	366574,29	1219160,08	41	366576,00	1219231,00
16	366567,96	1219204,02	42	366569,00	1219225,00
17	366567,40	1219213,50	43	366557,00	1219220,00
18	366574,31	1219216,37	44	366558,00	1219203,00
19	366580,33	1219221,54	45	366564,17	1219160,77
20	366586,12	1219222,41	46	366556,15	1219130,55
21	366616,93	1219212,48	47	366543,51	1219116,02
22	366627,39	1219209,85	48	366539,00	1219116,65
23	366646,50	1219212,24	49	366535,57	1219113,76
24	366644,24	1219253,00	50	366531,23	1219106,72
25	366675,79	1219316,69	51	366519,86	1219107,17
26	366685,80	1219342,64	-	-	-

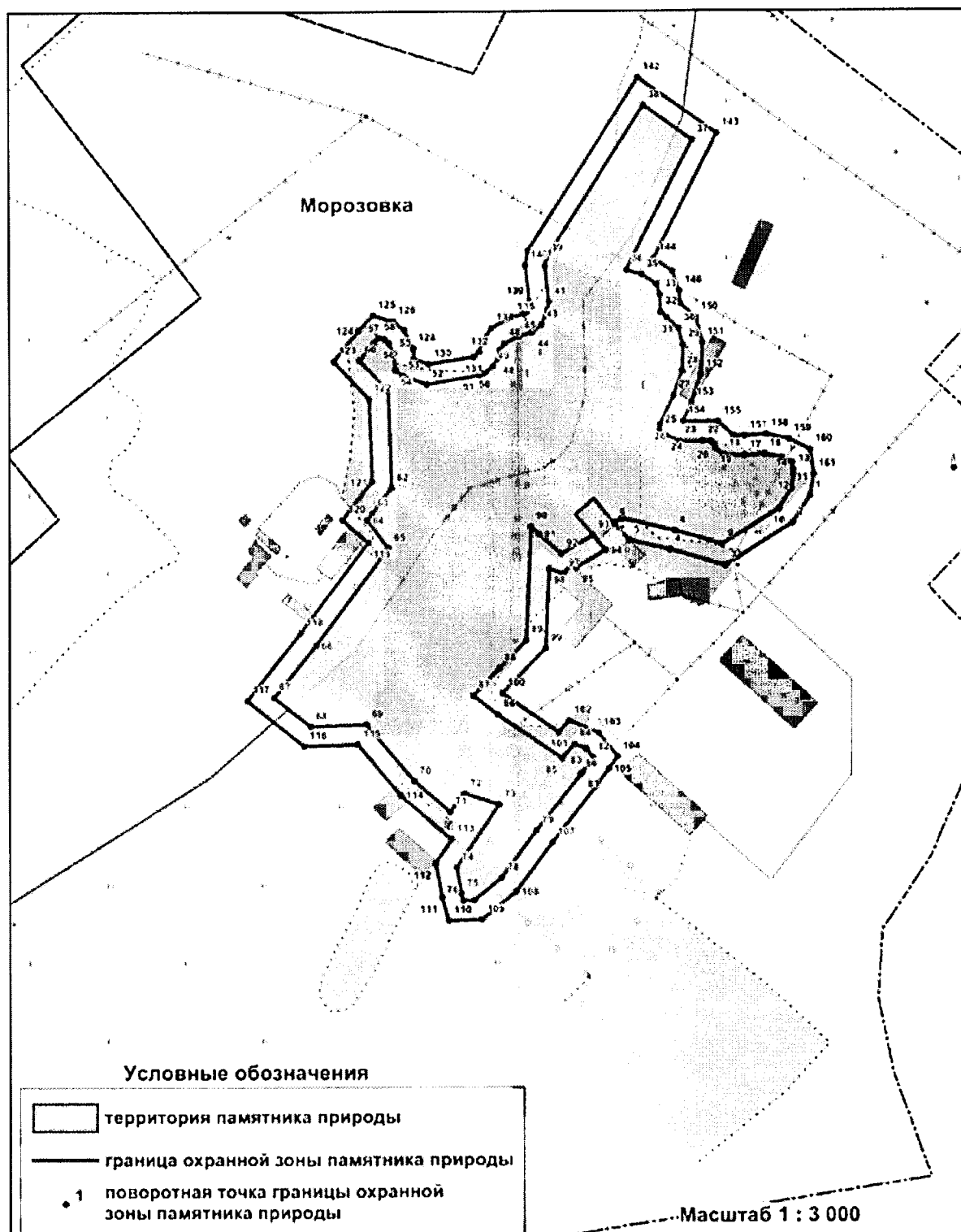
**Г Р А Н И Ц Ы**  
охранной зоны памятника природы регионального значения  
«Парк «Мичуринский»



Координаты характерных точек границ охранной зоны памятника природы  
 регионального значения «Парк «Мичуринский»  
 (в системе координат МСК-39)

Точка	X	Y	Точка	X	Y
1	391366,14	1285870,39	29	391476,10	1285923,08
2	391339,07	1285850,34	30	391458,83	1285934,15
3	391325,73	1285835,32	31	391449,13	1285687,23
4	391315,65	1285816,46	32	391424,62	1285674,38
5	391316,88	1285792,14	33	391403,05	1285661,75
6	391321,72	1285776,62	34	391334,64	1285681,69
7	391275,56	1285734,01	35	391289,52	1285733,26
8	391329,03	1285672,90	36	391333,15	1285773,56
9	391404,38	1285650,95	37	391332,47	1285775,78
10	391429,47	1285665,63	38	391326,84	1285793,69
11	391441,63	1285676,71	39	391325,78	1285814,21
12	391448,58	1285668,93	40	391333,93	1285829,49
13	391452,29	1285672,23	41	391345,72	1285842,82
14	391463,57	1285659,60	42	391372,09	1285862,36
15	391462,99	1285656,68	43	391459,02	1285922,15
16	391447,61	1285641,56	44	391467,21	1285916,90
17	391440,47	1285634,55	45	391474,42	1285884,18
18	391454,74	1285620,03	46	391480,72	1285850,82
19	391458,83	1285620,53	47	391483,10	1285800,88
20	391477,75	1285603,49	48	391483,04	1285737,85
21	391489,58	1285609,24	49	391482,24	1285678,60
22	391492,24	1285678,46	50	391479,84	1285615,27
23	391493,04	1285737,71	51	391472,22	1285622,17
24	391493,04	1285737,84	52	391462,00	1285631,01
25	391493,10	1285800,87	53	391458,42	1285630,56
26	391493,10	1285800,88	54	391454,62	1285634,43
27	391490,67	1285852,12	55	391473,18	1285652,67
28	391484,19	1285886,33	56	391473,42	1285660,01

**Г Р А Н И Ц Ы**  
охранной зоны памятника природы регионального значения  
«Парк «Морозовка»



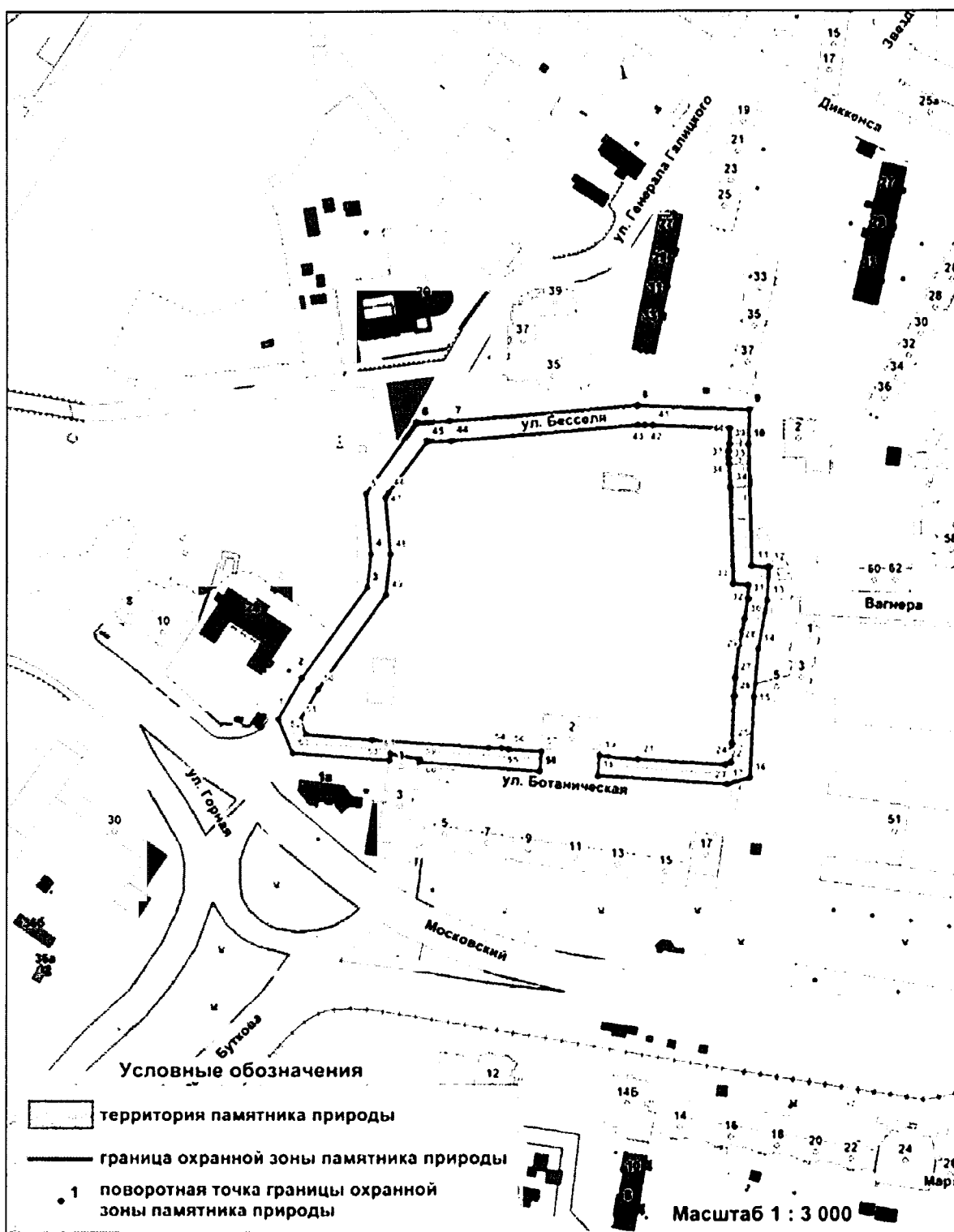
Координаты характерных точек границ охранной зоны памятника природы  
регионального значения «Парк «Морозовка»  
(в системе координат МСК-39)

Точка	X	Y	Точка	X	Y
1	2	3	4	5	6
1	367580,70	1158081,58	82	367447,25	1157969,40
2	367567,08	1158072,76	83	367451,71	1157965,84
3	367545,26	1158038,08	84	367454,31	1157959,65
4	367553,50	1158009,19	85	367446,89	1157953,30
5	367558,35	1157988,10	86	367469,61	1157920,68
6	367567,29	1157980,60	87	367479,25	1157907,75
7	367569,58	1157984,61	88	367493,18	1157921,26
8	367563,18	1158011,71	89	367507,45	1157935,07
9	367556,09	1158036,54	90	367565,50	1157937,51
10	367574,28	1158065,56	91	367561,85	1157941,65
11	367584,42	1158072,07	92	367551,50	1157952,96
12	367591,79	1158073,37	93	367560,91	1157969,44
13	367594,15	1158073,03	94	367553,28	1157975,88
14	367597,63	1158072,53	95	367544,46	1157960,82
15	367600,30	1158067,10	96	367546,40	1157958,57
16	367602,08	1158058,33	97	367541,35	1157954,09
17	367601,29	1158048,03	98	367543,97	1157946,61
18	367601,98	1158037,31	99	367503,24	1157944,89
19	367605,31	1158032,79	100	367480,46	1157922,86
20	367607,54	1158031,86	101	367460,27	1157951,59
21	367608,78	1158030,45	102	367466,37	1157956,79
22	367609,03	1158026,16	103	367459,94	1157972,07
23	367609,03	1158014,22	104	367447,53	1157981,99
24	367611,90	1158007,24	105	367441,33	1157977,46
25	367614,13	1158004,03	106	367432,11	1157970,61
26	367617,16	1158004,09	107	367403,59	1157948,18
27	367632,19	1158011,18	108	367378,82	1157929,62
28	367644,80	1158015,47	109	367364,51	1157912,05
29	367658,37	1158016,20	110	367363,83	1157895,20
30	367666,67	1158014,04	111	367375,81	1157891,77
31	367671,98	1158008,04	112	367393,10	1157888,51
32	367674,92	1158004,68	113	367405,28	1157896,67

1	2	3	4	5	6
33	367683,84	1158004,45	114	367428,13	1157870,77
34	367689,29	1158002,55	115	367454,45	1157848,73
35	367694,16	1157995,05	116	367453,42	1157821,10
36	367696,51	1157987,11	117	367476,97	1157791,60
37	367762,78	1158021,11	118	367511,32	1157819,34
38	367780,43	1157995,98	119	367557,64	1157854,28
39	367702,48	1157945,83	120	367569,31	1157841,09
40	367698,48	1157945,03	121	367588,84	1157856,25
41	367680,37	1157947,07	122	367631,22	1157854,79
42	367676,10	1157946,33	123	367650,51	1157836,60
43	367668,74	1157943,17	124	367666,25	1157849,44
44	367665,20	1157938,57	125	367673,72	1157857,01
45	367663,13	1157931,73	126	367670,88	1157867,35
46	367659,37	1157924,12	127	367666,31	1157873,14
47	367656,27	1157921,86	128	367656,97	1157877,61
48	367651,40	1157920,74	129	367651,51	1157877,99
49	367647,62	1157918,23	130	367648,79	1157885,46
50	367644,23	1157913,96	131	367652,57	1157908,28
51	367642,95	1157911,42	132	367654,90	1157911,26
52	367638,50	1157884,50	133	367660,50	1157912,57
53	367642,99	1157872,17	134	367667,25	1157917,48
54	367645,75	1157868,37	135	367672,47	1157928,05
55	367654,38	1157867,77	136	367674,24	1157933,92
56	367659,89	1157865,13	137	367675,08	1157935,01
57	367661,77	1157862,75	138	367678,97	1157936,68
58	367662,55	1157859,89	139	367680,67	1157936,97
59	367659,93	1157857,19	140	367698,91	1157934,92
60	367650,98	1157849,89	141	367706,30	1157936,39
61	367635,34	1157864,65	142	367794,59	1157993,19
62	367585,59	1157866,37	143	367765,96	1158033,99
63	367572,46	1157856,25	144	367702,08	1158001,21
64	367569,25	1157853,75	145	367695,80	1158010,87
65	367554,90	1157864,74	146	367685,66	1158014,42
66	367505,17	1157827,22	147	367679,56	1158014,56
67	367478,50	1157805,70	148	367679,51	1158014,63
68	367463,54	1157824,43	149	367679,47	1158014,67

1	2	3	4	5	6
69	367464,63	1157853,25	150	367672,13	1158022,95
70	367435,20	1157877,87	151	367659,40	1158026,27
71	367419,39	1157895,82	152	367642,87	1158025,34
72	367428,76	1157903,35	153	367628,40	1158020,44
73	367423,16	1157921,11	154	367619,03	1158016,03
74	367390,89	1157899,10	155	367618,58	1158034,50
75	367377,67	1157901,60	156	367611,62	1158042,34
76	367374,13	1157902,62	157	367611,31	1158047,97
77	367374,37	1157908,32	158	367612,15	1158058,95
78	367385,86	1157922,45	159	367609,66	1158070,77
79	367409,67	1157940,24	160	367604,28	1158081,68
80	367438,30	1157962,76	161	367591,63	1158083,49
81	367439,59	1157963,78	-	-	-

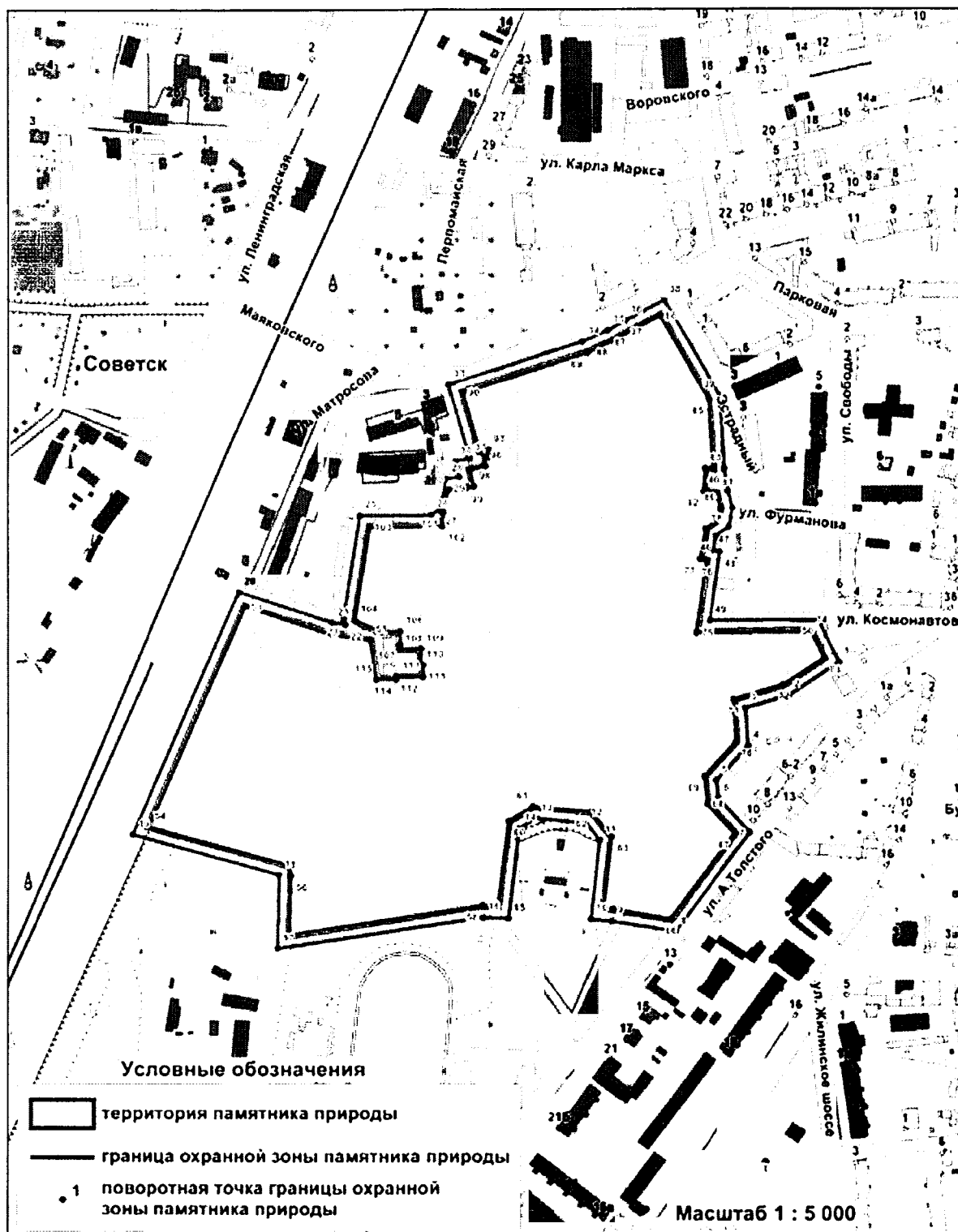
**Г Р А Н И Ц Ы**  
охранной зоны памятника природы регионального значения  
«Парк Областной станции Юных натуралистов»



Координаты характерных точек границ охранной зоны памятника природы  
регионального значения «Парк областной станции Юных натуралистов»  
(в системе координат МСК-39)

Точка	X	Y	Точка	X	Y
1	354640,20	1188533,73	33	354708,84	1188768,70
2	354660,92	1188545,72	34	354758,13	1188767,21
3	354707,36	1188579,69	35	354770,35	1188766,40
4	354724,50	1188581,48	36	354773,49	1188766,16
5	354755,45	1188578,83	37	354776,76	1188766,13
6	354791,88	1188605,14	38	354776,77	1188766,44
7	354792,67	1188622,13	39	354780,72	1188766,55
8	354800,63	1188718,83	40	354788,70	1188766,83
9	354798,25	1188777,17	41	354790,43	1188726,88
10	354780,39	1188776,53	42	354790,44	1188722,77
11	354718,04	1188778,43	43	354790,61	1188719,02
12	354717,31	1188786,87	44	354782,68	1188622,76
13	354700,20	1188786,28	45	354782,11	1188610,27
14	354675,36	1188781,66	46	354756,05	1188590,51
15	354650,96	1188779,24	47	354753,35	1188589,06
16	354609,85	1188777,26	48	354724,42	1188591,52
17	354606,46	1188765,62	49	354703,63	1188589,35
18	354611,22	1188698,30	50	354655,45	1188554,10
19	354621,20	1188699,11	51	354639,50	1188544,87
20	354620,61	1188703,72	52	354632,18	1188547,96
21	354619,26	1188719,09	53	354629,52	1188582,25
22	354616,55	1188764,48	54	354625,30	1188642,13
23	354617,48	1188767,68	55	354625,21	1188648,75
24	354624,12	1188768,05	56	354624,55	1188652,30
25	354627,36	1188768,23	57	354623,35	1188669,04
26	354651,39	1188769,26	58	354613,37	1188668,41
27	354660,91	1188769,67	59	354617,90	1188606,51
28	354677,25	1188771,82	60	354619,85	1188606,83
29	354684,29	1188773,61	61	354622,22	1188591,63
30	354690,57	1188774,61	62	354619,03	1188591,04
31	354701,17	1188776,30	63	354622,69	1188541,10
32	354708,16	1188776,55	-	-	

**ГРАНИЦЫ**  
охранной зоны памятника природы регионального значения  
«Парк в г. Советске (парк культуры и отдыха)»

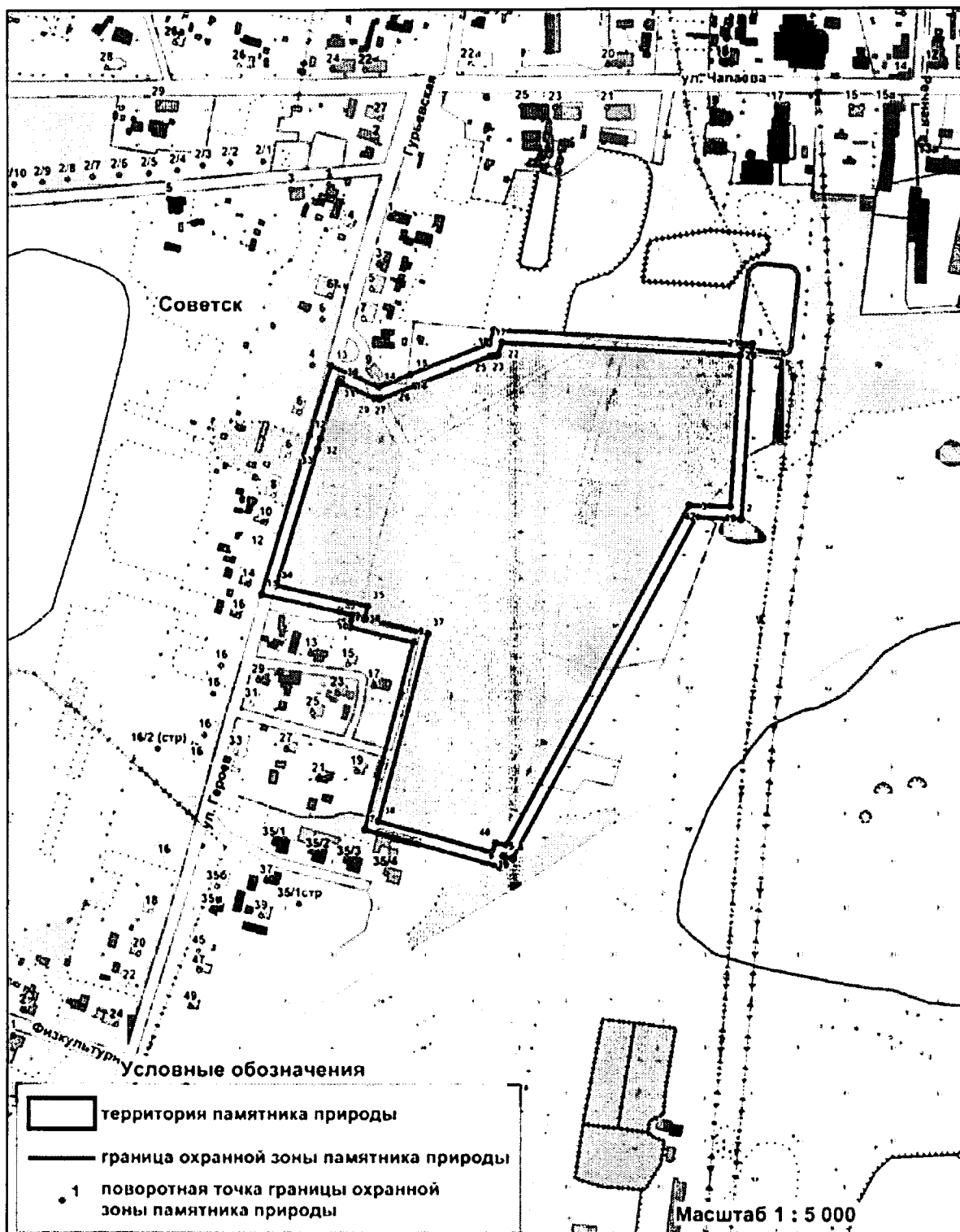


Координаты характерных точек границ охранной зоны памятника природы  
регионального значения «Парк в г. Советске (парк культуры и отдыха)»  
(в системе координат МСК-39)

Точка	X	Y	Точка	X	Y
1	2	3	4	5	6
1	394692,23	1277738,49	59	394484,49	1277444,87
2	394663,86	1277695,35	60	394557,34	1277453,68
3	394653,05	1277658,18	61	394570,26	1277474,74
4	394621,23	1277660,22	62	394565,34	1277525,11
5	394592,08	1277632,85	63	394543,80	1277542,58
6	394576,77	1277634,51	64	394482,41	1277535,48
7	394547,15	1277661,71	65	394481,66	1277544,25
8	394462,48	1277597,72	66	394473,35	1277593,40
9	394471,73	1277542,99	67	394546,52	1277648,71
10	394473,33	1277524,36	68	394572,43	1277624,92
11	394540,77	1277532,16	69	394595,57	1277622,41
12	394555,79	1277519,98	70	394624,91	1277649,96
13	394559,98	1277477,11	71	394660,41	1277647,69
14	394551,34	1277463,03	72	394673,03	1277691,11
15	394474,08	1277453,69	73	394695,73	1277725,60
16	394475,05	1277432,38	74	394718,59	1277714,29
17	394447,77	1277255,95	75	394717,55	1277615,78
18	394511,40	1277257,61	76	394778,39	1277624,67
19	394545,95	1277130,56	77	394779,76	1277618,94
20	394752,59	1277222,41	78	394805,44	1277623,81
21	394726,50	1277303,55	79	394813,18	1277634,68
22	394724,86	1277314,37	80	394823,10	1277636,73
23	394728,65	1277312,80	81	394836,10	1277633,58
24	394731,34	1277313,08	82	394838,03	1277621,94
25	394818,07	1277326,77	83	394857,26	1277623,20
26	394818,54	1277388,35	84	394857,18	1277630,21
27	394822,75	1277395,67	85	394916,63	1277626,14
28	394848,93	1277400,65	86	394987,59	1277584,35
29	394850,62	1277411,88	87	394974,62	1277559,36
30	394863,48	1277408,57	88	394966,16	1277543,62
31	394866,59	1277420,81	89	394956,17	1277521,11
32	394869,93	1277419,76	90	394922,67	1277414,97

1	2	3	4	5	6
33	394929,28	1277402,66	91	394873,70	1277429,08
34	394965,54	1277517,57	92	394872,69	1277429,37
35	394975,15	1277539,22	93	394873,61	1277436,86
36	394983,43	1277554,63	94	394867,26	1277437,64
37	394983,50	1277554,75	95	394866,72	1277434,03
38	395000,85	1277588,16	96	394859,82	1277434,33
39	394919,67	1277635,95	97	394856,29	1277420,75
40	394857,22	1277640,23	98	394842,34	1277424,34
41	394847,08	1277640,93	99	394841,42	1277417,97
42	394844,89	1277641,75	100	394839,04	1277402,14
43	394838,45	1277643,30	101	394820,08	1277398,49
44	394823,62	1277646,96	102	394808,61	1277397,66
45	394807,30	1277643,68	103	394808,13	1277335,33
46	394799,63	1277632,89	104	394728,65	1277322,80
47	394787,26	1277630,54	105	394719,47	1277341,93
48	394785,98	1277635,89	106	394719,04	1277361,72
49	394727,67	1277627,37	107	394708,09	1277361,43
50	394728,66	1277720,46	108	394703,95	1277361,33
51	394711,49	1277335,91	109	394703,88	1277379,21
52	394716,73	1277301,26	110	394689,84	1277379,17
53	394740,31	1277227,91	111	394689,88	1277380,97
54	394552,54	1277144,44	112	394679,88	1277380,85
55	394519,25	1277266,81	113	394680,01	1277359,05
56	394510,34	1277267,58	114	394677,61	1277358,06
57	394459,49	1277266,26	115	394677,71	1277341,45
58	394485,08	1277431,84	-	-	-

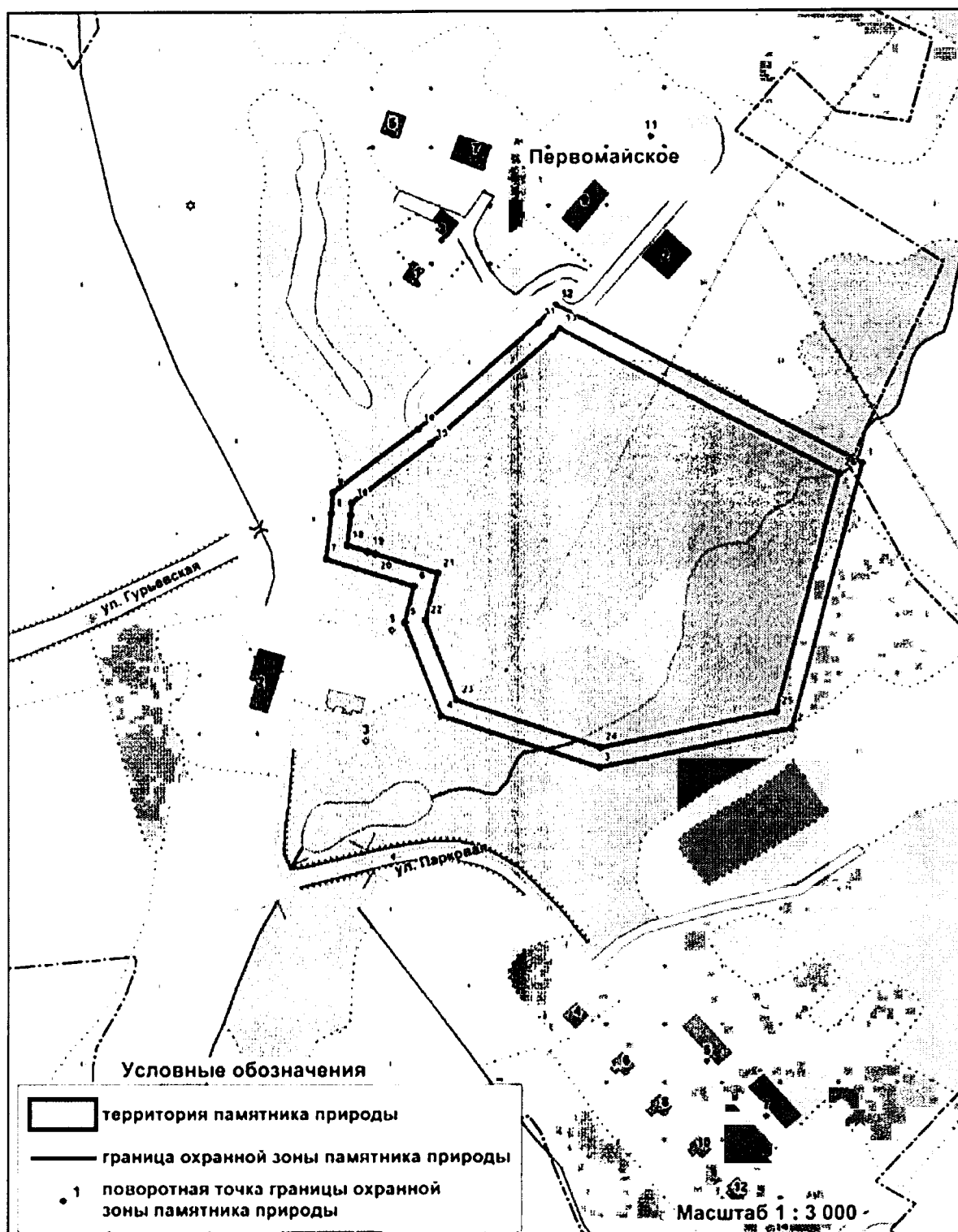
**Г Р А Н И Ц Ы**  
охранной зоны памятника природы регионального значения  
«Парк г. Советска у мемориала – Памяти русских воинов»



Координаты характерных точек границ охранной зоны  
 памятника природы регионального значения  
 «Парк г. Советска у мемориала – Памяти русских воинов»  
 (в системе координат МСК-39)

Точка	X	Y	Точка	X	Y
1	396261,70	1275239,38	22	396264,00	1275023,95
2	396112,90	1275229,70	23	396252,88	1275020,18
3	396114,57	1275190,65	24	396253,12	1275017,20
4	395824,59	1275032,80	25	396252,59	1275014,25
5	395826,09	1275024,60	26	396227,60	1274949,52
6	395817,68	1275021,62	27	396216,06	1274920,14
7	395848,84	1274906,37	28	396216,42	1274918,85
8	396008,33	1274948,03	29	396217,16	1274914,89
9	396021,56	1274893,82	30	396229,60	1274886,74
10	396031,82	1274896,47	31	396230,83	1274883,90
11	396049,40	1274817,45	32	396182,54	1274868,51
12	396185,58	1274858,98	33	396174,23	1274865,98
13	396244,40	1274877,73	34	396056,82	1274830,17
14	396226,33	1274918,89	35	396039,32	1274908,84
15	396236,91	1274945,86	36	396028,86	1274906,09
16	396236,93	1274945,92	37	396015,63	1274960,27
17	396262,90	1275012,97	38	395855,90	1274918,55
18	396274,43	1275016,94	39	395829,73	1275015,35
19	396123,31	1275220,36	40	395837,44	1275018,13
20	396252,27	1275228,75	41	395835,73	1275027,48
21	396253,13	1275213,27	42	396124,83	1275184,85

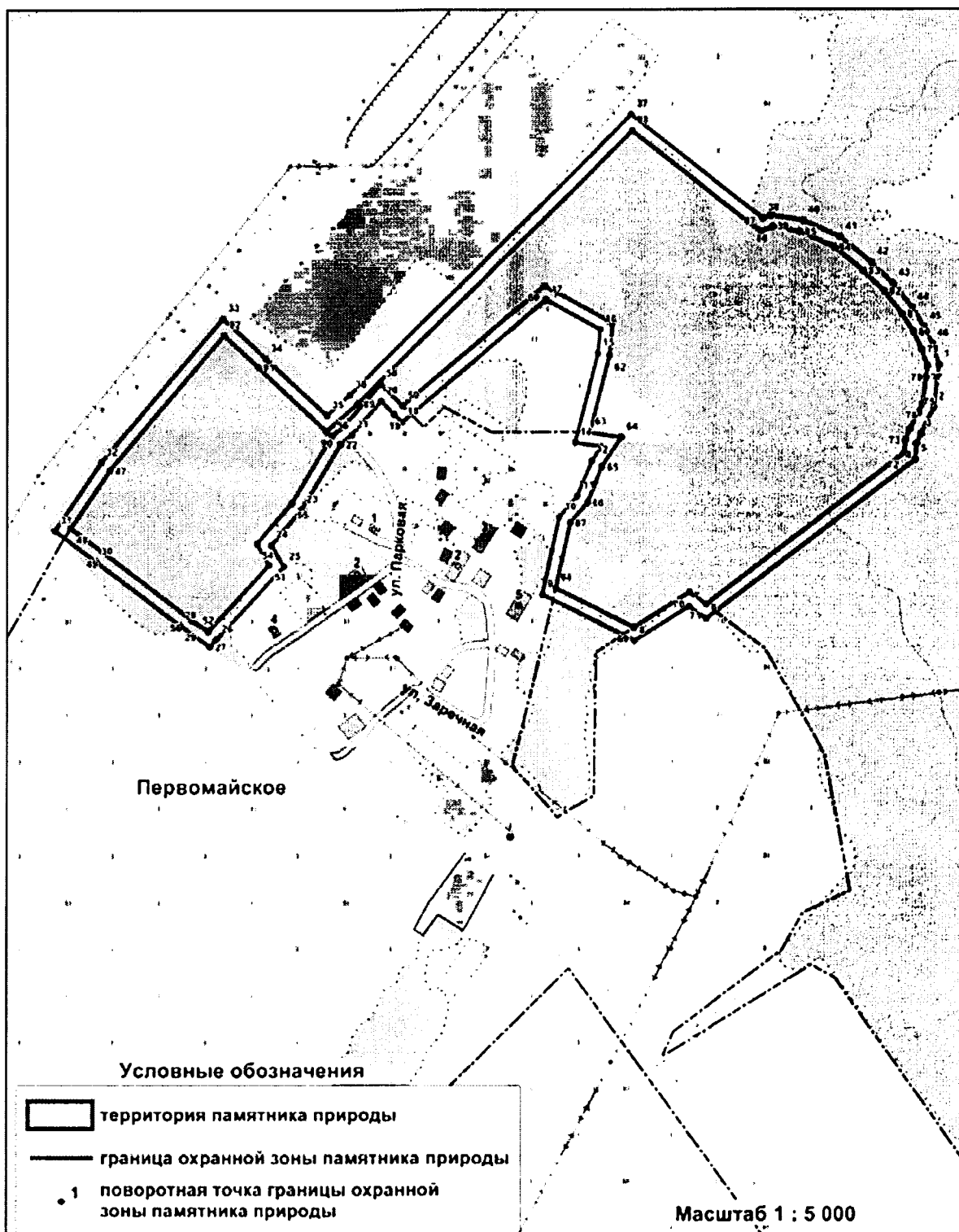
**Г Р А Н И Ц Ы**  
охранной зоны памятника природы регионального значения  
«Парк «Первомайский»



Координаты характерных точек границ охранной зоны памятника природы  
регионального значения «Парк «Первомайский»  
(в системе координат МСК-39)

Точка	X	Y
1	364289,93	1204161,79
2	364154,02	1204125,65
3	364134,21	1204026,13
4	364161,04	1203944,96
5	364209,00	1203926,39
6	364227,45	1203931,00
7	364241,80	1203885,60
8	364265,02	1203888,54
9	364275,71	1203889,14
10	364308,34	1203933,24
11	364362,51	1203994,94
12	364371,57	1204003,68
13	364359,27	1204005,71
14	364355,27	1204001,85
15	364300,55	1203939,52
16	364270,47	1203898,86
17	364264,11	1203898,50
18	364248,82	1203896,56
19	364245,49	1203907,09
20	364244,25	1203911,04
21	364234,11	1203943,12
22	364209,95	1203936,70
23	364169,06	1203952,58
24	364144,49	1204026,68
25	364162,60	1204117,59
26	364284,73	1204150,06

**Г Р А Н И Ц Ы**  
охранной зоны памятника природы регионального значения  
«Парк «Первомайское»»

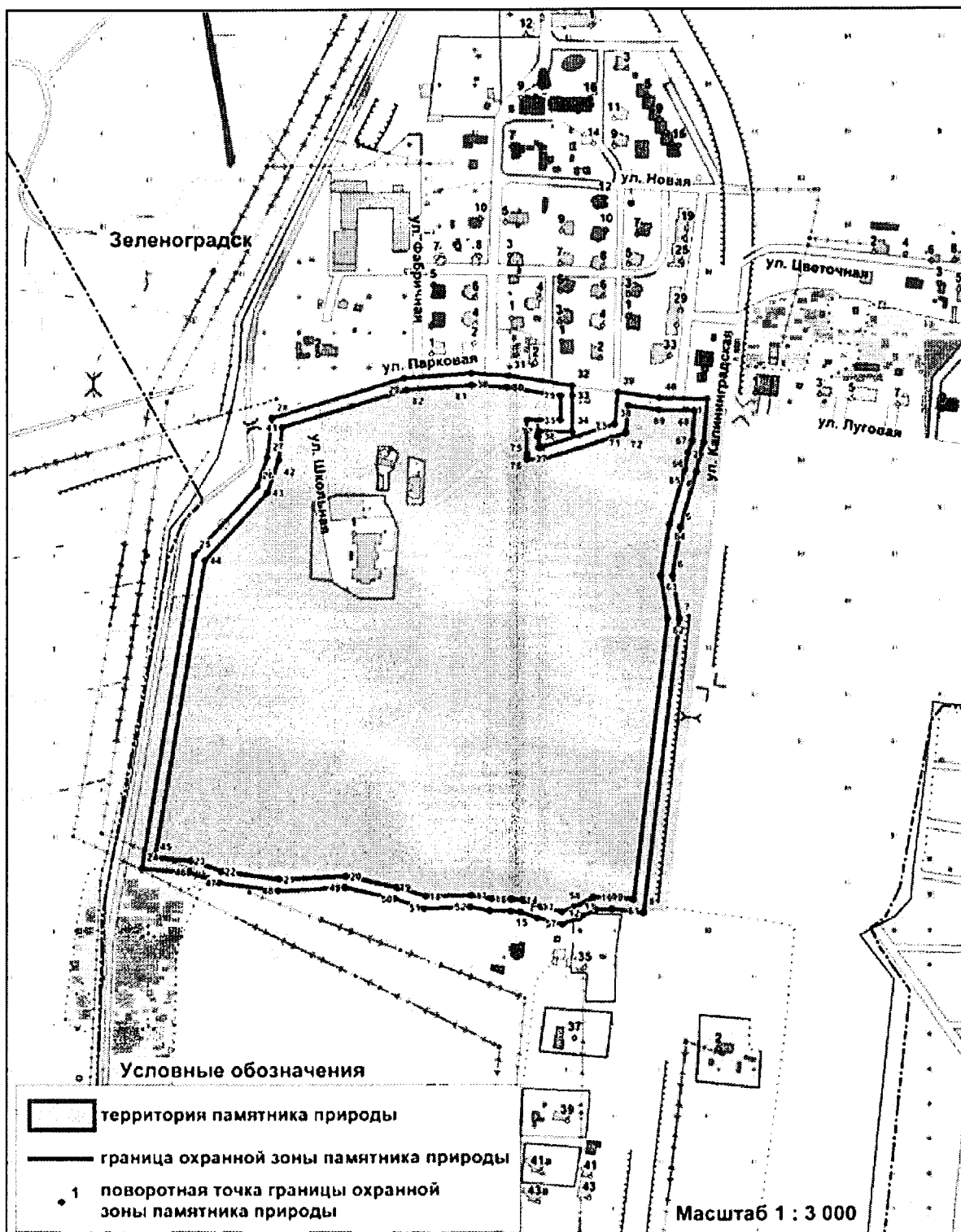


Координаты характерных точек границ охранной зоны памятника природы  
регионального значения «Парк «Первомайское»  
(в системе координат МСК-39)

Точка	X	Y	Точка	X	Y
1	2	3	4	5	6
1	334239,46	1164547,54	47	334151,13	1163835,45
2	334203,42	1164542,86	48	334101,88	1163802,33
3	334180,69	1164531,66	49	334081,27	1163829,62
4	334172,95	1164528,19	50	334026,60	1163901,98
5	334159,44	1164526,95	51	334023,06	1163906,67
6	334023,87	1164348,10	52	334013,67	1163920,61
7	334034,22	1164333,23	53	334070,41	1163973,74
8	334005,06	1164286,31	54	334088,47	1163963,05
9	334044,78	1164206,96	55	334123,42	1163993,07
10	334110,81	1164221,59	56	334179,88	1164027,32
11	334128,91	1164236,79	57	334188,02	1164037,46
12	334158,58	1164249,26	58	334224,17	1164069,23
13	334170,66	1164257,51	59	334205,28	1164088,05
14	334174,06	1164234,93	60	334307,69	1164208,71
15	334249,60	1164254,54	61	334275,40	1164267,16
16	334269,83	1164256,55	62	334247,84	1164264,41
17	334295,60	1164209,92	63	334182,30	1164247,40
18	334191,67	1164087,49	64	334178,16	1164274,74
19	334198,22	1164080,97	65	334153,66	1164258,01
20	334209,54	1164069,69	66	334123,64	1164245,43
21	334180,77	1164044,40	67	334106,25	1164230,82
22	334173,19	1164034,96	68	334050,23	1164218,40
23	334117,53	1164001,20	69	334016,50	1164285,78
24	334087,39	1163975,31	70	334046,19	1164333,54
25	334069,05	1163986,16	71	334036,23	1164347,86
26	334006,83	1163927,91	72	334164,73	1164517,39
27	334000,62	1163922,08	73	334175,53	1164518,38
28	334018,62	1163895,96	74	334184,94	1164522,62
29	334018,62	1163895,95	75	334198,58	1164529,32
30	334073,29	1163823,59	76	334206,33	1164533,13
31	334099,63	1163788,75	77	334228,78	1164535,92
32	334157,66	1163827,88	78	334238,53	1164537,31

1	2	3	4	5	6
33	334279,86	1163933,36	79	334253,03	1164532,43
34	334245,70	1163970,52	80	334267,50	1164525,52
35	334197,37	1164023,08	81	334283,06	1164515,67
36	334214,82	1164042,85	82	334302,44	1164500,45
37	334453,02	1164283,39	83	334319,77	1164482,69
38	334364,59	1164396,55	84	334340,01	1164457,72
39	334367,63	1164404,09	85	334353,40	1164428,02
40	334362,96	1164431,05	86	334357,28	1164405,20
41	334348,59	1164463,01	87	334353,17	1164394,92
42	334326,93	1164489,67	88	334439,71	1164284,18
43	334309,15	1164507,91	89	334207,51	1164049,68
44	334288,41	1164524,12	90	334183,91	1164022,94
45	334271,81	1164534,54	91	334238,34	1163963,75
46	334257,34	1164541,45	92	334265,53	1163934,18

**Г Р А Н И Ц Ы**  
**охранной зоны памятника природы регионального значения**  
**«Парк «Сосновка»»**

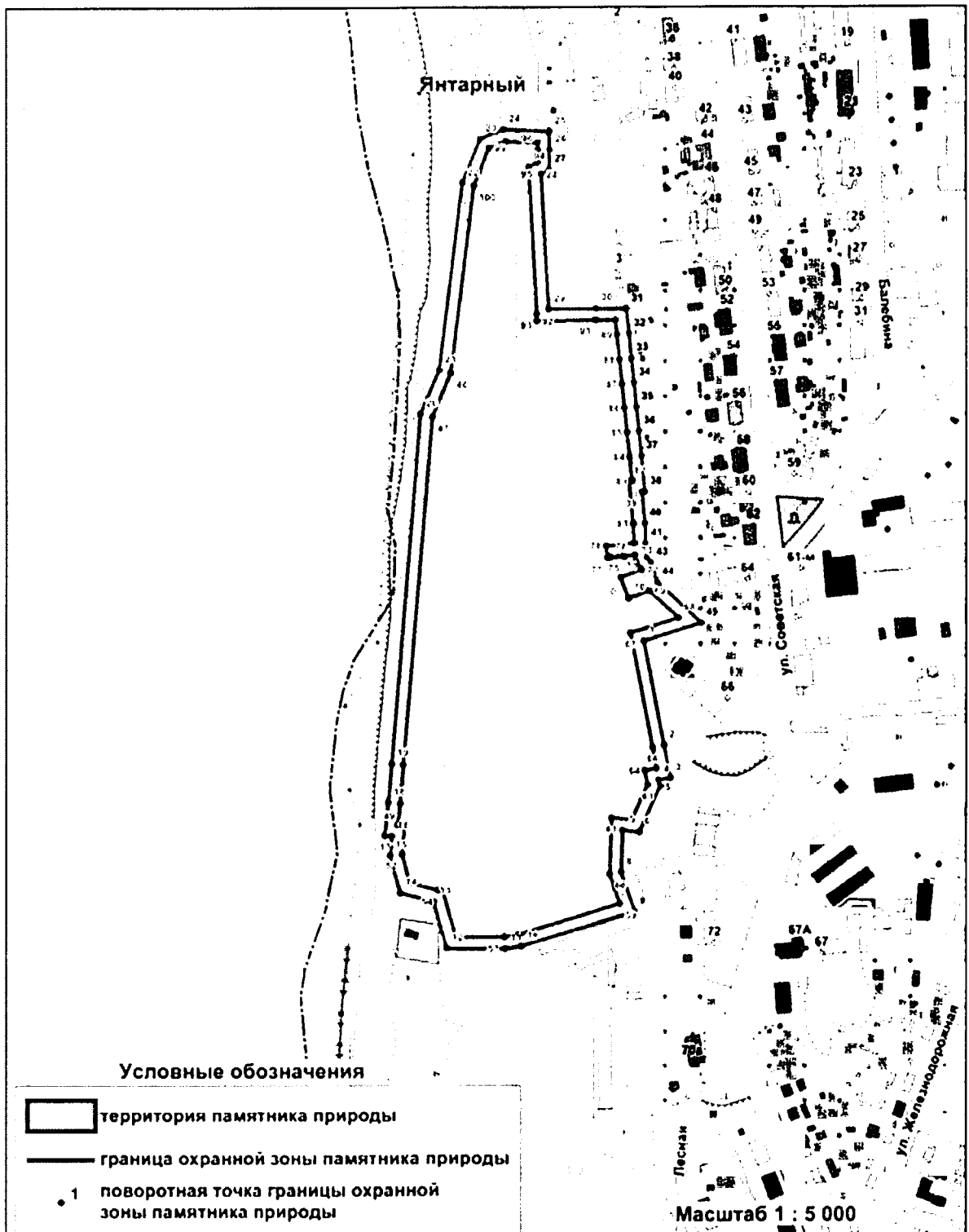


Координаты характерных точек границ охранной зоны памятника природы  
регионального значения «Парк «Сосновка»  
(в системе координат МСК-39)

Точка	X	Y	Точка	X	Y
1	2	3	4	5	6
1	379634,39	1189919,25	42	379583,50	1189552,09
2	379597,12	1189916,05	43	379555,69	1189542,27
3	379586,56	1189912,59	44	379498,21	1189488,07
4	379572,18	1189909,63	45	379244,38	1189445,50
5	379525,14	1189896,11	46	379241,92	1189476,62
6	379484,24	1189889,27	47	379232,93	1189502,86
7	379447,74	1189895,25	48	379226,41	1189552,50
8	379197,22	1189864,92	49	379228,97	1189610,12
9	379200,55	1189837,81	50	379219,23	1189654,37
10	379200,20	1189823,40	51	379211,37	1189678,31
11	379192,99	1189808,75	52	379212,40	1189716,94
12	379187,65	1189794,99	53	379209,40	1189734,58
13	379193,07	1189773,22	54	379209,00	1189751,33
14	379198,30	1189759,03	55	379208,15	1189761,23
15	379199,02	1189750,78	56	379202,45	1189776,68
16	379199,54	1189732,90	57	379198,11	1189794,31
17	379202,38	1189716,23	58	379202,31	1189805,13
18	379201,35	1189677,00	59	379210,14	1189820,94
19	379209,57	1189651,73	60	379210,57	1189838,30
20	379218,92	1189609,25	61	379208,35	1189856,20
21	379216,39	1189552,06	62	379447,55	1189885,15
22	379223,12	1189500,68	63	379484,26	1189879,13
23	379232,05	1189474,57	64	379527,35	1189886,34
24	379235,27	1189433,83	65	379574,94	1189900,02
25	379502,86	1189478,72	66	379589,13	1189902,91
26	379561,01	1189533,54	67	379599,04	1189906,17
27	379585,76	1189542,28	68	379624,72	1189908,38
28	379619,19	1189546,06	69	379625,70	1189877,62
29	379653,30	1189660,34	70	379629,33	1189851,31
30	379657,43	1189717,09	71	379606,44	1189849,05
31	379655,30	1189748,79	72	379605,66	1189848,98
32	379646,58	1189803,07	73	379602,11	1189837,00

1	2	3	4	5	6
33	379638,01	1189803,03	74	379583,89	1189777,91
34	379607,12	1189802,85	75	379583,87	1189764,32
35	379607,26	1189774,41	76	379587,99	1189764,32
36	379593,88	1189774,35	77	379617,31	1189764,45
37	379593,89	1189776,40	78	379617,17	1189792,91
38	379613,33	1189839,68	79	379638,07	1189793,03
39	379640,66	1189842,37	80	379645,43	1189747,20
40	379635,68	1189878,46	81	379647,41	1189717,11
41	379611,49	1189555,26	82	379643,40	1189662,11

**Г Р А Н И Ц Ы**  
охранной зоны памятника природы регионального значения  
«Парк «Янтарный» (на берегу Балтийского моря)

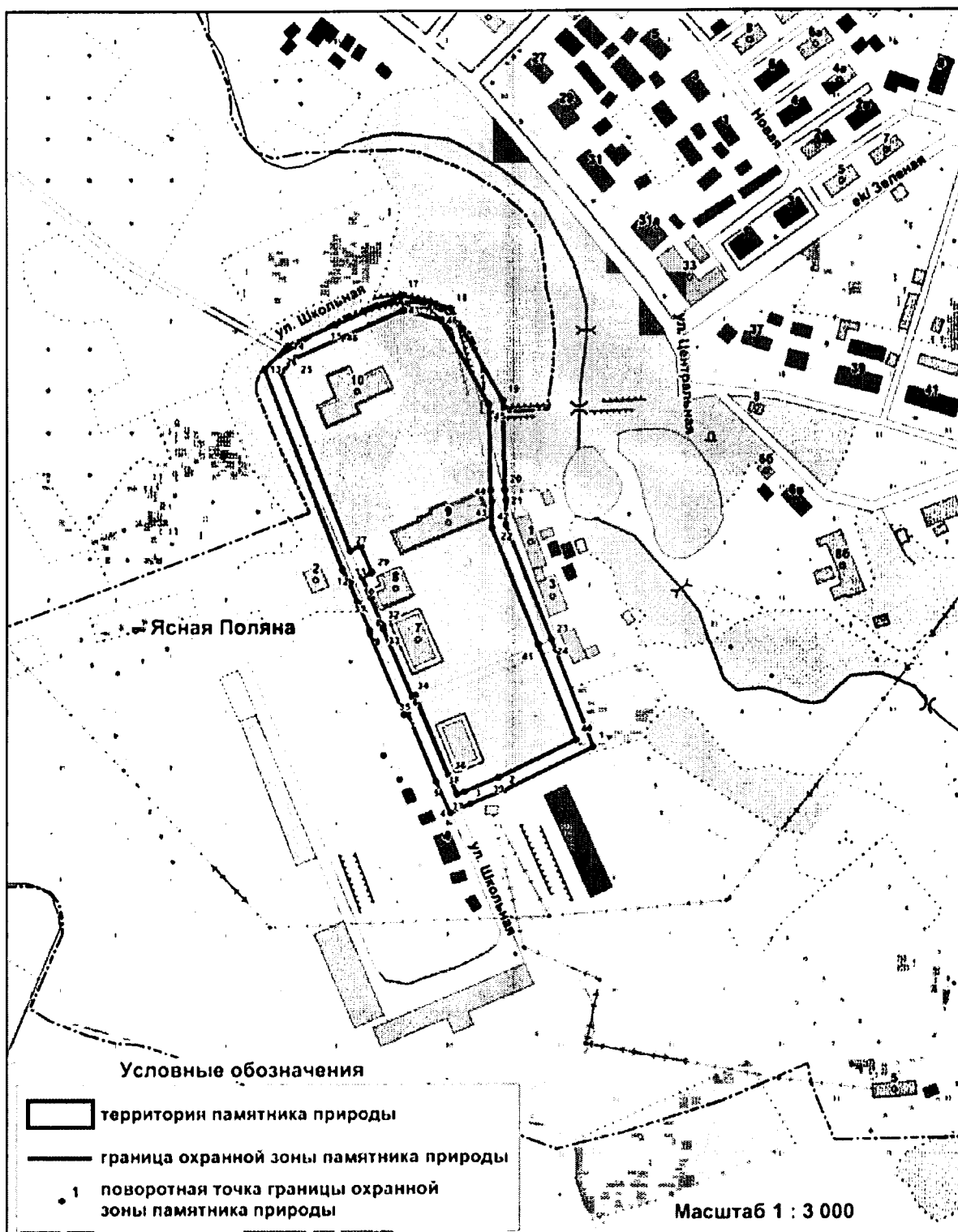


Координаты характерных точек границ охранной зоны памятника  
природы регионального значения «Парк «Янтарный»  
(на берегу Балтийского моря)  
(в системе координат МСК-39)

Точка	X	Y	Точка	X	Y
1	2	3	4	5	6
1	372704,86	1152981,58	51	372548,54	1152777,43
2	372616,14	1152998,78	52	372523,59	1152775,13
3	372588,17	1153004,20	53	372499,03	1152781,62
4	372586,37	1152994,25	54	372492,66	1152805,68
5	372580,83	1152995,33	55	372493,00	1152809,73
6	372542,32	1152977,59	56	372453,65	1152820,55
7	372543,54	1152963,45	57	372453,25	1152862,24
8	372508,04	1152962,16	58	372455,05	1152874,29
9	372474,30	1152973,89	59	372480,89	1152961,01
10	372445,31	1152876,65	60	372506,53	1152952,10
11	372443,25	1152863,00	61	372554,41	1152953,84
12	372443,73	1152812,91	62	372552,88	1152971,45
13	372483,28	1152802,03	63	372582,08	1152984,89
14	372490,85	1152773,44	64	372594,40	1152982,51
15	372522,75	1152765,00	65	372596,20	1152992,45
16	372539,46	1152766,55	66	372614,24	1152988,96
17	372540,00	1152760,53	67	372711,78	1152970,05
18	372567,70	1152763,47	68	372724,50	1153011,40
19	372600,91	1152766,23	69	372747,67	1152986,16
20	372897,45	1152790,70	70	372741,08	1152968,33
21	372934,91	1152806,75	71	372758,91	1152961,75
22	373094,08	1152826,04	72	372765,49	1152979,57
23	373131,39	1152841,48	73	372772,24	1152974,62
24	373139,51	1152861,50	74	372777,96	1152973,86
25	373137,69	1152900,52	75	372776,78	1152964,80
26	373122,27	1152900,73	76	372775,72	1152952,51
27	373105,30	1152900,31	77	372775,54	1152949,96
28	373101,70	1152893,26	78	372785,59	1152949,12
29	372986,47	1152899,57	79	372786,83	1152963,96
30	372987,17	1152940,48	80	372787,52	1152972,88
31	372986,70	1152966,63	81	372804,13	1152972,32

1	2	3	4	5	6
32	372965,41	1152968,74	82	372840,07	1152968,65
33	372944,37	1152970,90	83	372840,37	1152971,54
34	372923,77	1152973,02	84	372861,11	1152969,40
35	372903,23	1152975,13	85	372881,67	1152967,29
36	372882,69	1152977,24	86	372902,21	1152965,18
37	372862,13	1152979,35	87	372922,75	1152963,07
38	372831,40	1152982,52	88	372943,35	1152960,95
39	372831,11	1152979,62	89	372964,41	1152958,79
40	372804,47	1152982,31	90	372976,85	1152957,56
41	372787,52	1152982,88	91	372977,17	1152940,48
42	372776,09	1152984,20	92	372976,29	1152889,41
43	372771,40	1152987,63	93	372982,43	1152889,78
44	372755,04	1152992,92	94	373107,63	1152882,92
45	372720,08	1153031,01	95	373111,50	1152890,46
46	372932,29	1152816,51	96	373122,27	1152890,73
47	372895,02	1152800,54	97	373128,13	1152890,65
48	372600,08	1152776,20	98	373129,43	1152863,23
49	372566,76	1152773,43	99	373123,69	1152849,12
50	372549,06	1152771,55	100	373091,56	1152835,80

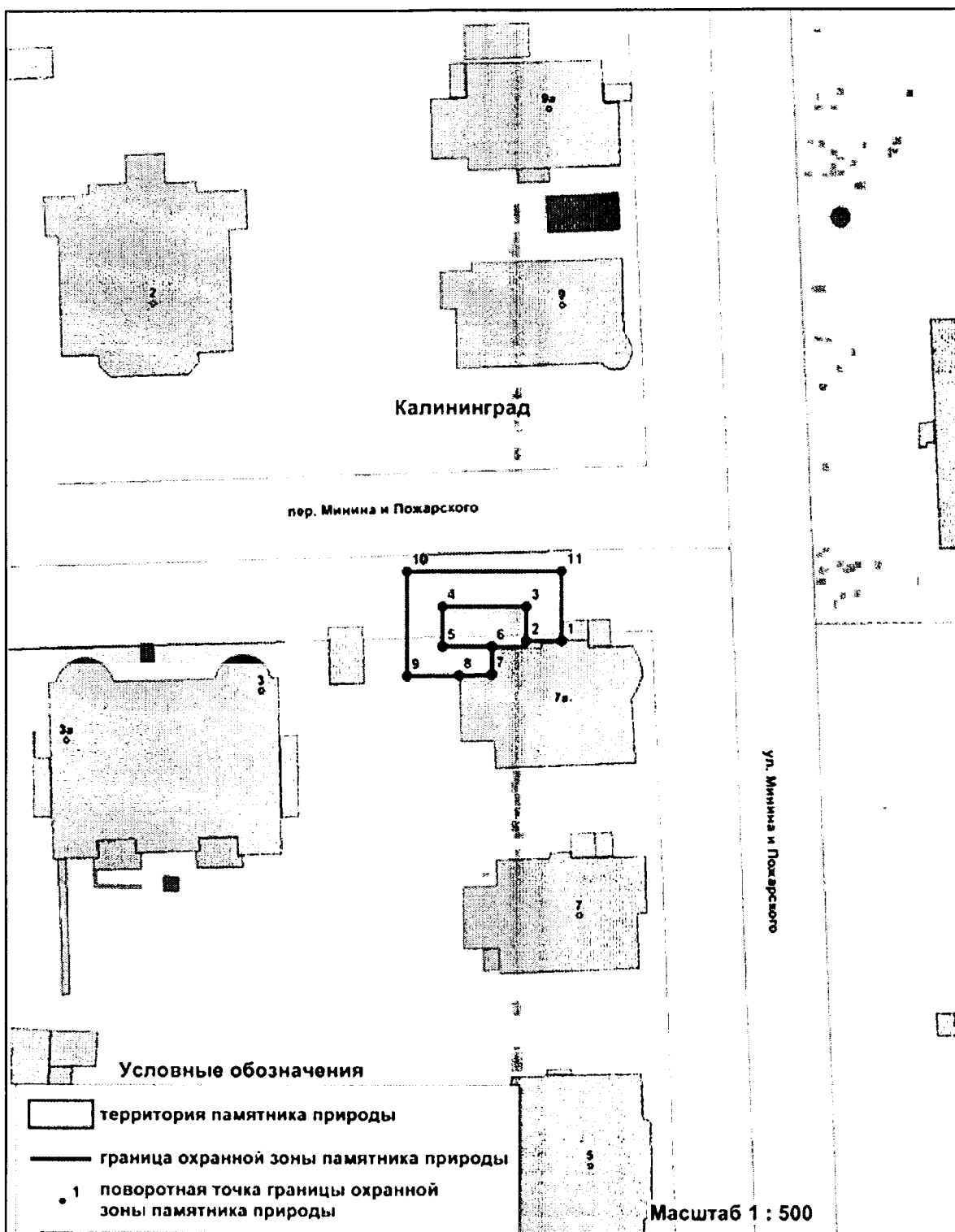
**ГРАНИЦЫ**  
охранной зоны памятника природы регионального значения  
«Парк «Ясная Поляна»



Координаты характерных точек границ охранной зоны памятника природы  
регионального значения «Парк «Ясная Поляна»  
(в системе координат МСК-39)

Точка	X	Y	Точка	X	Y
1	338396,34	1314463,72	25	338675,72	1314249,56
2	338365,36	1314399,30	26	338665,03	1314238,76
3	338355,59	1314375,03	27	338537,45	1314288,83
4	338349,18	1314361,00	28	338540,90	1314296,30
5	338371,78	1314350,69	29	338521,66	1314304,82
6	338420,70	1314330,22	30	338518,34	1314297,32
7	338419,79	1314327,91	31	338504,03	1314303,60
8	338477,96	1314303,39	32	338483,61	1314312,27
9	338480,41	1314302,76	33	338481,15	1314312,89
10	338500,07	1314294,42	34	338432,66	1314333,34
11	338514,32	1314288,16	35	338433,58	1314335,66
12	338523,95	1314283,38	36	338375,64	1314359,91
13	338667,51	1314227,05	37	338362,44	1314365,95
14	338684,14	1314243,85	38	338364,78	1314371,08
15	338699,40	1314278,59	39	338374,64	1314395,56
16	338699,42	1314278,62	40	338401,32	1314451,01
17	338720,31	1314326,61	41	338469,64	1314424,03
18	338710,85	1314361,08	42	338553,86	1314390,74
19	338644,75	1314398,51	43	338572,85	1314390,56
20	338580,91	1314399,76	44	338580,28	1314389,77
21	338573,48	1314400,55	45	338642,01	1314388,56
22	338555,81	1314400,72	46	338702,32	1314354,43
23	338473,32	1314433,33	47	338709,75	1314327,36
24	338473,31	1314433,33	48	338690,25	1314282,61

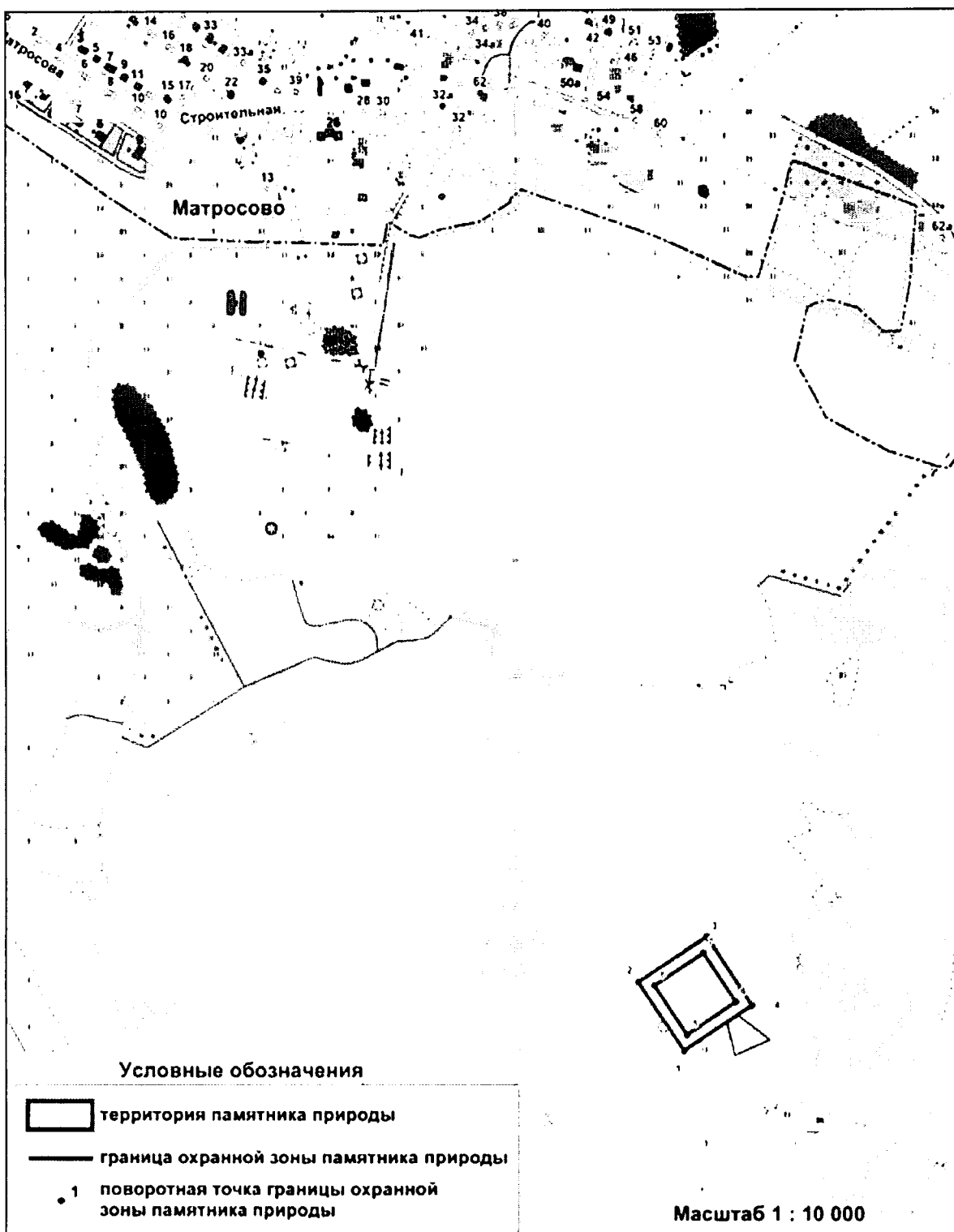
**Г Р А Н И Ц Ы**  
охранной зоны памятника природы регионального значения  
«Площ обыкновенный»



Координаты характерных точек границ охранной зоны памятника природы  
регионального значения «Плющ обыкновенный»  
(в системе координат МСК-39)

Точка	X	Y
1	355514,50	1187086,45
2	355514,47	1187083,45
3	355517,40	1187083,45
4	355517,40	1187076,26
5	355514,01	1187076,26
6	355514,01	1187080,51
7	355511,60	1187080,46
8	355511,51	1187077,67
9	355511,49	1187073,27
10	355520,41	1187073,26
11	355520,41	1187086,45

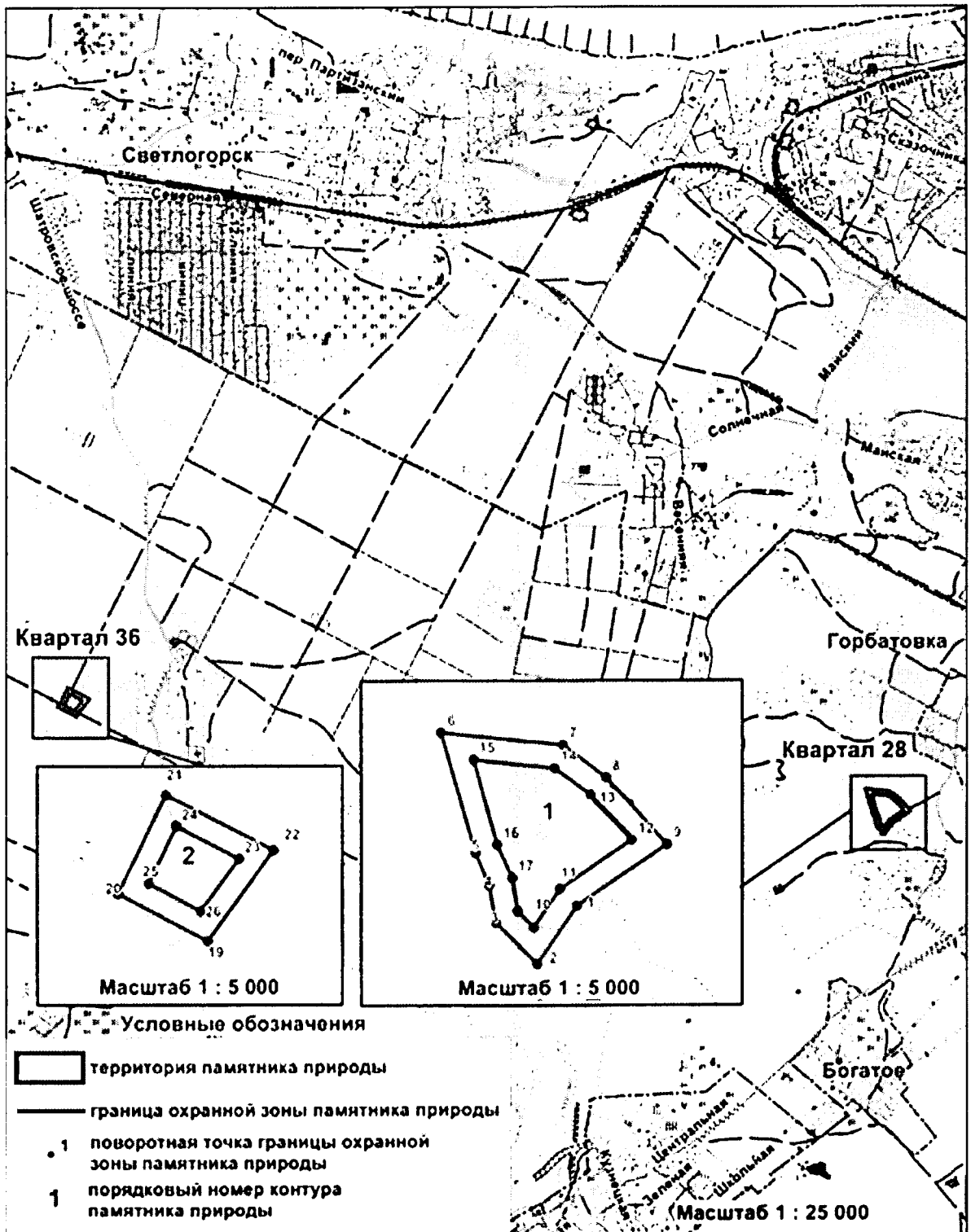
**ГРАНИЦЫ**  
охранной зоны памятника природы регионального значения  
«Псевдотсуга, дугласова пихта»



Координаты характерных точек границ охранной зоны памятника природы  
регионального значения «Псевдотсуга, дугласова пихта»  
(в системе координат МСК-39)

Точка	X	Y
1	369300,38	1195205,20
2	369418,06	1195127,01
3	369496,37	1195244,87
4	369378,70	1195323,06
5	369328,11	1195210,79
6	369384,28	1195295,33
7	369468,64	1195239,28
8	369412,47	1195154,74


**Г Р А Н И Ц Ы**  
охранной зоны памятника природы регионального значения  
«Псевдотсуга тисолистная»



Координаты характерных точек границ охранный зоны памятника природы  
регионального значения «Псевдотсуга тисолистная»  
(в системе координат МСК-39)

Точка	X	Y	Точка	X	Y
Квартал 28					
1	377621,05	1166294,86	10	377602,80	1166258,27
2	377571,32	1166261,04	11	377635,50	1166280,50
3	377607,48	1166225,79	12	377676,83	1166342,12
4	377638,95	1166220,48	13	377715,52	1166306,76
5	377665,81	1166208,38	14	377738,53	1166275,75
6	377768,39	1166179,51	15	377745,54	1166206,71
7	377757,88	1166283,24	16	377673,00	1166227,11
8	377730,11	1166320,46	17	377644,81	1166239,78
9	377673,18	1166372,56	18	377616,97	1166244,47
Квартал 36					
19	378086,23	1162795,11	23	378156,27	1162822,23
20	378126,47	1162717,88	24	378183,66	1162768,23
21	378210,66	1162759,22	25	378135,18	1162744,43
22	378163,38	1162852,43	26	378111,84	1162789,22

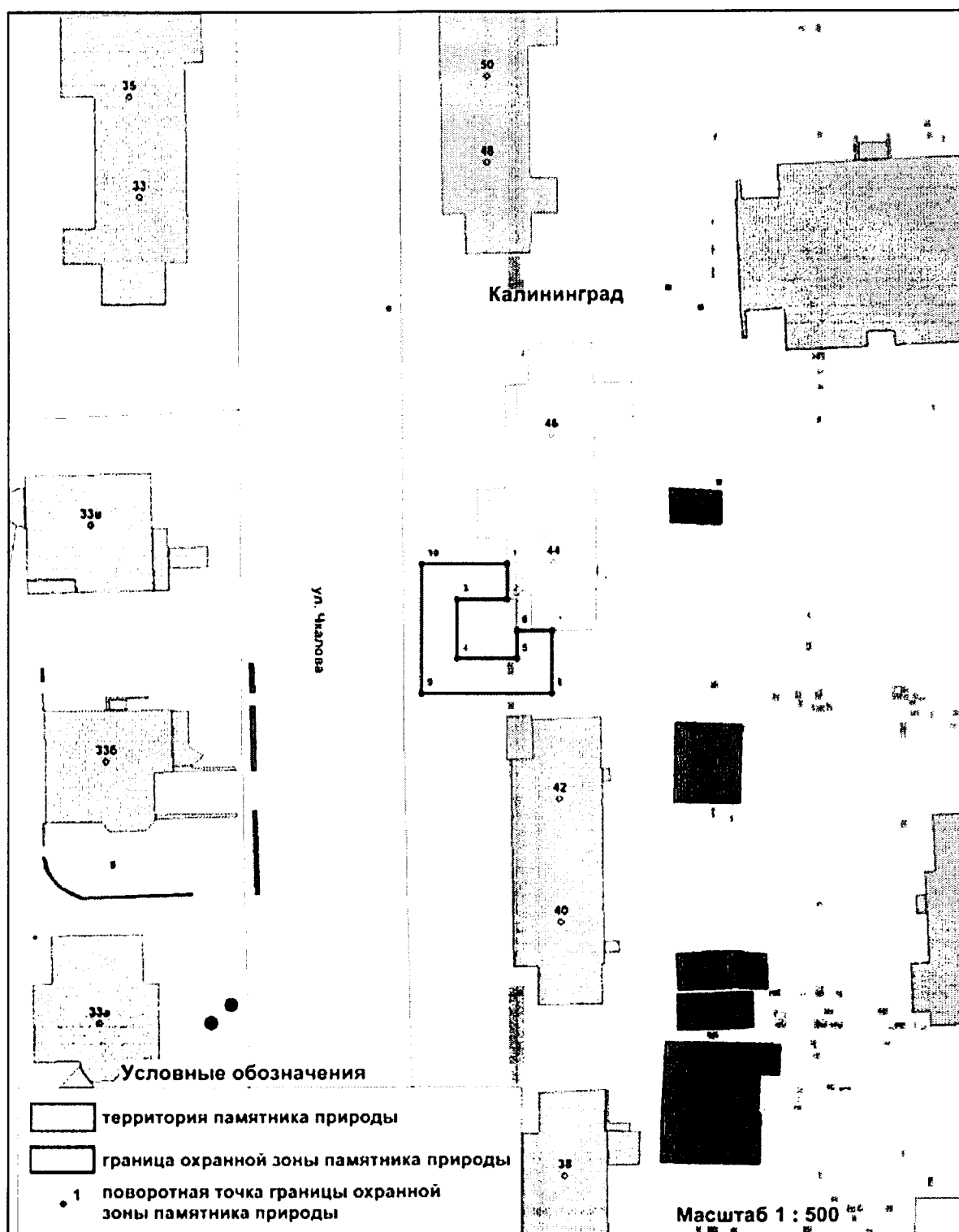
**Г Р А Н И Ц Ы**  
охранной зоны памятника природы регионального значения  
«Тис остроконечный»



Координаты характерных точек границ охранной зоны памятника природы  
регионального значения «Тис остроконечный»  
(в системе координат МСК-39)

Точка	X	Y
1	396099,43	1260585,32
2	396098,96	1260578,42
3	396096,98	1260578,57
4	396096,47	1260574,59
5	396107,42	1260573,25
6	396108,76	1260584,14
7	396099,82	1260577,20
8	396100,44	1260582,15
9	396105,42	1260581,53
10	396104,81	1260576,59

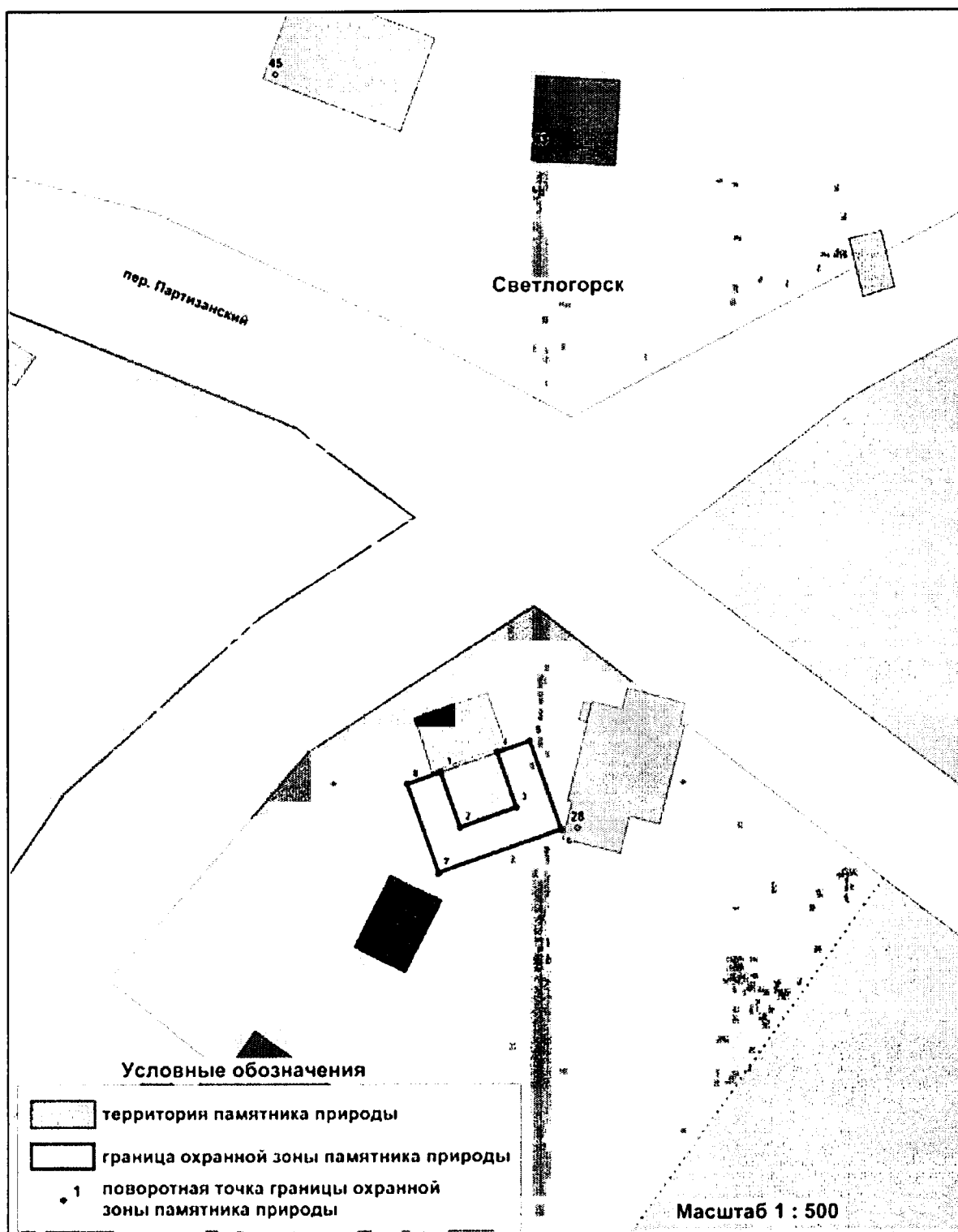
**Г Р А Н И Ц Ы**  
**охранной зоны памятника природы регионального значения**  
**«Тис ягодный»**



Координаты характерных точек границ охранной зоны памятника природы  
регионального значения «Тис ягодный»  
(в системе координат МСК-39)

Точка	X	Y
1	356388,03	1186320,74
2	356385,05	1186320,79
3	356385,03	1186316,51
4	356379,95	1186316,51
5	356379,95	1186321,61
6	356382,35	1186321,61
7	356382,31	1186324,61
8	356376,95	1186324,61
9	356376,95	1186313,51
10	356388,03	1186313,51

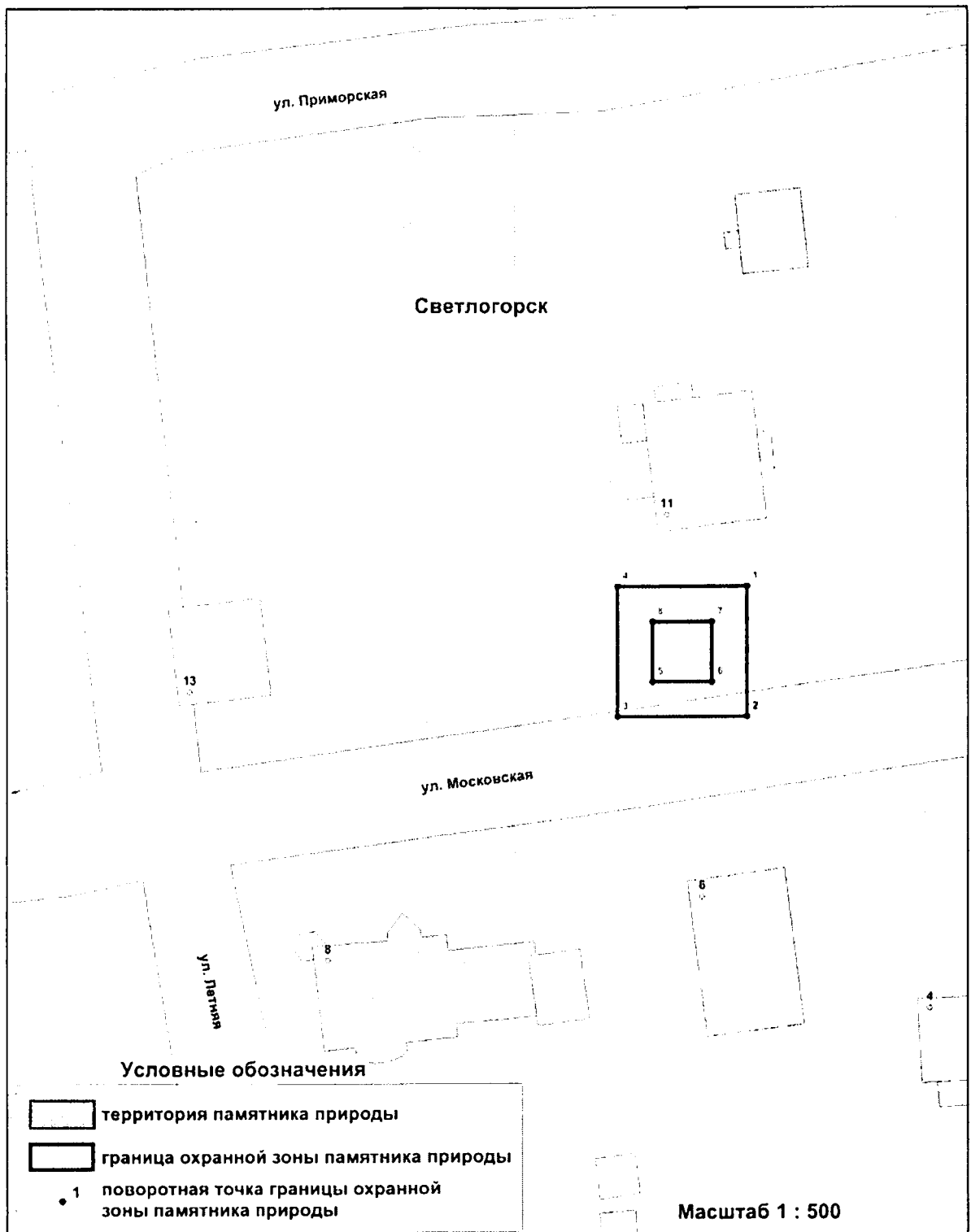
**Г Р А Н И Ц Ы**  
**охранной зоны памятника природы регионального значения**  
**«Тис ягодный»**



Координаты характерных точек границ охранной зоны памятника природы  
регионального значения «Тис ягодный»  
(в системе координат МСК-39)

Точка	X	Y
1	380773,27	1163959,20
2	380768,56	1163960,85
3	380770,24	1163965,65
4	380774,95	1163964,00
5	380775,94	1163966,83
6	380768,40	1163969,47
7	380764,74	1163959,01
8	380772,28	1163956,37

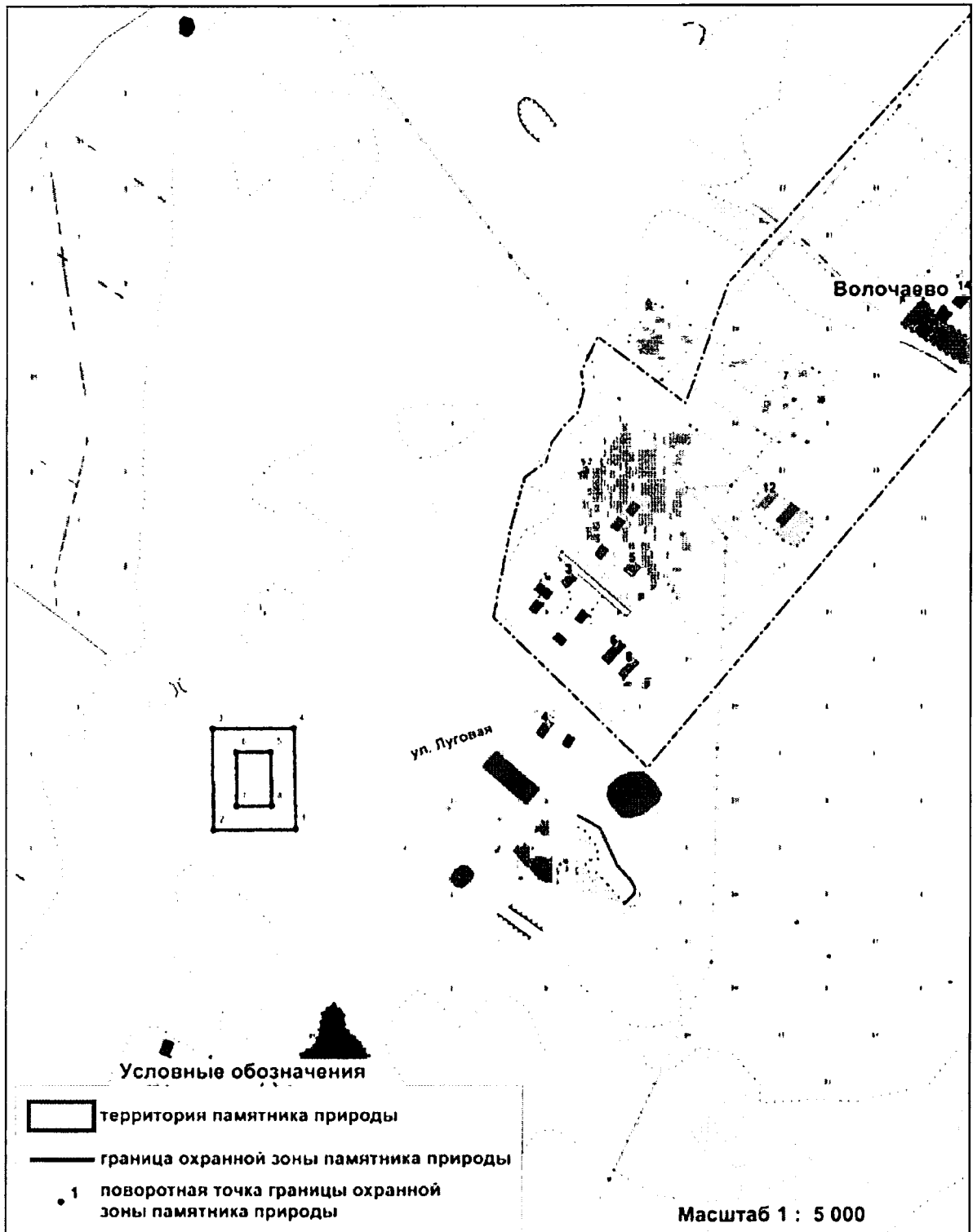
**Г Р А Н И Ц Ы**  
**охранной зоны памятника природы регионального значения**  
**«Тис ягодный»**



Координаты характерных точек границ охранной зоны памятника природы  
регионального значения «Тис ягодный»  
(в системе координат МСК-39)

Точка	X	Y
1	380830,72	1166215,93
2	380819,62	1166215,93
3	380819,62	1166204,77
4	380830,72	1166204,77
5	380822,62	1166207,77
6	380822,62	1166212,93
7	380827,72	1166212,93
8	380827,72	1166207,77

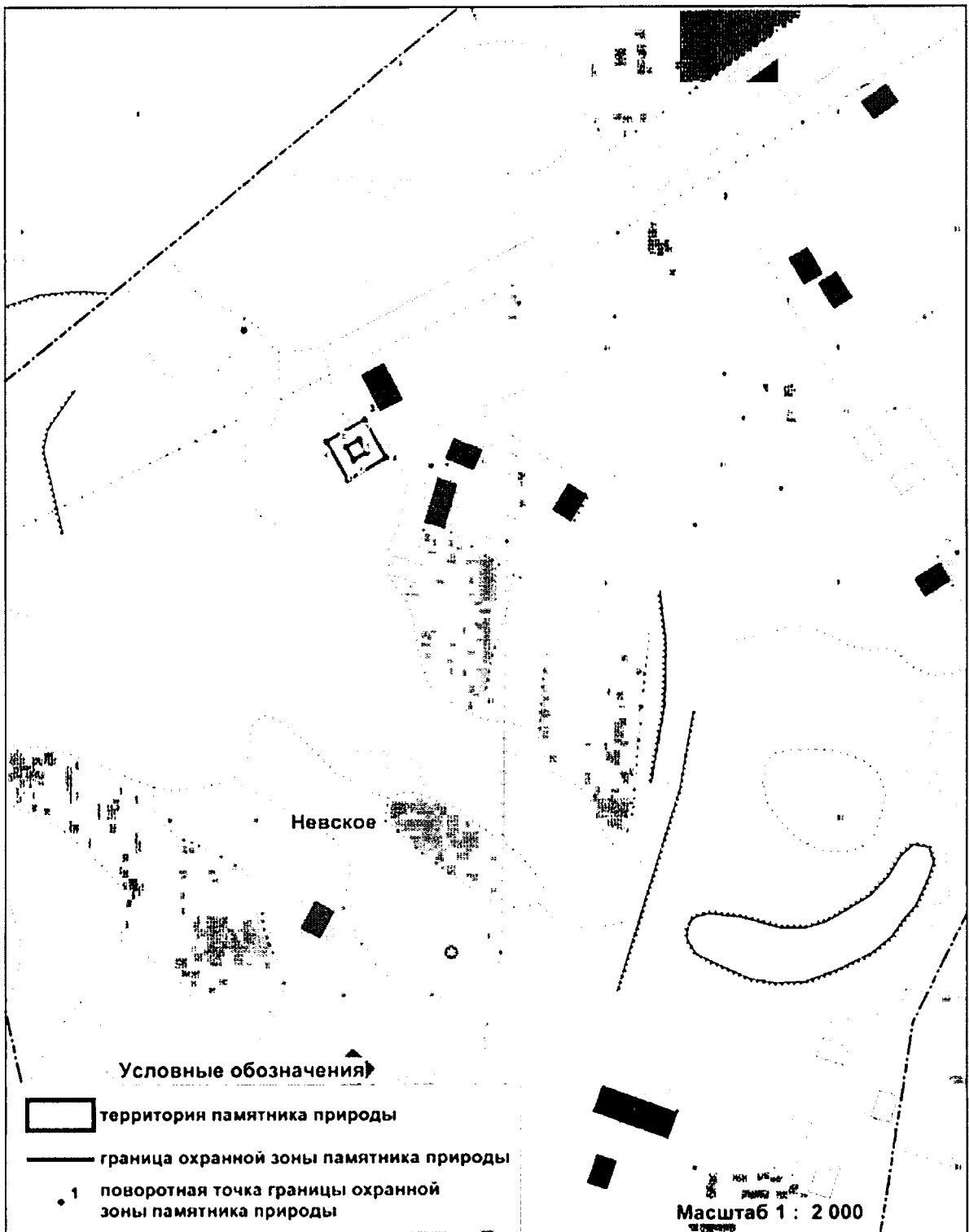
**Г Р А Н И Ц Ы**  
**охранной зоны памятника природы регионального значения**  
**«Тсуга канадская, тополь белый»**



Координаты характерных точек границ охранной зоны памятника природы  
регионального значения «Тсуга канадская, тополь белый»  
(в системе координат МСК-39)

Точка	X	Y
1	369998,61	1294865,59
2	369997,50	1294794,76
3	370084,06	1294793,90
4	370084,43	1294864,00
5	370064,32	1294844,37
6	370064,16	1294814,10
7	370017,81	1294814,56
8	370018,29	1294845,22

**Г Р А Н И Ц Ы**  
**охранной зоны памятника природы регионального значения**  
**«Тсуга канадская»**

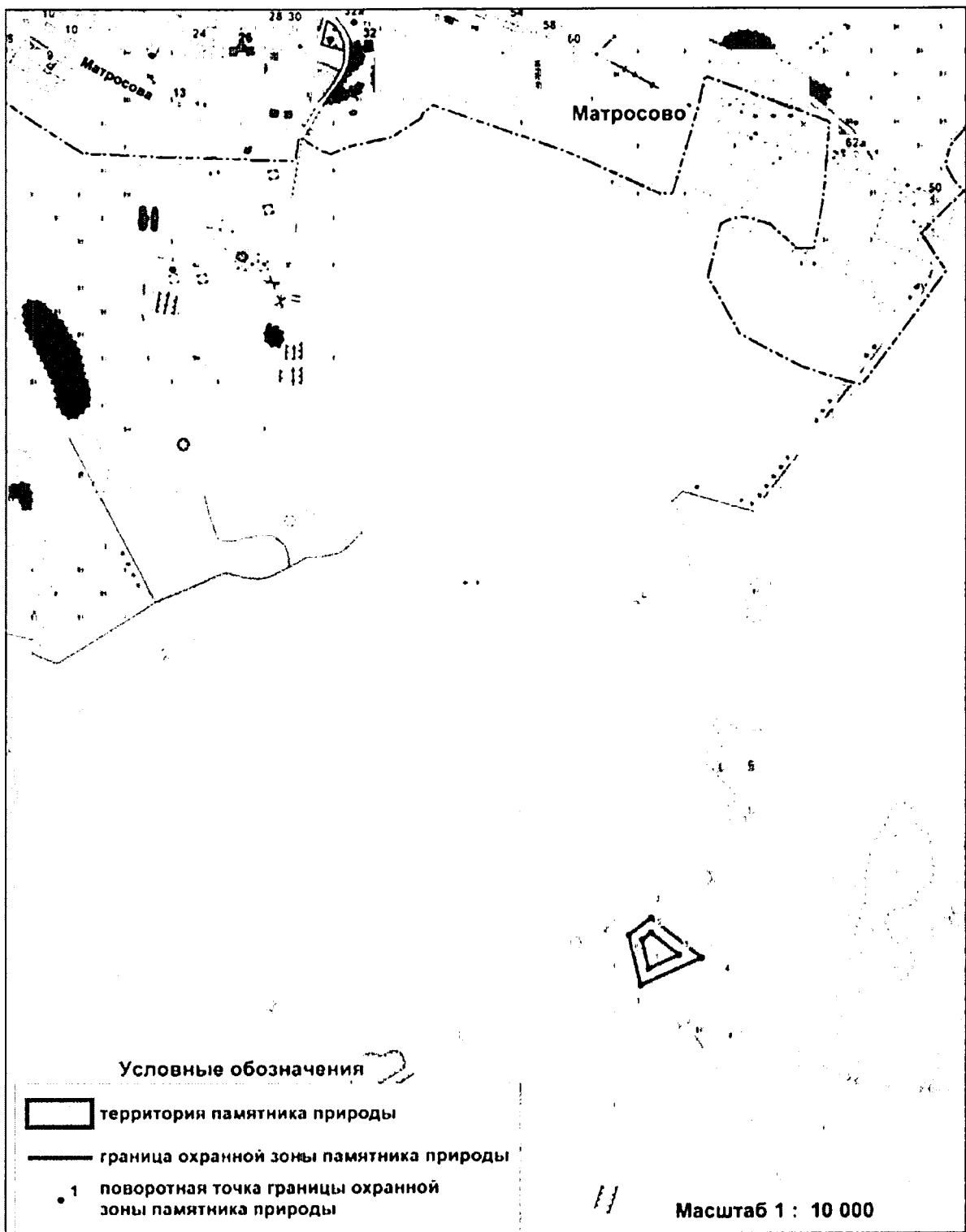


Координаты характерных точек границ охранной зоны памятника природы  
регионального значения «Тсуга канадская»  
(в системе координат МСК-39)

Точка	X	Y
1	334297,78	1195231,78
2	334310,81	1195224,22
3	334318,35	1195237,25
4	334305,32	1195244,81
5	334304,61	1195233,60
6	334307,14	1195237,97
7	334311,52	1195235,43
8	334308,99	1195231,06

ПРИЛОЖЕНИЕ № 44  
к Указу Губернатора  
Калининградской области  
от 28 октября 2019 г. № 82

**Г Р А Н И Ц Ы**  
охранной зоны памятника природы регионального значения  
«Туя гигантская»



Координаты характерных точек границ охранной зоны памятника природы  
регионального значения «Туя гигантская»  
(в системе координат МСК-39)

Точка	X	Y
1	369268,62	1195281,43
2	369353,82	1195261,46
3	369383,40	1195299,22
4	369315,24	1195386,31
5	369358,00	1195299,23
6	369345,95	1195283,85
7	369296,71	1195295,39
8	369320,00	1195347,78

УТВЕРЖДЕНО  
Указом Губернатора  
Калининградской области  
от 28 октября 2019 г. № 82

**ПОЛОЖЕНИЕ**  
**об охранной зоне памятника природы регионального значения**  
**«Аллея дуба черешчатого»**

**Глава 1. Общие положения**

1. Охранная зона памятника природы регионального значения «Аллея дуба черешчатого» (далее соответственно – памятник природы, охранная зона) установлена в целях предотвращения неблагоприятных антропогенных воздействий на памятник природы.

2. Описание местонахождения охранной зоны памятника природы: Калининградская область, Светлогорский район, на землях автомобильной дороги А-192 по направлению пос. Отрадное – пос. Лесное (14-й километр), на землях Светлогорского лесничества и населенных пунктов.

3. Площадь охранной зоны составляет 0,9303 га.

4. Земельные участки, которые включены в границы охранной зоны, у собственников, землепользователей, землевладельцев и арендаторов не изымаются и используются ими с соблюдением установленного для охранной зоны особого правового режима.

5. Территория охранной зоны учитывается при разработке планов социально-экономического развития Калининградской области, схемы территориального планирования Калининградской области и других документов.

6. Охранная зона обозначается на местности информационными знаками, стендами, указателями.

**Глава 2. Режим охраны земельных участков в границе охранной зоны**

7. В границе охранной зоны запрещается всякая деятельность, влекущая за собой нарушение сохранности памятника природы, в том числе:

- 1) загрязнение и засорение поверхностных и подземных вод;
- 2) размещение отходов производства и потребления вне специально отведенных для этого мест, складирование всех видов материалов, грунтов, снега;
- 3) разведение костров, сжигание сухих листьев, ветвей и травы;
- 4) повреждение ограждений, информационных знаков, стендов, указателей и других объектов инфраструктуры охранной зоны;
- 5) иные виды деятельности, препятствующие сохранению и восстановлению памятника природы регионального значения Калининградской области;

б) осуществление любых видов работ в границах охранной зоны памятника природы регионального значения Калининградской области без предварительного уведомления исполнительного органа государственной власти Калининградской области, осуществляющего функции по проведению государственной политики и нормативному правовому регулированию в сфере охраны окружающей среды и рационального природопользования.

УТВЕРЖДЕНО  
Указом Губернатора  
Калининградской области  
от 28 октября 2019 г. № 82

## ПОЛОЖЕНИЕ

### об охранной зоне памятника природы регионального значения «Буковая роща с покровом из плюща вечнозеленого»

#### Глава 1. Общие положения

1. Охранная зона памятника природы регионального значения «Буковая роща с покровом из плюща вечнозеленого» (далее соответственно – памятник природы, охранная зона) установлена в целях предотвращения неблагоприятных антропогенных воздействий на памятник природы.

2. Описание местонахождения охранной зоны памятника природы: Калининградская область, Багратионовский район, Багратионовское лесничество, Ладушкинское участковое лесничество, кварталы 30-37, участок расположен в 2,5 км восточнее г. Ладушкина.

3. Площадь охранной зоны составляет 3,1684 га.

4. Земельные участки, которые включены в границы охранной зоны, у собственников, землепользователей, землевладельцев и арендаторов не изымаются и используются ими с соблюдением установленного для охранной зоны особого правового режима.

5. Территория охранной зоны учитывается при разработке планов социально-экономического развития Калининградской области, схемы территориального планирования Калининградской области и других документов.

6. Охранная зона обозначается на местности информационными знаками, стендами, указателями.

#### Глава 2. Режим охраны земельных участков в границе охранной зоны

7. В границе охранной зоны запрещается всякая деятельность, влекущая за собой нарушение сохранности памятника природы, в том числе:

- 1) загрязнение и засорение поверхностных и подземных вод;
- 2) размещение отходов производства и потребления вне специально отведенных для этого мест, складирование всех видов материалов, грунтов, снега;
- 3) разведение костров, сжигание сухих листьев, ветвей и травы;
- 4) повреждение ограждений, информационных знаков, стендов, указателей и других объектов инфраструктуры охранной зоны;
- 5) иные виды деятельности, препятствующие сохранению и восстановлению памятника природы регионального значения Калининградской области;

б) осуществление любых видов работ в границах охранной зоны памятника природы регионального значения Калининградской области без предварительного уведомления исполнительного органа государственной власти Калининградской области, осуществляющего функции по проведению государственной политики и нормативному правовому регулированию в сфере охраны окружающей среды и рационального природопользования.

УТВЕРЖДЕНО  
Указом Губернатора  
Калининградской области  
от 28 октября 2019 г. № 82

**ПОЛОЖЕНИЕ**  
**об охранной зоне памятника природы регионального значения**  
**«Вистерия китайская (Глициния)»**

**Глава 1. Общие положения**

1. Охранная зона памятника природы регионального значения «Вистерия китайская (Глициния)» (далее соответственно – памятник природы, охранная зона) установлена в целях предотвращения неблагоприятных антропогенных воздействий на памятник природы.

2. Описание местонахождения охранной зоны памятника природы: на территории, прилегающей к дому, расположенному по адресу: Калининградская область, г. Советск, ул. Германа Титова, д. 13.

3. Площадь охранной зоны составляет 0,0035 га.

4. Земельные участки, которые включены в границы охранной зоны, у собственников, землепользователей, землевладельцев и арендаторов не изымаются и используются ими с соблюдением установленного для охранной зоны особого правового режима.

5. Территория охранной зоны учитывается при разработке планов социально-экономического развития Калининградской области, схемы территориального планирования Калининградской области и других документов.

6. Охранная зона обозначается на местности информационными знаками, стендами, указателями.

**Глава 2. Режим охраны земельных участков в границе охранной зоны**

7. В границе охранной зоны запрещается всякая деятельность, влекущая за собой нарушение сохранности памятника природы, в том числе:

- 1) загрязнение и засорение поверхностных и подземных вод;
- 2) размещение отходов производства и потребления вне специально отведенных для этого мест, складирование всех видов материалов, грунтов, снега;
- 3) разведение костров, сжигание сухих листьев, ветвей и травы;
- 4) повреждение ограждений, информационных знаков, стендов, указателей и других объектов инфраструктуры охранной зоны;
- 5) иные виды деятельности, препятствующие сохранению и восстановлению памятника природы регионального значения Калининградской области;

б) осуществление любых видов работ в границах охранной зоны памятника природы регионального значения Калининградской области без предварительного уведомления исполнительного органа государственной власти Калининградской области, осуществляющего функции по проведению государственной политики и нормативному правовому регулированию в сфере охраны окружающей среды и рационального природопользования,

**ПОЛОЖЕНИЕ**  
**об охранной зоне памятника природы регионального значения**  
**«Гинкго двулопастный»**

**Глава 1. Общие положения**

1. Охранная зона памятника природы регионального значения «Гинкго двулопастный» (далее соответственно – памятник природы, охранная зона) установлена в целях предотвращения неблагоприятных антропогенных воздействий на памятник природы.

2. Описание местонахождения охранной зоны памятника природы: на территории, прилегающей к дому, расположенному по адресу: Калининградская область, г. Калининград, ул. Чапаева, д. 22.

3. Площадь охранной зоны составляет 0,0200 га.

4. Земельные участки, которые включены в границы охранной зоны, у собственников, землепользователей, землевладельцев и арендаторов не изымаются и используются ими с соблюдением установленного для охранной зоны особого правового режима.

5. Территория охранной зоны учитывается при разработке планов социально-экономического развития Калининградской области, схемы территориального планирования Калининградской области и других документов.

6. Охранная зона обозначается на местности информационными знаками, стендами, указателями.

**Глава 2. Режим охраны земельных участков в границе охранной зоны**

7. В границе охранной зоны запрещается всякая деятельность, влекущая за собой нарушение сохранности памятника природы, в том числе:

- 1) загрязнение и засорение поверхностных и подземных вод;
- 2) размещение отходов производства и потребления вне специально отведенных для этого мест, складирование всех видов материалов, грунтов, снега;
- 3) разведение костров, сжигание сухих листьев, ветвей и травы;
- 4) повреждение ограждений, информационных знаков, стендов, указателей и других объектов инфраструктуры охранной зоны;
- 5) иные виды деятельности, препятствующие сохранению и восстановлению памятника природы регионального значения Калининградской области;

б) осуществление любых видов работ в границах охранной зоны памятника природы регионального значения Калининградской области без предварительного уведомления исполнительного органа государственной власти Калининградской области, осуществляющего функции по проведению государственной политики и нормативному правовому регулированию в сфере охраны окружающей среды и рационального природопользования.

УТВЕРЖДЕНО  
Указом Губернатора  
Калининградской области  
от 28 октября 2019 г. № 82

**ПОЛОЖЕНИЕ**  
**об охранной зоне памятника природы регионального значения**  
**«Гинкго двулопастный»**

**Глава 1. Общие положения**

1. Охранная зона памятника природы регионального значения «Гинкго двулопастный» (далее соответственно – памятник природы, охранная зона) установлена в целях предотвращения неблагоприятных антропогенных воздействий на памятник природы.

2. Описание местонахождения охранной зоны памятника природы: на территории, прилегающей к дому, расположенному по адресу: Калининградская область, г. Калининград, ул. М. Расковой, д. 5.

3. Площадь охранной зоны составляет 0,9303 га.

4. Земельные участки, которые включены в границы охранной зоны, у собственников, землепользователей, землевладельцев и арендаторов не изымаются и используются ими с соблюдением установленного для охранной зоны особого правового режима.

5. Территория охранной зоны учитывается при разработке планов социально-экономического развития Калининградской области, схемы территориального планирования Калининградской области и других документов.

6. Охранная зона обозначается на местности информационными знаками, стендами, указателями.

**Глава 2. Режим охраны земельных участков в границе охранной зоны**

7. В границе охранной зоны запрещается всякая деятельность, влекущая за собой нарушение сохранности памятника природы, в том числе:

- 1) загрязнение и засорение поверхностных и подземных вод;
- 2) размещение отходов производства и потребления вне специально отведенных для этого мест, складирование всех видов материалов, грунтов, снега;
- 3) разведение костров, сжигание сухих листьев, ветвей и травы;
- 4) повреждение ограждений, информационных знаков, стендов, указателей и других объектов инфраструктуры охранной зоны;
- 5) иные виды деятельности, препятствующие сохранению и восстановлению памятника природы регионального значения Калининградской области;

б) осуществление любых видов работ в границах охранной зоны памятника природы регионального значения Калининградской области без предварительного уведомления исполнительного органа государственной власти Калининградской области, осуществляющего функции по проведению государственной политики и нормативному правовому регулированию в сфере охраны окружающей среды и рационального природопользования.

**ПОЛОЖЕНИЕ**  
**об охранной зоне памятника природы регионального значения**  
**«Гинкго двулопастный»**

**Глава 1. Общие положения**

1. Охранная зона памятника природы регионального значения «Гинкго двулопастный» (далее соответственно – памятник природы, охранная зона) установлена в целях предотвращения неблагоприятных антропогенных воздействий на памятник природы.

2. Описание местонахождения охранной зоны памятника природы: на территории, прилегающей к дому, расположенному по адресу: Калининградская область, г. Калининград, ул. Кутузова, д. 22.

3. Площадь охранной зоны составляет 0,0086 га.

4. Земельные участки, которые включены в границы охранной зоны, у собственников, землепользователей, землевладельцев и арендаторов не изымаются и используются ими с соблюдением установленного для охранной зоны особого правового режима.

5. Территория охранной зоны учитывается при разработке планов социально-экономического развития Калининградской области, схемы территориального планирования Калининградской области и других документов.

6. Охранная зона обозначается на местности информационными знаками, стендами, указателями.

**Глава 2. Режим охраны земельных участков в границе охранной зоны**

7. В границе охранной зоны запрещается всякая деятельность, влекущая за собой нарушение сохранности памятника природы, в том числе:

- 1) загрязнение и засорение поверхностных и подземных вод;
- 2) размещение отходов производства и потребления вне специально отведенных для этого мест, складирование всех видов материалов, грунтов, снега;
- 3) разведение костров, сжигание сухих листьев, ветвей и травы;
- 4) повреждение ограждений, информационных знаков, стендов, указателей и других объектов инфраструктуры охранной зоны;
- 5) иные виды деятельности, препятствующие сохранению и восстановлению памятника природы регионального значения Калининградской области;

б) осуществление любых видов работ в границах охранной зоны памятника природы регионального значения Калининградской области без предварительного уведомления исполнительного органа государственной власти Калининградской области, осуществляющего функции по проведению государственной политики и нормативному правовому регулированию в сфере охраны окружающей среды и рационального природопользования.

УТВЕРЖДЕНО  
Указом Губернатора  
Калининградской области  
от 28 октября 2019 г. № 82

**ПОЛОЖЕНИЕ**  
**об охранной зоне памятника природы регионального значения**  
**«Гинкго двулопастный»**

**Глава 1. Общие положения**

1. Охранная зона памятника природы регионального значения «Гинкго двулопастный» (далее соответственно – памятник природы, охранная зона) установлена в целях предотвращения неблагоприятных антропогенных воздействий на памятник природы.

2. Описание местонахождения охранной зоны памятника природы: на территории, прилегающей к дому, расположенному по адресу: Калининградская область, Славский район, пос. Большаково, ул. Калининградская, д. 16.

3. Площадь охранной зоны составляет 0,0198 га.

4. Земельные участки, которые включены в границы охранной зоны, у собственников, землепользователей, землевладельцев и арендаторов не изымаются и используются ими с соблюдением установленного для охранной зоны особого правового режима.

5. Территория охранной зоны учитывается при разработке планов социально-экономического развития Калининградской области, схемы территориального планирования Калининградской области и других документов.

6. Охранная зона обозначается на местности информационными знаками, стендами, указателями.

**Глава 2. Режим охраны земельных участков в границе охранной зоны**

7. В границе охранной зоны запрещается всякая деятельность, влекущая за собой нарушение сохранности памятника природы, в том числе:

- 1) загрязнение и засорение поверхностных и подземных вод;
- 2) размещение отходов производства и потребления вне специально отведенных для этого мест, складирование всех видов материалов, грунтов, снега;
- 3) разведение костров, сжигание сухих листьев, ветвей и травы;
- 4) повреждение ограждений, информационных знаков, стендов, указателей и других объектов инфраструктуры охранной зоны;
- 5) иные виды деятельности, препятствующие сохранению и восстановлению памятника природы регионального значения Калининградской области;

б) осуществление любых видов работ в границах охранной зоны памятника природы регионального значения Калининградской области без предварительного уведомления исполнительного органа государственной власти Калининградской области, осуществляющего функции по проведению государственной политики и нормативному правовому регулированию в сфере охраны окружающей среды и рационального природопользования.

УТВЕРЖДЕНО  
Указом Губернатора  
Калининградской области  
от 28 октября 2019 г. № 82

**ПОЛОЖЕНИЕ**  
**об охранной зоне памятника природы регионального значения**  
**«Дендрарий Зоопарка»**

**Глава 1. Общие положения**

1. Охранная зона памятника природы регионального значения «Дендрарий Зоопарка» (далее соответственно – памятник природы, охранная зона) установлена в целях предотвращения неблагоприятных антропогенных воздействий на памятник природы.

2. Описание местонахождения охранной зоны памятника природы: на территории Муниципального автономного учреждения культуры городского округа «Город Калининград» «Калининградский Зоопарк», расположенного по адресу: г. Калининград, проспект Мира, д. 26.

3. Площадь охранной зоны составляет 2,4756 га.

4. Земельные участки, которые включены в границы охранной зоны, у собственников, землепользователей, землевладельцев и арендаторов не изымаются и используются ими с соблюдением установленного для охранной зоны особого правового режима.

5. Территория охранной зоны учитывается при разработке планов социально-экономического развития Калининградской области, схемы территориального планирования Калининградской области и других документов.

6. Охранная зона обозначается на местности информационными знаками, стендами, указателями.

**Глава 2. Режим охраны земельных участков в границе охранной зоны**

7. В границе охранной зоны запрещается всякая деятельность, влекущая за собой нарушение сохранности памятника природы, в том числе:

- 1) загрязнение и засорение поверхностных и подземных вод;
- 2) размещение отходов производства и потребления вне специально отведенных для этого мест, складирование всех видов материалов, грунтов, снега;
- 3) разведение костров, сжигание сухих листьев, ветвей и травы;
- 4) повреждение ограждений, информационных знаков, стендов, указателей и других объектов инфраструктуры охранной зоны;
- 5) иные виды деятельности, препятствующие сохранению и восстановлению памятника природы регионального значения Калининградской области;

б) осуществление любых видов работ в границах охранной зоны памятника природы регионального значения Калининградской области без предварительного уведомления исполнительного органа государственной власти Калининградской области, осуществляющего функции по проведению государственной политики и нормативному правовому регулированию в сфере охраны окружающей среды и рационального природопользования.

**ПОЛОЖЕНИЕ**  
**об охранной зоне памятника природы регионального значения**  
**«Дуб черешчатый»**

**Глава 1. Общие положения**

1. Охранная зона памятника природы регионального значения «Дуб черешчатый» (далее соответственно – памятник природы, охранная зона) установлена в целях предотвращения неблагоприятных антропогенных воздействий на памятник природы.

2. Описание местонахождения охранной зоны памятника природы: на территории, прилегающей к дому, расположенному по адресу: Калининградская область, г. Ладушкин, ул. Победы, д. 10.

3. Площадь охранной зоны составляет 0,0728 га.

4. Земельные участки, которые включены в границы охранной зоны, у собственников, землепользователей, землевладельцев и арендаторов не изымаются и используются ими с соблюдением установленного для охранной зоны особого правового режима.

5. Территория охранной зоны учитывается при разработке планов социально-экономического развития Калининградской области, схемы территориального планирования Калининградской области и других документов.

6. Охранная зона обозначается на местности информационными знаками, стендами, указателями.

**Глава 2. Режим охраны земельных участков в границе охранной зоны**

7. В границе охранной зоны запрещается всякая деятельность, влекущая за собой нарушение сохранности памятника природы, в том числе:

- 1) загрязнение и засорение поверхностных и подземных вод;
- 2) размещение отходов производства и потребления вне специально отведенных для этого мест, складирование всех видов материалов, грунтов, снега;
- 3) разведение костров, сжигание сухих листьев, ветвей и травы;
- 4) повреждение ограждений, информационных знаков, стендов, указателей и других объектов инфраструктуры охранной зоны;
- 5) иные виды деятельности, препятствующие сохранению и восстановлению памятника природы регионального значения Калининградской области;

б) осуществление любых видов работ в границах охранной зоны памятника природы регионального значения Калининградской области без предварительного уведомления исполнительного органа государственной власти Калининградской области, осуществляющего функции по проведению государственной политики и нормативному правовому регулированию в сфере охраны окружающей среды и рационального природопользования.

**ПОЛОЖЕНИЕ**  
**об охранной зоне памятника природы регионального значения**  
**«Дуб черешчатый»**

**Глава 1. Общие положения**

1. Охранная зона памятника природы регионального значения «Дуб черешчатый» (далее соответственно – памятник природы, охранная зона) установлена в целях предотвращения неблагоприятных антропогенных воздействий на памятник природы.

2. Описание местонахождения охранной зоны памятника природы: Калининградская область, Нестеровский район, пос. Бабушкино.

3. Площадь охранной зоны составляет 0,0996 га.

4. Земельные участки, которые включены в границы охранной зоны, у собственников, землепользователей, землевладельцев и арендаторов не изымаются и используются ими с соблюдением установленного для нее особого правового режима.

5. Территория охранной зоны учитывается при разработке планов социально-экономического развития Калининградской области, схемы территориального планирования Калининградской области и других документов.

6. Охранная зона обозначается на местности информационными знаками, стендами, указателями.

**Глава 2. Режим охраны земельных участков в границе охранной зоны**

7. В границе охранной зоны запрещается всякая деятельность, влекущая за собой нарушение сохранности памятника природы, в том числе:

1) загрязнение и засорение поверхностных и подземных вод;

2) размещение отходов производства и потребления вне специально отведенных для этого мест, складирование всех видов материалов, грунтов, снега;

3) разведение костров, сжигание сухих листьев, ветвей и травы;

4) повреждение ограждений, информационных знаков, стендов, указателей и других объектов инфраструктуры охранной зоны;

5) иные виды деятельности, препятствующие сохранению и восстановлению памятника природы регионального значения Калининградской области;

6) осуществление любых видов работ в границах охранной зоны памятника природы регионального значения Калининградской области без

предварительного уведомления исполнительного органа государственной власти Калининградской области, осуществляющего функции по проведению государственной политики и нормативному правовому регулированию в сфере охраны окружающей среды и рационального природопользования.

**ПОЛОЖЕНИЕ**  
**об охранной зоне памятника природы регионального значения**  
**«Ель колючая голубая колоновидная»**

**Глава 1. Общие положения**

1. Охранная зона памятника природы регионального значения «Ель колючая голубая колоновидная» (далее соответственно – памятник природы, охранная зона) установлена в целях предотвращения неблагоприятных антропогенных воздействий на памятник природы.

2. Описание местонахождения охранной зоны памятника природы: на территории, прилегающей к дому, расположенному по адресу: Калининградская область, г. Калининград, ул. Гоголя, д. 3.

3. Площадь охранной зоны составляет 0,0124 га.

4. Земельные участки, которые включены в границы охранной зоны, у собственников, землепользователей, землевладельцев и арендаторов не изымаются и используются ими с соблюдением установленного для охранной зоны особого правового режима.

5. Территория охранной зоны учитывается при разработке планов социально-экономического развития Калининградской области, схемы территориального планирования Калининградской области и других документов.

6. Охранная зона обозначается на местности информационными знаками, стендами, указателями.

**Глава 2. Режим охраны земельных участков в границе охранной зоны**

7. В границе охранной зоны запрещается всякая деятельность, влекущая за собой нарушение сохранности памятника природы, в том числе:

- 1) загрязнение и засорение поверхностных и подземных вод;
- 2) размещение отходов производства и потребления вне специально отведенных для этого мест, складирование всех видов материалов, грунтов, снега;
- 3) разведение костров, сжигание сухих листьев, ветвей и травы;
- 4) повреждение ограждений, информационных знаков, стендов, указателей и других объектов инфраструктуры охранной зоны;
- 5) иные виды деятельности, препятствующие сохранению и восстановлению памятника природы регионального значения Калининградской области;

б) осуществление любых видов работ в границах охранной зоны памятника природы регионального значения Калининградской области без предварительного уведомления исполнительного органа государственной власти Калининградской области, осуществляющего функции по проведению государственной политики и нормативному правовому регулированию в сфере охраны окружающей среды и рационального природопользования.

УТВЕРЖДЕНО  
Указом Губернатора  
Калининградской области  
от 28 октября 2019 г. № 82

**ПОЛОЖЕНИЕ**  
**об охранной зоне памятника природы регионального значения**  
**«Жарновец метельчатый»**

**Глава 1. Общие положения**

1. Охранная зона памятника природы регионального значения «Жарновец метельчатый» (далее соответственно – памятник природы, охранная зона) установлена в целях предотвращения неблагоприятных антропогенных воздействий на памятник природы.

2. Описание местонахождения охранной зоны памятника природы: на территориях, прилегающих к домам, расположенным по адресам: Калининградская область, г. Светлогорск, ул. Ленина, д. 9, и ул. Балтийская, д. 21.

3. Площадь охранной зоны составляет 0,1360 га.

4. Земельные участки, которые включены в границы охранной зоны, у собственников, землепользователей, землевладельцев и арендаторов не изымаются и используются ими с соблюдением установленного для охранной зоны особого правового режима.

5. Территория охранной зоны учитывается при разработке планов социально-экономического развития Калининградской области, схемы территориального планирования Калининградской области и других документов.

6. Охранная зона обозначается на местности информационными знаками, стендами, указателями.

**Глава 2. Режим охраны земельных участков в границе охранной зоны**

7. В границе охранной зоны запрещается всякая деятельность, влекущая за собой нарушение сохранности памятника природы, в том числе:

- 1) загрязнение и засорение поверхностных и подземных вод;
- 2) размещение отходов производства и потребления вне специально отведенных для этого мест, складирование всех видов материалов, грунтов, снега;
- 3) разведение костров, сжигание сухих листьев, ветвей и травы;
- 4) повреждение ограждений, информационных знаков, стендов, указателей и других объектов инфраструктуры охранной зоны;
- 5) иные виды деятельности, препятствующие сохранению и восстановлению памятника природы регионального значения Калининградской области;

б) осуществление любых видов работ в границах охранной зоны памятника природы регионального значения Калининградской области без предварительного уведомления исполнительного органа государственной власти Калининградской области, осуществляющего функции по проведению государственной политики и нормативному правовому регулированию в сфере охраны окружающей среды и рационального природопользования.

УТВЕРЖДЕНО  
Указом Губернатора  
Калининградской области  
от 28 октября 2019 г. № 82

**ПОЛОЖЕНИЕ**  
**об охранной зоне памятника природы регионального значения**  
**«Катальпа прекрасная (сиренелистная)»**

**Глава 1. Общие положения**

1. Охранная зона памятника природы регионального значения «Катальпа прекрасная (сиренелистная)» (далее соответственно – памятник природы, охранная зона) установлена в целях предотвращения неблагоприятных антропогенных воздействий на памятник природы.

2. Описание местонахождения охранной зоны памятника природы: на территории, прилегающей к дому, расположенному по адресу: Калининградская область, г. Калининград, ул. Л. Толстого, д. 3.

3. Площадь охранной зоны составляет 0,0096 га.

4. Земельные участки, которые включены в границы охранной зоны, у собственников, землепользователей, землевладельцев и арендаторов не изымаются и используются ими с соблюдением установленного для охранной зоны особого правового режима.

5. Территория охранной зоны учитывается при разработке планов социально-экономического развития Калининградской области, схемы территориального планирования Калининградской области и других документов.

6. Охранная зона обозначается на местности информационными знаками, стендами, указателями.

**Глава 2. Режим охраны земельных участков в границе охранной зоны**

7. В границе охранной зоны запрещается всякая деятельность, влекущая за собой нарушение сохранности памятника природы, в том числе:

- 1) загрязнение и засорение поверхностных и подземных вод;
- 2) размещение отходов производства и потребления вне специально отведенных для этого мест, складирование всех видов материалов, грунтов, снега;
- 3) разведение костров, сжигание сухих листьев, ветвей и травы;
- 4) повреждение ограждений, информационных знаков, стендов, указателей и других объектов инфраструктуры охранной зоны;
- 5) иные виды деятельности, препятствующие сохранению и восстановлению памятника природы регионального значения Калининградской области;

б) осуществление любых видов работ в границах охранной зоны памятника природы регионального значения Калининградской области без предварительного уведомления исполнительного органа государственной власти Калининградской области, осуществляющего функции по проведению государственной политики и нормативному правовому регулированию в сфере охраны окружающей среды и рационального природопользования.

**УТВЕРЖДЕНО**  
Указом Губернатора  
Калининградской области  
от 28 октября 2019 г. № 82

**ПОЛОЖЕНИЕ**  
**об охранной зоне памятника природы регионального значения**  
**«Катальпа сиренелистная»**

**Глава 1. Общие положения**

1. Охранная зона памятника природы регионального значения «Катальпа сиренелистная» (далее соответственно – памятник природы, охранная зона) установлена в целях предотвращения неблагоприятных антропогенных воздействий на памятник природы.

2. Описание местонахождения охранной зоны памятника природы: на территории, прилегающей к дому, расположенному по адресу: Калининградская область, г. Калининград, ул. Закавказская, д. 19.

3. Площадь охранной зоны составляет 0,0201 га.

4. Земельные участки, которые включены в границы охранной зоны, у собственников, землепользователей, землевладельцев и арендаторов не изымаются и используются ими с соблюдением установленного для охранной зоны особого правового режима.

5. Территория охранной зоны учитывается при разработке планов социально-экономического развития Калининградской области, схемы территориального планирования Калининградской области и других документов.

6. Охранная зона обозначается на местности информационными знаками, стендами, указателями.

**Глава 2. Режим охраны земельных участков в границе охранной зоны**

7. В границе охранной зоны запрещается всякая деятельность, влекущая за собой нарушение сохранности памятника природы, в том числе:

- 1) загрязнение и засорение поверхностных и подземных вод;
- 2) размещение отходов производства и потребления вне специально отведенных для этого мест, складирование всех видов материалов, грунтов, снега;
- 3) разведение костров, сжигание сухих листьев, ветвей и травы;
- 4) повреждение ограждений, информационных знаков, стендов, указателей и других объектов инфраструктуры охранной зоны;
- 5) иные виды деятельности, препятствующие сохранению и восстановлению памятника природы регионального значения Калининградской области;

б) осуществление любых видов работ в границах охранной зоны памятника природы регионального значения Калининградской области без предварительного уведомления исполнительного органа государственной власти Калининградской области, осуществляющего функции по проведению государственной политики и нормативному правовому регулированию в сфере охраны окружающей среды и рационального природопользования.

**ПОЛОЖЕНИЕ**  
**об охранной зоне памятника природы регионального значения**  
**«Лапина крылоплодная»**

**Глава 1. Общие положения**

1. Охранная зона памятника природы регионального значения «Лапина крылоплодная» (далее соответственно – памятник природы, охранная зона) установлена в целях предотвращения неблагоприятных антропогенных воздействий на памятник природы.

2. Описание местонахождения охранной зоны памятника природы: на территории, прилегающей к дому, расположенному по адресу: Калининградская область, Гурьевский район, пос. Низовье, ул. Калининградская, д. 20А.

3. Площадь охранной зоны составляет 0,1234 га.

4. Земельные участки, которые включены в границы охранной зоны, у собственников, землепользователей, землевладельцев и арендаторов не изымаются и используются ими с соблюдением установленного для охранной зоны особого правового режима.

5. Территория охранной зоны учитывается при разработке планов социально-экономического развития Калининградской области, схемы территориального планирования Калининградской области и других документов.

6. Охранная зона обозначается на местности информационными знаками, стендами, указателями.

**Глава 2. Режим охраны земельных участков в границе охранной зоны**

7. В границе охранной зоны запрещается всякая деятельность, влекущая за собой нарушение сохранности памятника природы, в том числе:

- 1) загрязнение и засорение поверхностных и подземных вод;
- 2) размещение отходов производства и потребления вне специально отведенных для этого мест, складирование всех видов материалов, грунтов, снега;
- 3) разведение костров, сжигание сухих листьев, ветвей и травы;
- 4) повреждение ограждений, информационных знаков, стендов, указателей и других объектов инфраструктуры охранной зоны;
- 5) иные виды деятельности, препятствующие сохранению и восстановлению памятника природы регионального значения Калининградской области;

б) осуществление любых видов работ в границах охранной зоны памятника природы регионального значения Калининградской области без предварительного уведомления исполнительного органа государственной власти Калининградской области, осуществляющего функции по проведению государственной политики и нормативному правовому регулированию в сфере охраны окружающей среды и рационального природопользования.

**ПОЛОЖЕНИЕ**  
**об охранной зоне памятника природы регионального значения**  
**«Магнолия Суланжа»**

**Глава 1. Общие положения**

1. Охранная зона памятника природы регионального значения «Магнолия Суланжа» (далее соответственно – памятник природы, охранная зона) установлена в целях предотвращения неблагоприятных антропогенных воздействий на памятник природы.

2. Описание местонахождения охранной зоны памятника природы: на территории, прилегающей к дому, расположенному по адресу: Калининградская область, г. Светлогорск, ул. Балтийская, д. 17.

3. Площадь охранной зоны составляет 0,0200 га.

4. Земельные участки, которые включены в границы охранной зоны, у собственников, землепользователей, землевладельцев и арендаторов не изымаются и используются ими с соблюдением установленного для охранной зоны особого правового режима.

5. Территория охранной зоны учитывается при разработке планов социально-экономического развития Калининградской области, схемы территориального планирования Калининградской области и других документов.

6. Охранная зона обозначается на местности информационными знаками, стендами, указателями.

**Глава 2. Режим охраны земельных участков в границе охранной зоны**

7. В границе охранной зоны запрещается всякая деятельность, влекущая за собой нарушение сохранности памятника природы, в том числе:

- 1) загрязнение и засорение поверхностных и подземных вод;
- 2) размещение отходов производства и потребления вне специально отведенных для этого мест, складирование всех видов материалов, грунтов, снега;
- 3) разведение костров, сжигание сухих листьев, ветвей и травы;
- 4) повреждение ограждений, информационных знаков, стендов, указателей и других объектов инфраструктуры охранной зоны;
- 5) иные виды деятельности, препятствующие сохранению и восстановлению памятника природы регионального значения Калининградской области;

б) осуществление любых видов работ в границах охранной зоны памятника природы регионального значения Калининградской области без предварительного уведомления исполнительного органа государственной власти Калининградской области, осуществляющего функции по проведению государственной политики и нормативному правовому регулированию в сфере охраны окружающей среды и рационального природопользования.

УТВЕРЖДЕНО  
Указом Губернатора  
Калининградской области  
от 28 октября 2019 г. № 82

**ПОЛОЖЕНИЕ**  
**об охранной зоне памятника природы регионального значения**  
**«Магнолия Суланжа»**

**Глава 1. Общие положения**

1. Охранная зона памятника природы регионального значения «Магнолия Суланжа» (далее соответственно – памятник природы, охранная зона) установлена в целях предотвращения неблагоприятных антропогенных воздействий на памятник природы.

2. Описание местонахождения охранной зоны памятника природы: на территории, прилегающей к дому, расположенному по адресу: Калининградская область, г. Калининград, ул. Д. Донского, д. 41А.

3. Площадь охранной зоны составляет 0,0182 га.

4. Земельные участки, которые включены в границы охранной зоны, у собственников, землепользователей, землевладельцев и арендаторов не изымаются и используются ими с соблюдением установленного для охранной зоны особого правового режима.

5. Территория охранной зоны учитывается при разработке планов социально-экономического развития Калининградской области, схемы территориального планирования Калининградской области и других документов.

6. Охранная зона обозначается на местности информационными знаками, стендами, указателями.

**Глава 2. Режим охраны земельных участков в границе охранной зоны**

7. В границе охранной зоны запрещается всякая деятельность, влекущая за собой нарушение сохранности памятника природы, в том числе:

- 1) загрязнение и засорение поверхностных и подземных вод;
- 2) размещение отходов производства и потребления вне специально отведенных для этого мест, складирование всех видов материалов, грунтов, снега;
- 3) разведение костров, сжигание сухих листьев, ветвей и травы;
- 4) повреждение ограждений, информационных знаков, стендов, указателей и других объектов инфраструктуры охранной зоны;
- 5) иные виды деятельности, препятствующие сохранению и восстановлению памятника природы регионального значения Калининградской области;

б) осуществление любых видов работ в границах охранной зоны памятника природы регионального значения Калининградской области без предварительного уведомления исполнительного органа государственной власти Калининградской области, осуществляющего функции по проведению государственной политики и нормативному правовому регулированию в сфере охраны окружающей среды и рационального природопользования.

УТВЕРЖДЕНО  
Указом Губернатора  
Калининградской области  
от 28 октября 2019 г. № 82

**ПОЛОЖЕНИЕ**  
**об охранной зоне памятника природы регионального значения**  
**«Орех Зибольда»**

**Глава 1. Общие положения**

1. Охранная зона памятника природы регионального значения «Орех Зибольда» (далее соответственно – памятник природы, охранная зона) установлена в целях предотвращения неблагоприятных антропогенных воздействий на памятник природы.

2. Описание местонахождения охранной зоны памятника природы: на территории, прилегающей к дому, расположенному по адресу: Калининградская область, Полесский район, пос. Новая Деревня, ул. Гвардейская, д. 46-2.

3. Площадь охранной зоны составляет 0,0095 га.

4. Земельные участки, которые включены в границы охранной зоны, у собственников, землепользователей, землевладельцев и арендаторов не изымаются и используются ими с соблюдением установленного для охранной зоны особого правового режима.

5. Территория охранной зоны учитывается при разработке планов социально-экономического развития Калининградской области, схемы территориального планирования Калининградской области и других документов.

6. Охранная зона обозначается на местности информационными знаками, стендами, указателями.

**Глава 2. Режим охраны земельных участков в границе охранной зоны**

7. В границе охранной зоны запрещается всякая деятельность, влекущая за собой нарушение сохранности памятника природы, в том числе:

- 1) загрязнение и засорение поверхностных и подземных вод;
- 2) размещение отходов производства и потребления вне специально отведенных для этого мест, складирование всех видов материалов, грунтов, снега;
- 3) разведение костров, сжигание сухих листьев, ветвей и травы;
- 4) повреждение ограждений, информационных знаков, стендов, указателей и других объектов инфраструктуры охранной зоны;
- 5) иные виды деятельности, препятствующие сохранению и восстановлению памятника природы регионального значения Калининградской области;

б) осуществление любых видов работ в границах охранной зоны памятника природы регионального значения Калининградской области без предварительного уведомления исполнительного органа государственной власти Калининградской области, осуществляющего функции по проведению государственной политики и нормативному правовому регулированию в сфере охраны окружающей среды и рационального природопользования.

УТВЕРЖДЕНО  
Указом Губернатора  
Калининградской области  
от 28 октября 2019 г. № 82

**ПОЛОЖЕНИЕ**  
**об охранной зоне памятника природы регионального значения**  
**«Парк «Бальга»**

**Глава 1. Общие положения**

1. Охранная зона памятника природы регионального значения «Парк «Бальга» (далее соответственно – памятник природы, охранная зона) установлена в целях предотвращения неблагоприятных антропогенных воздействий на памятник природы.

2. Описание местонахождения охранной зоны памятника природы: Калининградская область, Багратионовский район, севернее пос. Знаменка.

3. Площадь охранной зоны составляет 4,3846 га.

4. Земельные участки, которые включены в границы охранной зоны, у собственников, землепользователей, землевладельцев и арендаторов не изымаются и используются ими с соблюдением установленного для охранной зоны особого правового режима.

5. Территория охранной зоны учитывается при разработке планов социально-экономического развития Калининградской области, схемы территориального планирования Калининградской области и других документов.

6. Охранная зона обозначается на местности информационными знаками, стендами, указателями.

**Глава 2. Режим охраны земельных участков в границе охранной зоны**

7. В границе охранной зоны запрещается всякая деятельность, влекущая за собой нарушение сохранности памятника природы, в том числе:

- 1) загрязнение и засорение поверхностных и подземных вод;
- 2) размещение отходов производства и потребления вне специально отведенных для этого мест, складирование всех видов материалов, грунтов, снега;
- 3) разведение костров, сжигание сухих листьев, ветвей и травы;
- 4) повреждение ограждений, информационных знаков, стендов, указателей и других объектов инфраструктуры охранной зоны;
- 5) иные виды деятельности, препятствующие сохранению и восстановлению памятника природы регионального значения Калининградской области;
- 6) осуществление любых видов работ в границах охранной зоны памятника природы регионального значения Калининградской области без

предварительного уведомления исполнительного органа государственной власти Калининградской области, осуществляющего функции по проведению государственной политики и нормативному правовому регулированию в сфере охраны окружающей среды и рационального природопользования.

**ПОЛОЖЕНИЕ**  
**об охранной зоне памятника природы регионального значения**  
**«Парк «Добровольский»**

**Глава 1. Общие положения**

1. Охранная зона памятника природы регионального значения «Парк «Добровольский» (далее соответственно – памятник природы, охранная зона) установлена в целях предотвращения неблагоприятных антропогенных воздействий на памятник природы.

2. Описание местонахождения охранной зоны памятника природы: Калининградская область, Краснознаменский район, пос. Добровольск.

3. Площадь охранной зоны составляет 1,5595 га.

4. Земельные участки, которые включены в границы охранной зоны, у собственников, землепользователей, землевладельцев и арендаторов не изымаются и используются ими с соблюдением установленного для охранной зоны особого правового режима.

5. Территория охранной зоны учитывается при разработке планов социально-экономического развития Калининградской области, схемы территориального планирования Калининградской области и других документов.

6. Охранная зона обозначается на местности информационными знаками, стендами, указателями.

**Глава 2. Режим охраны земельных участков в границе охранной зоны**

7. В границе охранной зоны запрещается всякая деятельность, влекущая за собой нарушение сохранности памятника природы, в том числе:

1) загрязнение и засорение поверхностных и подземных вод;  
2) размещение отходов производства и потребления вне специально отведенных для этого мест, складирование всех видов материалов, грунтов, снега;

3) разведение костров, сжигание сухих листьев, ветвей и травы;

4) повреждение ограждений, информационных знаков, стендов, указателей и других объектов инфраструктуры охранной зоны;

5) иные виды деятельности, препятствующие сохранению и восстановлению памятника природы регионального значения Калининградской области;

6) осуществление любых видов работ в границах охранной зоны памятника природы регионального значения Калининградской области без

предварительного уведомления исполнительного органа государственной власти Калининградской области, осуществляющего функции по проведению государственной политики и нормативному правовому регулированию в сфере охраны окружающей среды и рационального природопользования.

УТВЕРЖДЕНО  
Указом Губернатора  
Калининградской области  
от 28 октября 2019 г. № 82

**ПОЛОЖЕНИЕ**  
**об охранной зоне памятника природы регионального значения**  
**«Парк «Железнодорожный»»**

**Глава 1. Общие положения**

1. Охранная зона памятника природы регионального значения «Парк «Железнодорожный» (далее соответственно – памятник природы, охранная зона) установлена в целях предотвращения неблагоприятных антропогенных воздействий на памятник природы.

2. Описание местонахождения охранной зоны памятника природы: Калининградская область, Правдинский район, п.г.т. Железнодорожный.

3. Площадь охранной зоны составляет 2,2115 га.

4. Земельные участки, которые включены в границы охранной зоны, у собственников, землепользователей, землевладельцев и арендаторов не изымаются и используются ими с соблюдением установленного для охранной зоны особого правового режима.

5. Территория охранной зоны учитывается при разработке планов социально-экономического развития Калининградской области, схемы территориального планирования Калининградской области и других документов.

6. Охранная зона обозначается на местности информационными знаками, стендами, указателями.

**Глава 2. Режим охраны земельных участков в границе охранной зоны**

7. В границе охранной зоны запрещается всякая деятельность, влекущая за собой нарушение сохранности памятника природы, в том числе:

1) загрязнение и засорение поверхностных и подземных вод;  
2) размещение отходов производства и потребления вне специально отведенных для этого мест, складирование всех видов материалов, грунтов, снега;

3) разведение костров, сжигание сухих листьев, ветвей и травы;

4) повреждение ограждений, информационных знаков, стендов, указателей и других объектов инфраструктуры охранной зоны;

5) иные виды деятельности, препятствующие сохранению и восстановлению памятника природы регионального значения Калининградской области;

6) осуществление любых видов работ в границах охранной зоны памятника природы регионального значения Калининградской области без

предварительного уведомления исполнительного органа государственной власти Калининградской области, осуществляющего функции по проведению государственной политики и нормативному правовому регулированию в сфере охраны окружающей среды и рационального природопользования.

**ПОЛОЖЕНИЕ**  
**об охранной зоне памятника природы регионального значения**  
**«Парк «Журавлевка»**

**Глава 1. Общие положения**

1. Охранная зона памятника природы регионального значения «Парк «Журавлевка» (далее соответственно – памятник природы, охранная зона) установлена в целях предотвращения неблагоприятных антропогенных воздействий на памятник природы.

2. Описание местонахождения охранной зоны памятника природы: Калининградская область, Полесский район, пос. Журавлевка, ул. Озерная.

3. Площадь охранной зоны составляет 1,1308 га.

4. Земельные участки, которые включены в границы охранной зоны, у собственников, землепользователей, землевладельцев и арендаторов не изымаются и используются ими с соблюдением установленного для охранной зоны особого правового режима.

5. Территория охранной зоны учитывается при разработке планов социально-экономического развития Калининградской области, схемы территориального планирования Калининградской области и других документов.

6. Охранная зона обозначается на местности информационными знаками, стендами, указателями.

**Глава 2. Режим охраны земельных участков в границе охранной зоны**

7. В границе охранной зоны запрещается всякая деятельность, влекущая за собой нарушение сохранности памятника природы, в том числе:

1) загрязнение и засорение поверхностных и подземных вод;  
2) размещение отходов производства и потребления вне специально отведенных для этого мест, складирование всех видов материалов, грунтов, снега;

3) разведение костров, сжигание сухих листьев, ветвей и травы;

4) повреждение ограждений, информационных знаков, стендов, указателей и других объектов инфраструктуры охранной зоны;

5) иные виды деятельности, препятствующие сохранению и восстановлению памятника природы регионального значения Калининградской области;

6) осуществление любых видов работ в границах охранной зоны памятника природы регионального значения Калининградской области без

предварительного уведомления исполнительного органа государственной власти Калининградской области, осуществляющего функции по проведению государственной политики и нормативному правовому регулированию в сфере охраны окружающей среды и рационального природопользования.

УТВЕРЖДЕНО  
Указом Губернатора  
Калининградской области  
от 28 октября 2019 г. № 82

**ПОЛОЖЕНИЕ**  
**об охранной зоне памятника природы регионального значения**  
**«Парк «Ильинское»**

**Глава 1. Общие положения**

1. Охранная зона памятника природы регионального значения «Парк «Ильинское» (далее соответственно – памятник природы, охранная зона) установлена в целях предотвращения неблагоприятных антропогенных воздействий на памятник природы.

2. Описание местонахождения охранной зоны памятника природы: Калининградская область, Нестеровский район, пос. Ильинское.

3. Площадь охранной зоны составляет 1,2902 га.

4. Земельные участки, которые включены в границы охранной зоны, у собственников, землепользователей, землевладельцев и арендаторов не изымаются и используются ими с соблюдением установленного для охранной зоны особого правового режима.

5. Территория охранной зоны учитывается при разработке планов социально-экономического развития Калининградской области, схемы территориального планирования Калининградской области и других документов.

6. Охранная зона обозначается на местности информационными знаками, стендами, указателями.

**Глава 2. Режим охраны земельных участков в границе охранной зоны**

7. В границе охранной зоны запрещается всякая деятельность, влекущая за собой нарушение сохранности памятника природы, в том числе:

1) загрязнение и засорение поверхностных и подземных вод;  
2) размещение отходов производства и потребления вне специально отведенных для этого мест, складирование всех видов материалов, грунтов, снега;

3) разведение костров, сжигание сухих листьев, ветвей и травы;

4) повреждение ограждений, информационных знаков, стендов, указателей и других объектов инфраструктуры охранной зоны;

5) иные виды деятельности, препятствующие сохранению и восстановлению памятника природы регионального значения Калининградской области;

6) осуществление любых видов работ в границах охранной зоны памятника природы регионального значения Калининградской области без

предварительного уведомления исполнительного органа государственной власти Калининградской области, осуществляющего функции по проведению государственной политики и нормативному правовому регулированию в сфере охраны окружающей среды и рационального природопользования.

УТВЕРЖДЕНО  
Указом Губернатора  
Калининградской области  
от 28 октября 2019 г. № 82

**ПОЛОЖЕНИЕ**  
**об охранной зоне памятника природы регионального значения**  
**«Парк «Майское»**

**Глава 1. Общие положения**

1. Охранная зона памятника природы регионального значения «Парк «Майское» (далее соответственно – памятник природы, охранная зона) установлена в целях предотвращения неблагоприятных антропогенных воздействий на памятник природы.

2. Описание местонахождения охранной зоны памятника природы: Калининградская область, Полесский район, пос. Майское.

3. Площадь охранной зоны составляет 0,9001 га.

4. Земельные участки, которые включены в границы охранной зоны, у собственников, землепользователей, землевладельцев и арендаторов не изымаются и используются ими с соблюдением установленного для охранной зоны особого правового режима.

5. Территория охранной зоны учитывается при разработке планов социально-экономического развития Калининградской области, схемы территориального планирования Калининградской области и других документов.

6. Охранная зона обозначается на местности информационными знаками, стендами, указателями.

**Глава 2. Режим охраны земельных участков в границе охранной зоны**

7. В границе охранной зоны запрещается всякая деятельность, влекущая за собой нарушение сохранности памятника природы, в том числе:

1) загрязнение и засорение поверхностных и подземных вод;  
2) размещение отходов производства и потребления вне специально отведенных для этого мест, складирование всех видов материалов, грунтов, снега;

3) разведение костров, сжигание сухих листьев, ветвей и травы;

4) повреждение ограждений, информационных знаков, стендов, указателей и других объектов инфраструктуры охранной зоны;

5) иные виды деятельности, препятствующие сохранению и восстановлению памятника природы регионального значения Калининградской области;

6) осуществление любых видов работ в границах охранной зоны памятника природы регионального значения Калининградской области без

предварительного уведомления исполнительного органа государственной власти Калининградской области, осуществляющего функции по проведению государственной политики и нормативному правовому регулированию в сфере охраны окружающей среды и рационального природопользования.

**ПОЛОЖЕНИЕ**  
**об охранной зоне памятника природы регионального значения**  
**«Парк «Мичуринский»**

**Глава 1. Общие положения**

1. Охранная зона памятника природы регионального значения «Парк «Мичуринский» (далее соответственно – памятник природы, охранная зона) установлена в целях предотвращения неблагоприятных антропогенных воздействий на памятник природы.

2. Описание местонахождения охранной зоны памятника природы: Калининградская область, Неманский район, пос. Мичуринский.

3. Площадь охранной зоны составляет 0,9081 га.

4. Земельные участки, которые включены в границы охранной зоны, у собственников, землепользователей, землевладельцев и арендаторов не изымаются и используются ими с соблюдением установленного для охранной зоны особого правового режима.

5. Территория охранной зоны учитывается при разработке планов социально-экономического развития Калининградской области, схемы территориального планирования Калининградской области и других документов.

6. Охранная зона обозначается на местности информационными знаками, стендами, указателями.

**Глава 2. Режим охраны земельных участков в границе охранной зоны**

7. В границе охранной зоны запрещается всякая деятельность, влекущая за собой нарушение сохранности памятника природы, в том числе:

1) загрязнение и засорение поверхностных и подземных вод;  
2) размещение отходов производства и потребления вне специально отведенных для этого мест, складирование всех видов материалов, грунтов, снега;

3) разведение костров, сжигание сухих листьев, ветвей и травы;

4) повреждение ограждений, информационных знаков, стендов, указателей и других объектов инфраструктуры охранной зоны;

5) иные виды деятельности, препятствующие сохранению и восстановлению памятника природы регионального значения Калининградской области;

6) осуществление любых видов работ в границах охранной зоны памятника природы регионального значения Калининградской области без

предварительного уведомления исполнительного органа государственной власти Калининградской области, осуществляющего функции по проведению государственной политики и нормативному правовому регулированию в сфере охраны окружающей среды и рационального природопользования.

УТВЕРЖДЕНО  
Указом Губернатора  
Калининградской области  
от 28 октября 2019 г. № 82

**ПОЛОЖЕНИЕ**  
**об охранной зоне памятника природы регионального значения**  
**«Парк «Морозовка»**

**Глава 1. Общие положения**

1. Охранная зона памятника природы регионального значения «Парк «Морозовка» (далее соответственно – памятник природы, охранная зона) установлена в целях предотвращения неблагоприятных антропогенных воздействий на памятник природы.

2. Описание местонахождения охранной зоны памятника природы регионального значения «Парк «Морозовка»: Калининградская область, Зеленоградский район, пос. Морозовка.

3. Площадь охранной зоны составляет 1,3819 га.

4. Земельные участки, которые включены в границы охранной зоны, у собственников, землепользователей, землевладельцев и арендаторов не изымаются и используются ими с соблюдением установленного для охранной зоны особого правового режима.

5. Территория охранной зоны учитывается при разработке планов социально-экономического развития Калининградской области, схемы территориального планирования Калининградской области и других документов.

6. Охранная зона обозначается на местности информационными знаками, стендами, указателями.

**Глава 2. Режим охраны земельных участков в границе охранной зоны**

7. В границе охранной зоны запрещается всякая деятельность, влекущая за собой нарушение сохранности памятника природы, в том числе:

- 1) загрязнение и засорение поверхностных и подземных вод;
- 2) размещение отходов производства и потребления вне специально отведенных для этого мест, складирование всех видов материалов, грунтов, снега;
- 3) разведение костров, сжигание сухих листьев, ветвей и травы;
- 4) повреждение ограждений, информационных знаков, стендов, указателей и других объектов инфраструктуры охранной зоны;
- 5) иные виды деятельности, препятствующие сохранению и восстановлению памятника природы регионального значения Калининградской области;

б) осуществление любых видов работ в границах охранной зоны памятника природы регионального значения Калининградской области без предварительного уведомления исполнительного органа государственной власти Калининградской области, осуществляющего функции по проведению государственной политики и нормативному правовому регулированию в сфере охраны окружающей среды и рационального природопользования.

УТВЕРЖДЕНО  
Указом Губернатора  
Калининградской области  
от 28 октября 2019 г. № 82

**ПОЛОЖЕНИЕ**  
**об охранной зоне памятника природы регионального значения**  
**«Парк областной станции Юных натуралистов»**

**Глава 1. Общие положения**

1. Охранная зона памятника природы регионального значения «Парк областной станции Юных натуралистов» (далее соответственно – памятник природы, охранная зона) установлена в целях предотвращения неблагоприятных антропогенных воздействий на памятник природы.

2. Описание местонахождения охранной зоны памятника природы: Калининградская область, г. Калининград, ул. Ботаническая, д. 2.

3. Площадь охранной зоны составляет 0,7221 га.

4. Земельные участки, которые включены в границы охранной зоны, у собственников, землепользователей, землевладельцев и арендаторов не изымаются и используются ими с соблюдением установленного для охранной зоны особого правового режима.

5. Территория охранной зоны учитывается при разработке планов социально-экономического развития Калининградской области, схемы территориального планирования Калининградской области и других документов.

6. Охранная зона обозначается на местности информационными знаками, стендами, указателями.

**Глава 2. Режим охраны земельных участков в границе охранной зоны**

7. В границе охранной зоны запрещается всякая деятельность, влекущая за собой нарушение сохранности памятника природы, в том числе:

1) загрязнение и засорение поверхностных и подземных вод;  
2) размещение отходов производства и потребления вне специально отведенных для этого мест, складирование всех видов материалов, грунтов, снега;

3) разведение костров, сжигание сухих листьев, ветвей и травы;

4) повреждение ограждений, информационных знаков, стендов, указателей и других объектов инфраструктуры охранной зоны;

5) иные виды деятельности, препятствующие сохранению и восстановлению памятника природы регионального значения Калининградской области;

6) осуществление любых видов работ в границах охранной зоны памятника природы регионального значения Калининградской области без

предварительного уведомления исполнительного органа государственной власти Калининградской области, осуществляющего функции по проведению государственной политики и нормативному правовому регулированию в сфере охраны окружающей среды и рационального природопользования.

УТВЕРЖДЕНО  
Указом Губернатора  
Калининградской области  
от 28 октября 2019 г. № 82

**ПОЛОЖЕНИЕ**  
**об охранной зоне памятника природы регионального значения**  
**«Парк в г. Советске (парк культуры и отдыха)»**

**Глава 1. Общие положения**

1. Охранная зона памятника природы регионального значения «Парк в г. Советске (парк культуры и отдыха)» (далее соответственно – памятник природы, охранная зона) установлена в целях предотвращения неблагоприятных антропогенных воздействий на памятник природы.

2. Описание местонахождения охранной зоны памятника природы: Калининградская область, г. Советск, на пересечении улиц Матросова – Ленина.

3. Площадь охранной зоны составляет 2,3772 га.

4. Земельные участки, которые включены в границы охранной зоны, у собственников, землепользователей, землевладельцев и арендаторов не изымаются и используются ими с соблюдением установленного для охранной зоны особого правового режима.

5. Территория охранной зоны учитывается при разработке планов социально-экономического развития Калининградской области, схемы территориального планирования Калининградской области и других документов.

6. Охранная зона обозначается на местности информационными знаками, стендами, указателями.

**Глава 2. Режим охраны земельных участков в границе охранной зоны**

7. В границе охранной зоны запрещается всякая деятельность, влекущая за собой нарушение сохранности памятника природы, в том числе:

- 1) загрязнение и засорение поверхностных и подземных вод;
- 2) размещение отходов производства и потребления вне специально отведенных для этого мест, складирование всех видов материалов, грунтов, снега;
- 3) разведение костров, сжигание сухих листьев, ветвей и травы;
- 4) повреждение ограждений, информационных знаков, стендов, указателей и других объектов инфраструктуры охранной зоны;
- 5) иные виды деятельности, препятствующие сохранению и восстановлению памятника природы регионального значения Калининградской области;

б) осуществление любых видов работ в границах охранной зоны памятника природы регионального значения Калининградской области без предварительного уведомления исполнительного органа государственной власти Калининградской области, осуществляющего функции по проведению государственной политики и нормативному правовому регулированию в сфере охраны окружающей среды и рационального природопользования,

УТВЕРЖДЕНО  
Указом Губернатора  
Калининградской области  
от 28 октября 2019 г. № 82

## ПОЛОЖЕНИЕ

### об охранной зоне памятника природы регионального значения «Парк г. Советска у мемориала – Памяти русских воинов»

#### Глава 1. Общие положения

1. Охранная зона памятника природы регионального значения «Парк г. Советска у мемориала – Памяти русских воинов» (далее соответственно – памятник природы, охранная зона) установлена в целях предотвращения неблагоприятных антропогенных воздействий на памятник природы.

2. Описание местонахождения охранной зоны памятника природы: Калининградская область, г. Советск, ул. Героев.

3. Площадь охранной зоны составляет 1,5045 га.

4. Земельные участки, которые включены в границы охранной зоны, у собственников, землепользователей, землевладельцев и арендаторов не изымаются и используются ими с соблюдением установленного для охранной зоны особого правового режима.

5. Территория охранной зоны учитывается при разработке планов социально-экономического развития Калининградской области, схемы территориального планирования Калининградской области и других документов.

6. Охранная зона обозначается на местности информационными знаками, стендами, указателями.

#### Глава 2. Режим охраны земельных участков в границе охранной зоны

7. В границе охранной зоны запрещается всякая деятельность, влекущая за собой нарушение сохранности памятника природы, в том числе:

1) загрязнение и засорение поверхностных и подземных вод;  
2) размещение отходов производства и потребления вне специально отведенных для этого мест, складирование всех видов материалов, грунтов, снега;

3) разведение костров, сжигание сухих листьев, ветвей и травы;

4) повреждение ограждений, информационных знаков, стендов, указателей и других объектов инфраструктуры охранной зоны;

5) иные виды деятельности, препятствующие сохранению и восстановлению памятника природы регионального значения Калининградской области;

6) осуществление любых видов работ в границах охранной зоны памятника природы регионального значения Калининградской области без

предварительного уведомления исполнительного органа государственной власти Калининградской области, осуществляющего функции по проведению государственной политики и нормативному правовому регулированию в сфере охраны окружающей среды и рационального природопользования.

**УТВЕРЖДЕНО**  
Указом Губернатора  
Калининградской области  
от 28 октября 2019 г. № 82

**ПОЛОЖЕНИЕ**  
**об охранной зоне памятника природы регионального значения**  
**«Парк «Первомайский»**

**Глава 1. Общие положения**

1. Охранная зона памятника природы регионального значения «Парк «Первомайский» (далее соответственно – памятник природы, охранная зона) установлена в целях предотвращения неблагоприятных антропогенных воздействий на памятник природы.

2. Описание местонахождения охранной зоны памятника природы: Калининградская область, Гурьевский район, пос. Первомайское.

3. Площадь охранной зоны составляет 0,7684 га.

4. Земельные участки, которые включены в границы охранной зоны, у собственников, землепользователей, землевладельцев и арендаторов не изымаются и используются ими с соблюдением установленного для охранной зоны особого правового режима.

5. Территория охранной зоны учитывается при разработке планов социально-экономического развития Калининградской области, схемы территориального планирования Калининградской области и других документов.

6. Охранная зона обозначается на местности информационными знаками, стендами, указателями.

**Глава 2. Режим охраны земельных участков в границе охранной зоны**

7. В границе охранной зоны запрещается всякая деятельность, влекущая за собой нарушение сохранности памятника природы, в том числе:

1) загрязнение и засорение поверхностных и подземных вод;  
2) размещение отходов производства и потребления вне специально отведенных для этого мест, складирование всех видов материалов, грунтов, снега;

3) разведение костров, сжигание сухих листьев, ветвей и травы;

4) повреждение ограждений, информационных знаков, стендов, указателей и других объектов инфраструктуры охранной зоны;

5) иные виды деятельности, препятствующие сохранению и восстановлению памятника природы регионального значения Калининградской области;

6) осуществление любых видов работ в границах охранной зоны памятника природы регионального значения Калининградской области без

предварительного уведомления исполнительного органа государственной власти Калининградской области, осуществляющего функции по проведению государственной политики и нормативному правовому регулированию в сфере охраны окружающей среды и рационального природопользования.

**ПОЛОЖЕНИЕ**  
**об охранной зоне памятника природы регионального значения**  
**«Парк «Первомайское»**

**Глава 1. Общие положения**

1. Охранная зона памятника природы регионального значения «Парк «Первомайское» (далее соответственно – памятник природы, охранная зона) установлена в целях предотвращения неблагоприятных антропогенных воздействий на памятник природы.

2. Описание местонахождения охранной зоны памятника природы: Калининградская область, Багратионовский район, пос. Первомайское.

3. Площадь охранной зоны составляет 2,4326 га.

4. Земельные участки, которые включены в границы охранной зоны, у собственников, землепользователей, землевладельцев и арендаторов не изымаются и используются ими с соблюдением установленного для охранной зоны особого правового режима.

5. Территория охранной зоны учитывается при разработке планов социально-экономического развития Калининградской области, схемы территориального планирования Калининградской области и других документов.

6. Охранная зона обозначается на местности информационными знаками, стендами, указателями.

**Глава 2. Режим охраны земельных участков в границе охранной зоны**

7. В границе охранной зоны запрещается всякая деятельность, влекущая за собой нарушение сохранности памятника природы, в том числе:

1) загрязнение и засорение поверхностных и подземных вод;  
2) размещение отходов производства и потребления вне специально отведенных для этого мест, складирование всех видов материалов, грунтов, снега;

3) разведение костров, сжигание сухих листьев, ветвей и травы;

4) повреждение ограждений, информационных знаков, стендов, указателей и других объектов инфраструктуры охранной зоны;

5) иные виды деятельности, препятствующие сохранению и восстановлению памятника природы регионального значения Калининградской области;

6) осуществление любых видов работ в границах охранной зоны памятника природы регионального значения Калининградской области без

предварительного уведомления исполнительного органа государственной власти Калининградской области, осуществляющего функции по проведению государственной политики и нормативному правовому регулированию в сфере охраны окружающей среды и рационального природопользования.

**ПОЛОЖЕНИЕ**  
**об охранной зоне памятника природы регионального значения**  
**«Парк «Сосновка»**

**Глава 1. Общие положения**

1. Охранная зона памятника природы регионального значения «Парк «Сосновка» (далее соответственно – памятник природы, охранная зона) установлена в целях предотвращения неблагоприятных антропогенных воздействий на памятник природы.

2. Описание местонахождения охранной зоны памятника природы: Калининградская область, Зеленоградский район, пос. Сосновка, ул. Школьная.

3. Площадь охранной зоны составляет 1,7623 га.

4. Земельные участки, которые включены в границы охранной зоны, у собственников, землепользователей, землевладельцев и арендаторов не изымаются и используются ими с соблюдением установленного для охранной зоны особого правового режима.

5. Территория охранной зоны учитывается при разработке планов социально-экономического развития Калининградской области, схемы территориального планирования Калининградской области и других документов.

6. Охранная зона обозначается на местности информационными знаками, стендами, указателями.

**Глава 2. Режим охраны земельных участков в границе охранной зоны**

7. В границе охранной зоны запрещается всякая деятельность, влекущая за собой нарушение сохранности памятника природы, в том числе:

- 1) загрязнение и засорение поверхностных и подземных вод;
- 2) размещение отходов производства и потребления вне специально отведенных для этого мест, складирование всех видов материалов, грунтов, снега;
- 3) разведение костров, сжигание сухих листьев, ветвей и травы;
- 4) повреждение ограждений, информационных знаков, стендов, указателей и других объектов инфраструктуры охранной зоны;
- 5) иные виды деятельности, препятствующие сохранению и восстановлению памятника природы регионального значения Калининградской области;

б) осуществление любых видов работ в границах охранной зоны памятника природы регионального значения Калининградской области без предварительного уведомления исполнительного органа государственной власти Калининградской области, осуществляющего функции по проведению государственной политики и нормативному правовому регулированию в сфере охраны окружающей среды и рационального природопользования,

**ПОЛОЖЕНИЕ**  
**об охранной зоне памятника природы регионального значения**  
**«Парк «Янтарный» (на берегу Балтийского моря)**

**Глава 1. Общие положения**

1. Охранная зона памятника природы регионального значения «Парк «Янтарный» (на берегу Балтийского моря) (далее соответственно – памятник природы, охранная зона) установлена в целях предотвращения неблагоприятных антропогенных воздействий на памятник природы.

2. Описание местонахождения охранной зоны памятника природы: Калининградская область, п.г.т. Янтарный.

3. Площадь охранной зоны составляет 1,7888 га.

4. Земельные участки, которые включены в границы охранной зоны, у собственников, землепользователей, землевладельцев и арендаторов не изымаются и используются ими с соблюдением установленного для охранной зоны особого правового режима.

5. Территория охранной зоны учитывается при разработке планов социально-экономического развития Калининградской области, схемы территориального планирования Калининградской области и других документов.

6. Охранная зона обозначается на местности информационными знаками, стендами, указателями.

**Глава 2. Режим охраны земельных участков в границе охранной зоны**

7. В границе охранной зоны запрещается всякая деятельность, влекущая за собой нарушение сохранности памятника природы, в том числе:

1) загрязнение и засорение поверхностных и подземных вод;  
2) размещение отходов производства и потребления вне специально отведенных для этого мест, складирование всех видов материалов, грунтов, снега;

3) разведение костров, сжигание сухих листьев, ветвей и травы;

4) повреждение ограждений, информационных знаков, стендов, указателей и других объектов инфраструктуры охранной зоны;

5) иные виды деятельности, препятствующие сохранению и восстановлению памятника природы регионального значения Калининградской области;

6) осуществление любых видов работ в границах охранной зоны памятника природы регионального значения Калининградской области без

предварительного уведомления исполнительного органа государственной власти Калининградской области, осуществляющего функции по проведению государственной политики и нормативному правовому регулированию в сфере охраны окружающей среды и рационального природопользования.

УТВЕРЖДЕНО  
Указом Губернатора  
Калининградской области  
от 28 октября 2019 г. № 82

**ПОЛОЖЕНИЕ**  
**об охранной зоне памятника природы регионального значения**  
**«Парк «Ясная Поляна»**

**Глава 1. Общие положения**

1. Охранная зона памятника природы регионального значения «Парк «Ясная Поляна» (далее соответственно – памятник природы, охранная зона) установлена в целях предотвращения неблагоприятных антропогенных воздействий на памятник природы.

2. Описание местонахождения охранной зоны памятника природы: Калининградская область, Нестеровский район, пос. Ясная Поляна.

3. Площадь охранной зоны составляет 0,9238 га.

4. Земельные участки, которые включены в границы охранной зоны, у собственников, землепользователей, землевладельцев и арендаторов не изымаются и используются ими с соблюдением установленного для охранной зоны особого правового режима.

5. Территория охранной зоны учитывается при разработке планов социально-экономического развития Калининградской области, схемы территориального планирования Калининградской области и других документов.

6. Охранная зона обозначается на местности информационными знаками, стендами, указателями.

**Глава 2. Режим охраны земельных участков в границе охранной зоны**

7. В границе охранной зоны запрещается всякая деятельность, влекущая за собой нарушение сохранности памятника природы, в том числе:

1) загрязнение и засорение поверхностных и подземных вод;  
2) размещение отходов производства и потребления вне специально отведенных для этого мест, складирование всех видов материалов, грунтов, снега;

3) разведение костров, сжигание сухих листьев, ветвей и травы;

4) повреждение ограждений, информационных знаков, стендов, указателей и других объектов инфраструктуры охранной зоны;

5) иные виды деятельности, препятствующие сохранению и восстановлению памятника природы регионального значения Калининградской области;

6) осуществление любых видов работ в границах охранной зоны памятника природы регионального значения Калининградской области без

предварительного уведомления исполнительного органа государственной власти Калининградской области, осуществляющего функции по проведению государственной политики и нормативному правовому регулированию в сфере охраны окружающей среды и рационального природопользования.

УТВЕРЖДЕНО  
Указом Губернатора  
Калининградской области  
от 28 октября 2019 г. № 82

**ПОЛОЖЕНИЕ**  
**об охранной зоне памятника природы регионального значения**  
**«Плющ обыкновенный»**

**Глава 1. Общие положения**

1. Охранная зона памятника природы регионального значения «Парк «Плющ обыкновенный» (далее соответственно – памятник природы, охранная зона) установлена в целях предотвращения неблагоприятных антропогенных воздействий на памятник природы.

2. Описание местоположения охранной зоны памятника природы: на территории, прилегающей к дому, расположенному по адресу: Калининградская область, г. Калининград, ул. Минина и Пожарского, д. 7А.

3. Площадь охранной зоны составляет 0,0076 га.

4. Земельные участки, которые включены в границы охранной зоны, у собственников, землепользователей, землевладельцев и арендаторов не изымаются и используются ими с соблюдением установленного для охранной зоны особого правового режима.

5. Территория охранной зоны учитывается при разработке планов социально-экономического развития Калининградской области, схемы территориального планирования Калининградской области и других документов.

6. Охранная зона обозначается на местности информационными знаками, стендами, указателями.

**Глава 2. Режим охраны земельных участков в границе охранной зоны**

7. В границе охранной зоны запрещается всякая деятельность, влекущая за собой нарушение сохранности памятника природы, в том числе:

- 1) загрязнение и засорение поверхностных и подземных вод;
- 2) размещение отходов производства и потребления вне специально отведенных для этого мест, складирование всех видов материалов, грунтов, снега;
- 3) разведение костров, сжигание сухих листьев, ветвей и травы;
- 4) повреждение ограждений, информационных знаков, стендов, указателей и других объектов инфраструктуры охранной зоны;
- 5) иные виды деятельности, препятствующие сохранению и восстановлению памятника природы регионального значения Калининградской области;

б) осуществление любых видов работ в границах охранной зоны памятника природы регионального значения Калининградской области без предварительного уведомления исполнительного органа государственной власти Калининградской области, осуществляющего функции по проведению государственной политики и нормативному правовому регулированию в сфере охраны окружающей среды и рационального природопользования.

**ПОЛОЖЕНИЕ**  
**об охранной зоне памятника природы регионального значения**  
**«Псевдотсуга, дугласова пихта»**

**Глава 1. Общие положения**

1. Охранная зона памятника природы регионального значения «Парк «Псевдотсуга, дугласова пихта» (далее соответственно – памятник природы, охранная зона) установлена в целях предотвращения неблагоприятных антропогенных воздействий на памятник природы.

2. Описание местоположения охранной зоны памятника природы: Калининградская область, Гурьевский район, Калининградское лесничество, Матросовское участковое лесничество, квартал 114, выдел 1.

3. Площадь охранной зоны составляет 0,9668 га.

4. Земельные участки, которые включены в границы охранной зоны, у собственников, землепользователей, землевладельцев и арендаторов не изымаются и используются ими с соблюдением установленного для охранной зоны особого правового режима.

5. Территория охранной зоны учитывается при разработке планов социально-экономического развития Калининградской области, схемы территориального планирования Калининградской области и других документов.

6. Охранная зона обозначается на местности информационными знаками, стендами, указателями.

**Глава 2. Режим охраны земельных участков в границе охранной зоны**

7. В границе охранной зоны запрещается всякая деятельность, влекущая за собой нарушение сохранности памятника природы, в том числе:

- 1) загрязнение и засорение поверхностных и подземных вод;
- 2) размещение отходов производства и потребления вне специально отведенных для этого мест, складирование всех видов материалов, грунтов, снега;
- 3) разведение костров, сжигание сухих листьев, ветвей и травы;
- 4) повреждение ограждений, информационных знаков, стендов, указателей и других объектов инфраструктуры охранной зоны;
- 5) иные виды деятельности, препятствующие сохранению и восстановлению памятника природы регионального значения Калининградской области;

б) осуществление любых видов работ в границах охранной зоны памятника природы регионального значения Калининградской области без предварительного уведомления исполнительного органа государственной власти Калининградской области, осуществляющего функции по проведению государственной политики и нормативному правовому регулированию в сфере охраны окружающей среды и рационального природопользования,

УТВЕРЖДЕНО  
Указом Губернатора  
Калининградской области  
от 28 октября 2019 г. № 82

**ПОЛОЖЕНИЕ**  
**об охранной зоне памятника природы регионального значения**  
**«Псевдотсуга тисолистная»**

**Глава 1. Общие положения**

1. Охранная зона памятника природы регионального значения «Псевдотсуга тисолистная» (далее соответственно – памятник природы, охранная зона) установлена в целях предотвращения неблагоприятных антропогенных воздействий на памятник природы.

2. Описание местоположения охранной зоны памятника природы: Калининградская область, Зеленоградский район, Калининградское лесничество, Светлогорское участковое лесничество, кварталы 28 и 36.

3. Площадь охранной зоны составляет 1,6220 га.

4. Земельные участки, которые включены в границы охранной зоны, у собственников, землепользователей, землевладельцев и арендаторов не изымаются и используются ими с соблюдением установленного для охранной зоны особого правового режима.

5. Территория охранной зоны учитывается при разработке планов социально-экономического развития Калининградской области, схемы территориального планирования Калининградской области и других документов.

6. Охранная зона обозначается на местности информационными знаками, стендами, указателями.

**Глава 2. Режим охраны земельных участков в границе охранной зоны**

7. В границе охранной зоны запрещается всякая деятельность, влекущая за собой нарушение сохранности памятника природы, в том числе:

- 1) загрязнение и засорение поверхностных и подземных вод;
- 2) размещение отходов производства и потребления вне специально отведенных для этого мест, складирование всех видов материалов, грунтов, снега;
- 3) разведение костров, сжигание сухих листьев, ветвей и травы;
- 4) повреждение ограждений, информационных знаков, стендов, указателей и других объектов инфраструктуры охранной зоны;
- 5) иные виды деятельности, препятствующие сохранению и восстановлению памятника природы регионального значения Калининградской области;

б) осуществление любых видов работ в границах охранной зоны памятника природы регионального значения Калининградской области без предварительного уведомления исполнительного органа государственной власти Калининградской области, осуществляющего функции по проведению государственной политики и нормативному правовому регулированию в сфере охраны окружающей среды и рационального природопользования.

**УТВЕРЖДЕНО**  
Указом Губернатора  
Калининградской области  
от 28 октября 2019 г. № 82

**ПОЛОЖЕНИЕ**  
**об охранной зоне памятника природы регионального значения**  
**«Тис остроконечный»**

**Глава 1. Общие положения**

1. Охранная зона памятника природы регионального значения «Парк «Тис остроконечный» (далее соответственно – памятник природы, охранная зона) установлена в целях предотвращения неблагоприятных антропогенных воздействий на памятник природы.

2. Описание местоположения охранной зоны памятника природы: на территории, прилегающей к дому, расположенному по адресу: Калининградская область, Славский район, пос. Тимирязево, ул. Специалистов, д. 9.

3. Площадь охранной зоны составляет 0,0083 га.

4. Земельные участки, которые включены в границы охранной зоны, у собственников, землепользователей, землевладельцев и арендаторов не изымаются и используются ими с соблюдением установленного для охранной зоны особого правового режима.

5. Территория охранной зоны учитывается при разработке планов социально-экономического развития Калининградской области, схемы территориального планирования Калининградской области и других документов.

6. Охранная зона обозначается на местности информационными знаками, стендами, указателями.

**Глава 2. Режим охраны земельных участков в границе охранной зоны**

7. В границе охранной зоны запрещается всякая деятельность, влекущая за собой нарушение сохранности памятника природы, в том числе:

- 1) загрязнение и засорение поверхностных и подземных вод;
- 2) размещение отходов производства и потребления вне специально отведенных для этого мест, складирование всех видов материалов, грунтов, снега;
- 3) разведение костров, сжигание сухих листьев, ветвей и травы;
- 4) повреждение ограждений, информационных знаков, стендов, указателей и других объектов инфраструктуры охранной зоны;
- 5) иные виды деятельности, препятствующие сохранению и восстановлению памятника природы регионального значения Калининградской области;

б) осуществление любых видов работ в границах охранной зоны памятника природы регионального значения Калининградской области без предварительного уведомления исполнительного органа государственной власти Калининградской области, осуществляющего функции по проведению государственной политики и нормативному правовому регулированию в сфере охраны окружающей среды и рационального природопользования.

УТВЕРЖДЕНО  
Указом Губернатора  
Калининградской области  
от 28 октября 2019 г. № 82

**ПОЛОЖЕНИЕ**  
**об охранной зоне памятника природы регионального значения**  
**«Тис ягодный»**

**Глава 1. Общие положения**

1. Охранная зона памятника природы регионального значения «Тис ягодный» (далее соответственно – памятник природы, охранная зона) установлена в целях предотвращения неблагоприятных антропогенных воздействий на памятник природы.

2. Описание местоположения охранной зоны памятника природы: на территории, прилегающей к дому, расположенному по адресу: Калининградская область, г. Калининград, ул. Чкалова, д. 44-46.

3. Площадь охранной зоны составляет 0,0077 га.

4. Земельные участки, которые включены в границы охранной зоны, у собственников, землепользователей, землевладельцев и арендаторов не изымаются и используются ими с соблюдением установленного для охранной зоны особого правового режима.

5. Территория охранной зоны учитывается при разработке планов социально-экономического развития Калининградской области, схемы территориального планирования Калининградской области и других документов.

6. Охранная зона обозначается на местности информационными знаками, стендами, указателями.

**Глава 2. Режим охраны земельных участков в границе охранной зоны**

7. В границе охранной зоны запрещается всякая деятельность, влекущая за собой нарушение сохранности памятника природы, в том числе:

- 1) загрязнение и засорение поверхностных и подземных вод;
- 2) размещение отходов производства и потребления вне специально отведенных для этого мест, складирование всех видов материалов, грунтов, снега;
- 3) разведение костров, сжигание сухих листьев, ветвей и травы;
- 4) повреждение ограждений, информационных знаков, стендов, указателей и других объектов инфраструктуры охранной зоны;
- 5) иные виды деятельности, препятствующие сохранению и восстановлению памятника природы регионального значения Калининградской области;

б) осуществление любых видов работ в границах охранной зоны памятника природы регионального значения Калининградской области без предварительного уведомления исполнительного органа государственной власти Калининградской области, осуществляющего функции по проведению государственной политики и нормативному правовому регулированию в сфере охраны окружающей среды и рационального природопользования.

УТВЕРЖДЕНО  
Указом Губернатора  
Калининградской области  
от 28 октября 2019 г. № 82

**ПОЛОЖЕНИЕ**  
**об охранной зоне памятника природы регионального значения**  
**«Тис ягодный»**

**Глава 1. Общие положения**

1. Охранная зона памятника природы регионального значения «Тис ягодный» (далее соответственно – памятник природы, охранная зона) установлена в целях предотвращения неблагоприятных антропогенных воздействий на памятник природы.

2. Описание местоположения охранной зоны памятника природы: на территории прилегающей к дому, расположенному по адресу: Калининградская область, Светлогорский район, пос. Отрадное, ул. Нахимова, д. 28.

3. Площадь охранной зоны составляет 0,0077 га.

4. Земельные участки, которые включены в границы охранной зоны, у собственников, землепользователей, землевладельцев и арендаторов не изымаются и используются ими с соблюдением установленного для охранной зоны особого правового режима.

5. Территория охранной зоны учитывается при разработке планов социально-экономического развития Калининградской области, схемы территориального планирования Калининградской области и других документов.

6. Охранная зона обозначается на местности информационными знаками, стендами, указателями.

**Глава 2. Режим охраны земельных участков в границе охранной зоны**

7. В границе охранной зоны запрещается всякая деятельность, влекущая за собой нарушение сохранности памятника природы, в том числе:

- 1) загрязнение и засорение поверхностных и подземных вод;
- 2) размещение отходов производства и потребления вне специально отведенных для этого мест, складирование всех видов материалов, грунтов, снега;
- 3) разведение костров, сжигание сухих листьев, ветвей и травы;
- 4) повреждение ограждений, информационных знаков, стендов, указателей и других объектов инфраструктуры охранной зоны;
- 5) иные виды деятельности, препятствующие сохранению и восстановлению памятника природы регионального значения Калининградской области;

б) осуществление любых видов работ в границах охранной зоны памятника природы регионального значения Калининградской области без предварительного уведомления исполнительного органа государственной власти Калининградской области, осуществляющего функции по проведению государственной политики и нормативному правовому регулированию в сфере охраны окружающей среды и рационального природопользования,

УТВЕРЖДЕНО  
Указом Губернатора  
Калининградской области  
от 28 октября 2019 г. № 82

**ПОЛОЖЕНИЕ**  
**об охранной зоне памятника природы регионального значения**  
**«Тис ягодный»**

**Глава 1. Общие положения**

1. Охранная зона памятника природы регионального значения «Тис ягодный» (далее соответственно – памятник природы, охранная зона) установлена в целях предотвращения неблагоприятных антропогенных воздействий на памятник природы.

2. Описание местоположения охранной зоны памятника природы: на территории, прилегающей к дому, расположенному по адресу: Калининградская область, г. Светлогорск, ул. Московская, д. 11.

3. Площадь охранной зоны составляет 0,0097 га.

4. Земельные участки, которые включены в границы охранной зоны, у собственников, землепользователей, землевладельцев и арендаторов не изымаются и используются ими с соблюдением установленного для охранной зоны особого правового режима.

5. Территория охранной зоны учитывается при разработке планов социально-экономического развития Калининградской области, схемы территориального планирования Калининградской области и других документов.

6. Охранная зона обозначается на местности информационными знаками, стендами, указателями.

**Глава 2. Режим охраны земельных участков в границе охранной зоны**

7. В границе охранной зоны запрещается всякая деятельность, влекущая за собой нарушение сохранности памятника природы, в том числе:

- 1) загрязнение и засорение поверхностных и подземных вод;
- 2) размещение отходов производства и потребления вне специально отведенных для этого мест, складирование всех видов материалов, грунтов, снега;
- 3) разведение костров, сжигание сухих листьев, ветвей и травы;
- 4) повреждение ограждений, информационных знаков, стендов, указателей и других объектов инфраструктуры охранной зоны;
- 5) иные виды деятельности, препятствующие сохранению и восстановлению памятника природы регионального значения Калининградской области;

б) осуществление любых видов работ в границах охранной зоны памятника природы регионального значения Калининградской области без предварительного уведомления исполнительного органа государственной власти Калининградской области, осуществляющего функции по проведению государственной политики и нормативному правовому регулированию в сфере охраны окружающей среды и рационального природопользования.

УТВЕРЖДЕНО  
Указом Губернатора  
Калининградской области  
от 28 октября 2019 г. № 82

**ПОЛОЖЕНИЕ**  
**об охранной зоне памятника природы регионального значения**  
**«Тсуга канадская, тополь белый»**

**Глава 1. Общие положения**

1. Охранная зона памятника природы регионального значения «Тсуга канадская, тополь белый» (далее соответственно – памятник природы, охранная зона) установлена в целях предотвращения неблагоприятных антропогенных воздействий на памятник природы.

2. Описание местоположения охранной зоны памятника природы: Калининградская область, Неманский район, пос. Волочаево.

3. Площадь охранной зоны составляет 0,4646 га.

4. Земельные участки, которые включены в границы охранной зоны, у собственников, землепользователей, землевладельцев и арендаторов не изымаются и используются ими с соблюдением установленного для охранной зоны особого правового режима.

5. Территория охранной зоны учитывается при разработке планов социально-экономического развития Калининградской области, схемы территориального планирования Калининградской области и других документов.

6. Охранная зона обозначается на местности информационными знаками, стендами, указателями.

**Глава 2. Режим охраны земельных участков в границе охранной зоны**

7. В границе охранной зоны запрещается всякая деятельность, влекущая за собой нарушение сохранности памятника природы, в том числе:

- 1) загрязнение и засорение поверхностных и подземных вод;
- 2) размещение отходов производства и потребления вне специально отведенных для этого мест, складирование всех видов материалов, грунтов, снега;
- 3) разведение костров, сжигание сухих листьев, ветвей и травы;

4) повреждение ограждений, информационных знаков, стендов, указателей и других объектов инфраструктуры охранной зоны;

5) иные виды деятельности, препятствующие сохранению и восстановлению памятника природы регионального значения Калининградской области;

6) осуществление любых видов работ в границах охранной зоны памятника природы регионального значения Калининградской области без предварительного уведомления исполнительного органа государственной власти Калининградской области, осуществляющего функции по проведению государственной политики и нормативному правовому регулированию в сфере охраны окружающей среды и рационального природопользования.

УТВЕРЖДЕНО  
Указом Губернатора  
Калининградской области  
от 28 октября 2019 г. № 82

**ПОЛОЖЕНИЕ**  
**об охранной зоне памятника природы регионального значения**  
**«Тсуга канадская»**

**Глава 1. Общие положения**

1. Охранная зона памятника природы регионального значения «Тсуга канадская» (далее соответственно – памятник природы, охранная зона) установлена в целях предотвращения неблагоприятных антропогенных воздействий на памятник природы.

2. Описание местоположения охранной зоны памятника природы: на территории, прилегающей к дому, расположенному по адресу: Калининградская область, Багратионовский район, пос. Невское, ул. Светлая, д. 11.

3. Площадь охранной зоны составляет 0,0200 га.

4. Земельные участки, которые включены в границы охранной зоны, у собственников, землепользователей, землевладельцев и арендаторов не изымаются и используются ими с соблюдением установленного для охранной зоны особого правового режима.

5. Территория охранной зоны учитывается при разработке планов социально-экономического развития Калининградской области, схемы территориального планирования Калининградской области и других документов.

6. Охранная зона обозначается на местности информационными знаками, стендами, указателями.

**Глава 2. Режим охраны земельных участков в границе охранной зоны**

7. В границе охранной зоны запрещается всякая деятельность, влекущая за собой нарушение сохранности памятника природы, в том числе:

- 1) загрязнение и засорение поверхностных и подземных вод;
- 2) размещение отходов производства и потребления вне специально отведенных для этого мест, складирование всех видов материалов, грунтов, снега;
- 3) разведение костров, сжигание сухих листьев, ветвей и травы;
- 4) повреждение ограждений, информационных знаков, стендов, указателей и других объектов инфраструктуры охранной зоны;
- 5) иные виды деятельности, препятствующие сохранению и восстановлению памятника природы регионального значения Калининградской области;

б) осуществление любых видов работ в границах охранной зоны памятника природы регионального значения Калининградской области без предварительного уведомления исполнительного органа государственной власти Калининградской области, осуществляющего функции по проведению государственной политики и нормативному правовому регулированию в сфере охраны окружающей среды и рационального природопользования,

УТВЕРЖДЕНО  
Указом Губернатора  
Калининградской области  
от 28 октября 2019 г. № 82

**ПОЛОЖЕНИЕ**  
**об охранной зоне памятника природы регионального значения**  
**«Туя гигантская»**

**Глава 1. Общие положения**

1. Охранная зона памятника природы регионального значения «Туя гигантская» (далее соответственно – памятник природы, охранная зона) установлена в целях предотвращения неблагоприятных антропогенных воздействий на памятник природы.

2. Описание местоположения охранной зоны памятника природы: Калининградская область, Гурьевский район, Калининградское лесничество, Матросовское участковое лесничество, квартал 125, выдел 1.

3. Площадь охранной зоны составляет 0,5474 га.

4. Земельные участки, которые включены в границы охранной зоны, у собственников, землепользователей, землевладельцев и арендаторов не изымаются и используются ими с соблюдением установленного для охранной зоны особого правового режима.

5. Территория охранной зоны учитывается при разработке планов социально-экономического развития Калининградской области, схемы территориального планирования Калининградской области и других документов.

6. Охранная зона обозначается на местности информационными знаками, стендами, указателями.

**Глава 2. Режим охраны земельных участков в границе охранной зоны**

7. В границе охранной зоны запрещается всякая деятельность, влекущая за собой нарушение сохранности памятника природы, в том числе:

- 1) загрязнение и засорение поверхностных и подземных вод;
- 2) размещение отходов производства и потребления вне специально отведенных для этого мест, складирование всех видов материалов, грунтов, снега;
- 3) разведение костров, сжигание сухих листьев, ветвей и травы;
- 4) повреждение ограждений, информационных знаков, стендов, указателей и других объектов инфраструктуры охранной зоны;
- 5) иные виды деятельности, препятствующие сохранению и восстановлению памятника природы регионального значения Калининградской области;

б) осуществление любых видов работ в границах охранной зоны памятника природы регионального значения Калининградской области без предварительного уведомления исполнительного органа государственной власти Калининградской области, осуществляющего функции по проведению государственной политики и нормативному правовому регулированию в сфере охраны окружающей среды и рационального природопользования;