



ПРАВИТЕЛЬСТВО КАЛИНИНГРАДСКОЙ ОБЛАСТИ

ПО С Т А Н О В Л Е Н И Е

от 02 июля 2019 г. № 450
Калининград

О внесении изменения в Правила землепользования и застройки муниципального образования «Полесское городское поселение»

По результатам рассмотрения ходатайства директора ОБЩЕСТВА С ОГРАНИЧЕННОЙ ОТВЕТСТВЕННОСТЬЮ «ДИОЛ ИНВЕСТ» О.М. Рахаева, в соответствии со статьями 31-33 Градостроительного кодекса Российской Федерации, подпунктом 3 пункта 1 статьи 1 Закона Калининградской области от 30 ноября 2016 года № 19 «О перераспределении полномочий в области градостроительной деятельности между органами государственной власти Калининградской области и органами местного самоуправления муниципальных образований Калининградской области», на основании заключения администрации муниципального образования «Полесский городской округ» от 08 июня 2018 года о результатах проведения публичных слушаний по Проекту внесения изменений в Правила землепользования и застройки муниципального образования «Полесское городское поселение», заключения комиссии по подготовке проекта правил землепользования и застройки муниципальных образований Калининградской области от 13 июня 2018 года по результатам публичных слушаний по проекту изменений в Правила землепользования и застройки муниципального образования «Полесское городское поселение» в части изменения границ территориальных зон и отнесения земельных участков с кадастровыми номерами 39:10:010044:17, 39:10:010044:10, 39:10:010044:402, 39:10:010044:30, 39:10:010044:390, 39:10:010044:2, 39:10:010044:8, 39:10:010044:39, 39:10:010047:28, 39:10:010047:23, 39:10:010047:9, 39:10:010047:181, 39:10:010047:15, 39:10:010047:208, 39:10:010046:64, 39:10:010046:31, 39:10:010046:88, 39:10:010046:104, 39:10:010046:29, 39:10:010046:218, 39:10:010046:227, 39:10:010046:12, 39:10:010046:97, 39:10:010046:32, 39:10:010046:3, 39:10:010046:35, 39:10:010046:95, 39:10:010046:4, 39:10:010046:21 к территориальной зоне делового, общественного и коммерческого назначения (индекс «О1»), земельного участка с кадастровым номером

39:10:010044:39 к территориальной зоне застройки среднеэтажными жилыми домами (индекс «Ж3»), земельных участков с кадастровыми номерами 39:10:010047:181, 39:10:010047:15 к территориальной зоне застройки малоэтажными жилыми домами (индекс «Ж2») Правительство Калининградской области **постановляет**:

1. Внести в Правила землепользования и застройки муниципального образования «Полесское городское поселение», утвержденные решением Совета депутатов муниципального образования «Полесское городское поселение» от 27 сентября 2012 года № 35 (с изменениями, внесенными решениями Совета депутатов муниципального образования «Полесское городское поселение» от 24 октября 2013 года № 45, от 20 февраля 2014 года № 04 и постановлением Правительства Калининградской области от 19 февраля 2018 года № 87), изменение согласно приложению.

2. Постановление вступает в силу по истечении десяти дней после дня его официального опубликования.

Губернатор
Калининградской области



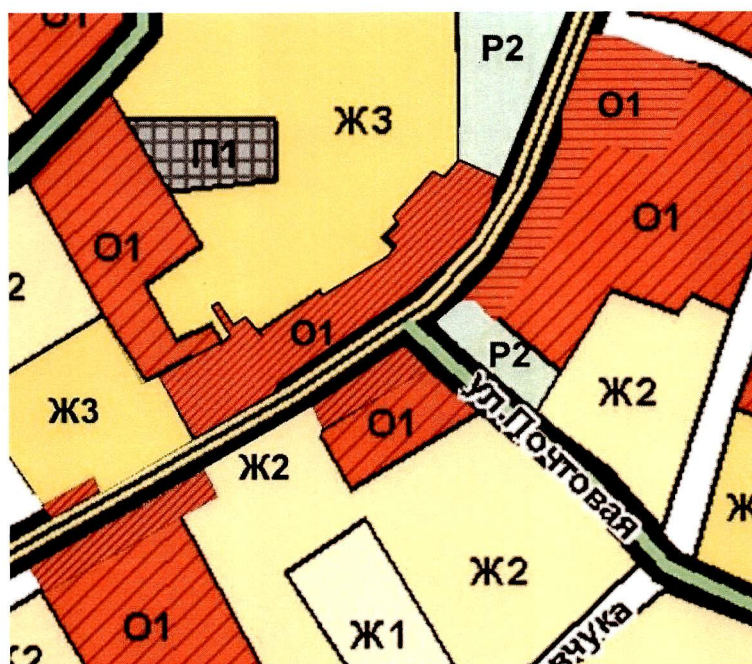
А.А. Алиханов




ПРИЛОЖЕНИЕ
к постановлению Правительства
Калининградской области
от 02 июля 2019 г. № 450

ИЗМЕНЕНИЕ,
которое вносится в Правила землепользования и застройки
муниципального образования «Полесское городское поселение»

Графическое изображение Карты градостроительного зонирования применительно к земельным участкам с кадастровыми номерами 39:10:010044:17, 39:10:010044:10, 39:10:010044:402, 39:10:010044:30, 39:10:010044:390, 39:10:010044:2, 39:10:010044:8, 39:10:010044:39, 39:10:010047:28, 39:10:010047:23, 39:10:010047:9, 39:10:010047:181, 39:10:010047:15, 39:10:010047:208, 39:10:010046:64, 39:10:010046:31, 39:10:010046:88, 39:10:010046:104, 39:10:010046:29, 39:10:010046:218, 39:10:010046:227, 39:10:010046:12, 39:10:010046:97, 39:10:010046:32, 39:10:010046:3, 39:10:010046:35, 39:10:010046:95, 39:10:010046:4, 39:10:010046:21 изложить в следующей редакции:

«



-  - зона делового, общественного и коммерческого назначения (индекс «О1»)
-  - зона застройки малоэтажными жилыми домами (индекс «Ж2»)
-  - зона застройки среднетажными жилыми домами (индекс «Ж3»).