



## ПРАВИТЕЛЬСТВО КАЛИНИНГРАДСКОЙ ОБЛАСТИ

### ПОСТАНОВЛЕНИЕ

от 05 июня 2019 г. № 394  
Калининград

#### **О внесении изменений в Генеральный план муниципального образования городское поселение «Город Светлогорск»**

В соответствии со статьей 24 Градостроительного кодекса Российской Федерации, подпунктом 2 пункта 1 статьи 1 Закона Калининградской области от 30 ноября 2016 года № 19 «О перераспределении полномочий в области градостроительной деятельности между органами государственной власти Калининградской области и органами местного самоуправления муниципальных образований Калининградской области», на основании протокола общественных обсуждений по проекту внесения изменений в Генеральный план муниципального образования городское поселение «Город Светлогорск» от 22 апреля 2019 года и заключения о результатах общественных обсуждений от 22 апреля 2019 года Правительство Калининградской области **п о с т а н о в л я е т :**

1. Утвердить прилагаемые изменения, которые вносятся в Генеральный план муниципального образования городское поселение «Город Светлогорск», утвержденный решением городского Совета депутатов муниципального образования «Город Светлогорск» от 27 сентября 2011 года № 55 (с изменениями, утвержденными постановлениями Правительства Калининградской области от 04 сентября 2017 года № 468, от 12 февраля 2018 года № 78, от 06 декабря 2018 года № 743 и от 22 февраля 2019 года № 124).

2. Постановление вступает в силу по истечении десяти дней после дня его официального опубликования.

Губернатор  
Калининградской области



А.А. Алиханов

УТВЕРЖДЕНЫ  
постановлением Правительства  
Калининградской области  
от 05 июня 2019 г. № 394

**ИЗМЕНЕНИЯ,  
которые вносятся в Генеральный план  
муниципального образования городское поселение «Город Светлогорск»**

1. Графическое изображение фрагмента карты «Проектный план (основной чертеж)» в части:

1) изменения границ функциональных зон «Общественно-деловые: Зона застройки в районе променада (до 4 этажей)», «Рекреационные: Природно-рекреационные: Ландшафтно-стабилизирующие зеленые насаждения склонов» и установления функциональной зоны «Общественно-деловые: Зона застройки в районе променада» в отношении земельных участков с кадастровыми номерами 39:17:010004:1003 и 39:17:010004:1004;

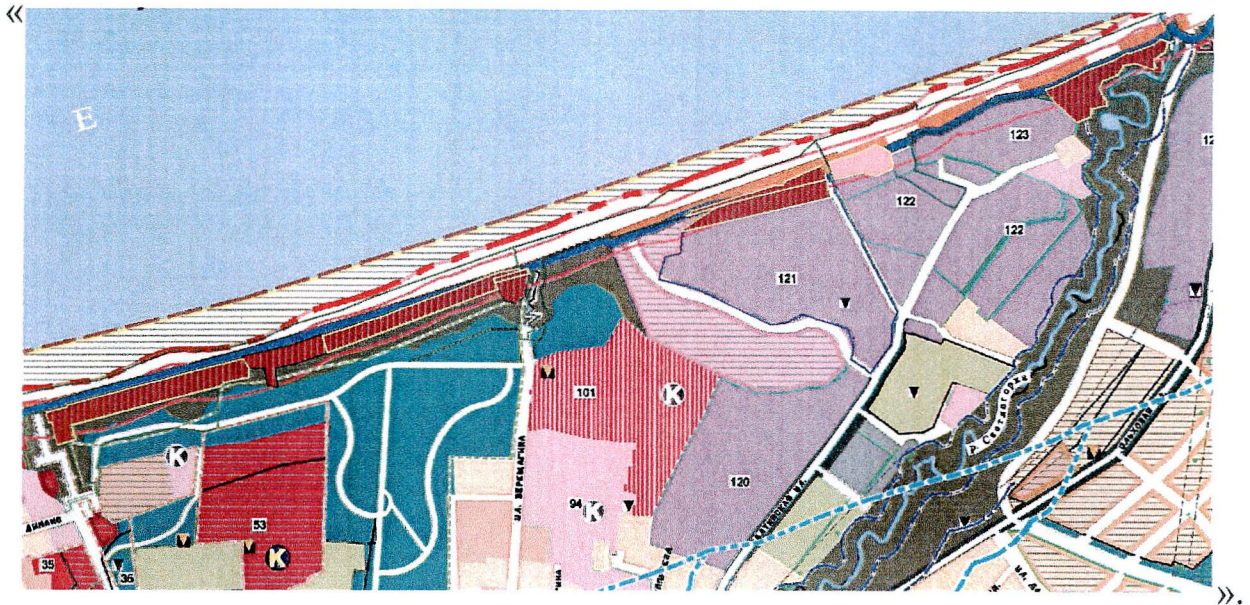
2) изменения границ функциональной зоны «Рекреационные: Курортно-рекреационные: Набережная, променад» и установления функциональной зоны «Общественно-деловые: Зона застройки в районе променада» в отношении земельного участка с кадастровым номером 39:17:010005:519;

3) изменения границ функциональных зон «Рекреационные: Курортно-рекреационные: Набережная, променад», «Рекреационные: Курортно-рекреационные: Детские оздоровительные лагеря» и установления функциональной зоны «Рекреационные: Курортно-рекреационные: Санатории, объекты здравоохранения» в отношении земельного участка с кадастровым номером 39:17:010005:337;

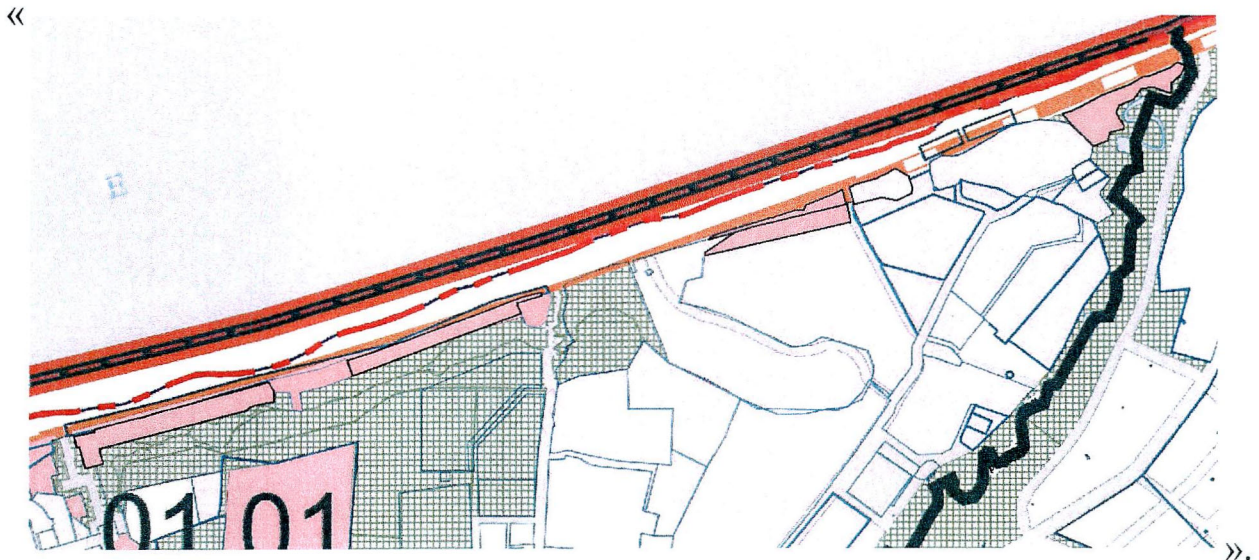
4) изменения границ функциональной зоны «Рекреационные: Природно-рекреационные: Ландшафтно-стабилизирующие зеленые насаждения склонов» и установления функциональной зоны «Общественно-деловые: Зона застройки в районе променада» в отношении земельного участка с кадастровым номером 39:17:010006:338;

5) изменения границ функциональной зоны «Рекреационные: Курортно-рекреационные: Детские оздоровительные лагеря» и установления функциональной зоны «Общественно-деловые: Зона застройки в районе променада» в отношении части территории земельного участка с кадастровым номером 39:17:010005:49,


изложить в следующей редакции:



2. Графическое изображение фрагмента карты «Схема планировочной структуры и планируемых границ функциональных зон» в отношении земельных участков с кадастровыми номерами 39:17:010004:1003, 39:17:010004:1004, 39:17:010005:519, 39:17:010006:337, 39:17:010006:338 и части территории земельного участка с кадастровым номером 39:17:010005:49 изложить в следующей редакции:



3. Наименование условного обозначения функциональной зоны «Зона застройки в районе променада (до 4-х эт.)» на картах «Проектный план (основной чертеж)» (утверждаемая часть), «Схема планировочной структуры и планируемых границ функциональных зон» (утверждаемая часть), «Схема функционального зонирования территории. Схема размещения объектов местного значения» (материалы по обоснованию) изложить в следующей редакции:



Зона застройки в районе променада ».