



ПРАВИТЕЛЬСТВО КАЛИНИНГРАДСКОЙ ОБЛАСТИ

ПОСТАНОВЛЕНИЕ

от 16 мая 2019 г. № 341
Калининград

О внесении изменений в Генеральный план городского округа «Город Калининград»

В соответствии со статьей 24 Градостроительного кодекса Российской Федерации, подпунктом 2 пункта 1 статьи 1 Закона Калининградской области от 30 ноября 2016 года № 19 «О перераспределении полномочий в области градостроительной деятельности между органами государственной власти Калининградской области и органами местного самоуправления муниципальных образований Калининградской области», на основании протокола общественных обсуждений от 10 декабря 2018 года и заключения комитета архитектуры и строительства администрации городского округа «Город Калининград» о результатах общественных обсуждений от 14 декабря 2018 года № и-КАиС-12566 Правительство Калининградской области **п о с т а н о в л я е т :**

1. Утвердить прилагаемые изменения в Генеральный план городского округа «Город Калининград», утвержденный решением городского Совета депутатов Калининграда от 06 июля 2016 года № 225 (с изменениями, внесенными решениями городского Совета депутатов Калининграда от 01 февраля 2017 года № 16, от 06 апреля 2017 года № 75, от 14 июня 2017 года № 140, от 14 июня 2017 года № 141, от 14 июня 2017 года № 142, от 14 июня 2017 года № 143, от 05 июля 2017 года № 166, от 13 сентября 2017 года № 215 и от 11 октября 2017 года № 230, постановлениями Правительства Калининградской области от 25 октября 2017 года № 569, от 19 декабря 2017 года № 689, от 19 июня 2018 года № 357, от 19 июля 2018 года № 420, от 07 ноября 2018 года № 660, от 09 ноября 2018 года № 664 и от 17 января 2019 года № 11).

2. Постановление вступает в силу по истечении десяти дней после его официального опубликования.

Губернатор
Калининградской области



А.А. Алиханов

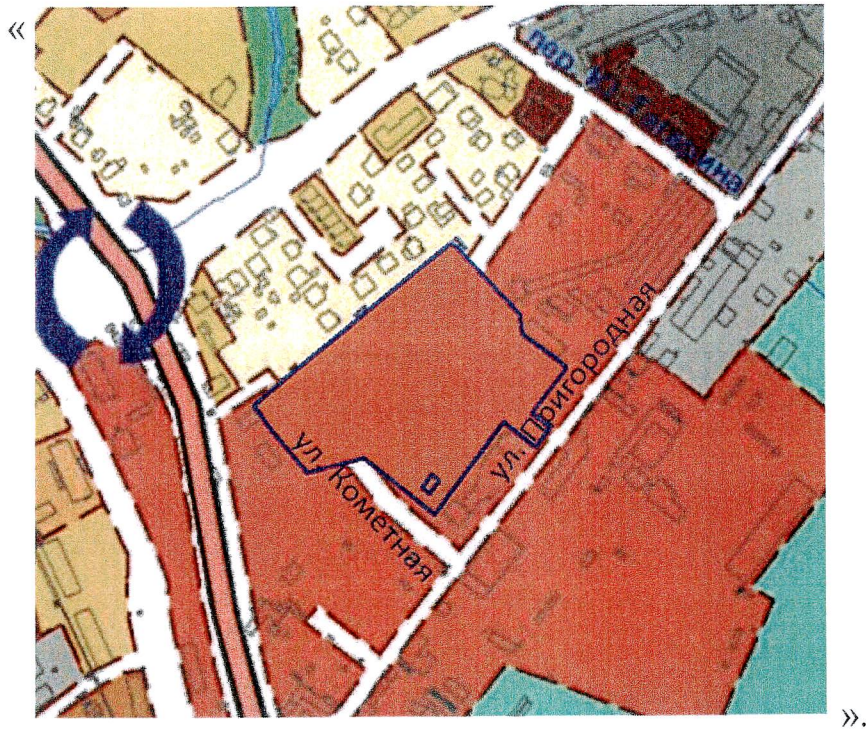
УТВЕРЖДЕНЫ
постановлением Правительства
Калининградской области
от 16 мая 2019 г. № 341

**ИЗМЕНЕНИЯ,
которые вносятся в Генеральный план городского округа
«Город Калининград»**

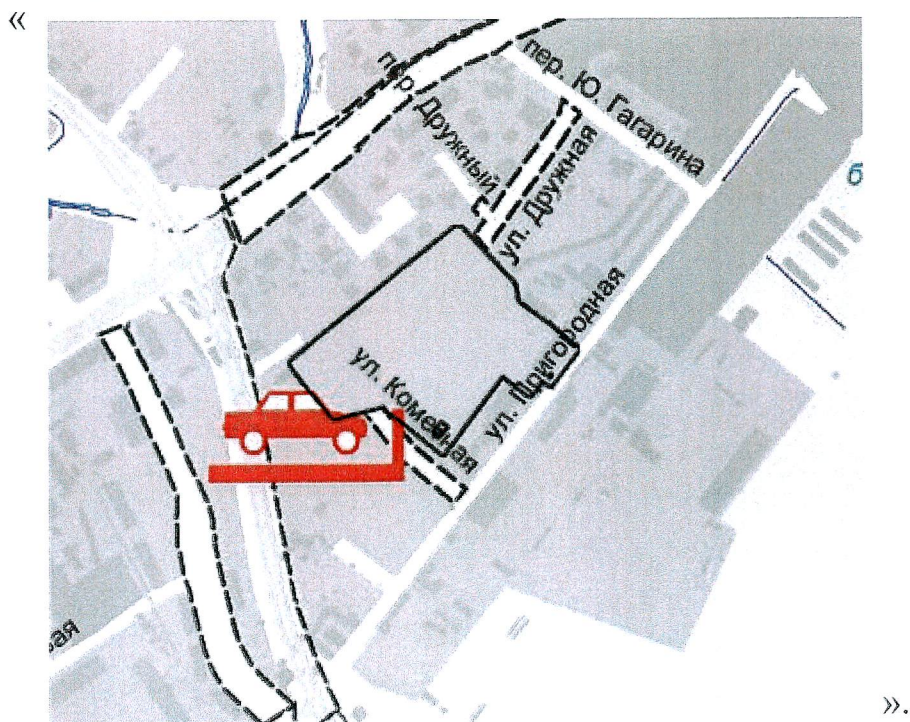
1. Графическое изображение фрагмента карты «Карта функциональных зон городского округа» в части изменения границ функциональных зон «Зона производственного использования (П): Зона коммунально-складских объектов» и установления в отношении земельных участков с кадастровыми номерами 39:15:131101:90, 39:15:131101:95 функциональной зоны «Зона производственного использования (П): Зона производственных объектов» изложить в следующей редакции:



2. Графическое изображение фрагмента карты «Карта функциональных зон городского округа» в части изменения границ функциональных зон «Общественно-деловая зона (О): Зона смешанного функционального назначения», «Жилая зона (Ж): Зона застройки индивидуальными жилыми домами», «Зона инженерной и транспортной инфраструктуры (И-Т): Зона улично-дорожной сети» и установления в отношении земельных участков с кадастровыми номерами 39:15:132702:668, 39:15:132702:669 функциональной зоны «Общественно-деловая зона (О): Зона смешанного функционального назначения» изложить в следующей редакции:



3. Графическое изображение фрагмента карты «Карта планируемого размещения автомобильных дорог местного значения городского округа, включая создание и обеспечение функционирования парковок (парковочных мест)» в отношении объектов улично-дорожной сети в границах улиц Пригородной, Ю. Гагарина, Молодой гвардии, переулка Ю. Гагарина изложить в следующей редакции:

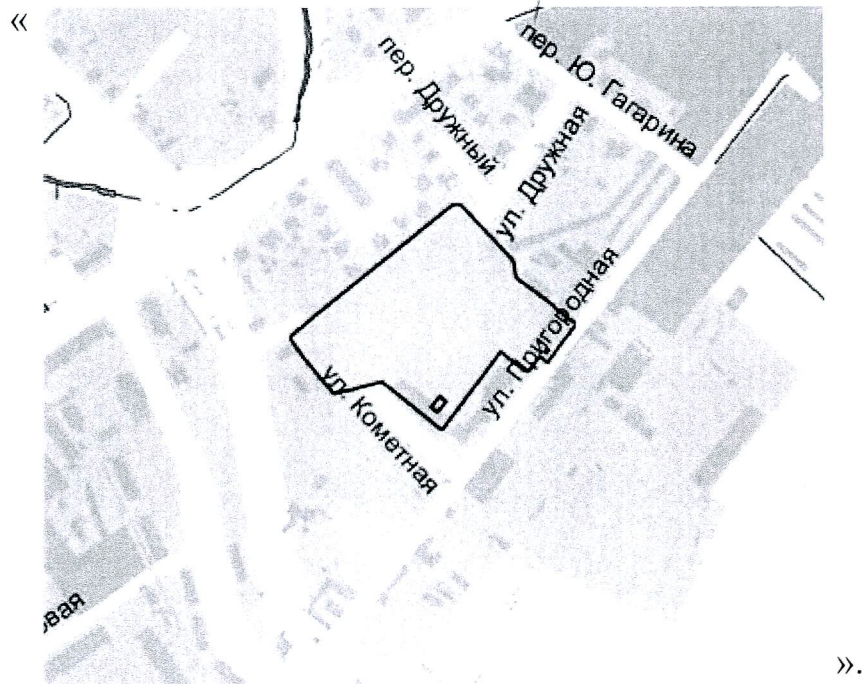


4. Графическое изображение фрагмента карты «Карта границ населенного пункта город Калининград» в отношении объектов

улично-дорожной сети в границах улиц Пригородной, Ю. Гагарина, Молодой гвардии, переулка Ю. Гагарина изложить в следующей редакции:

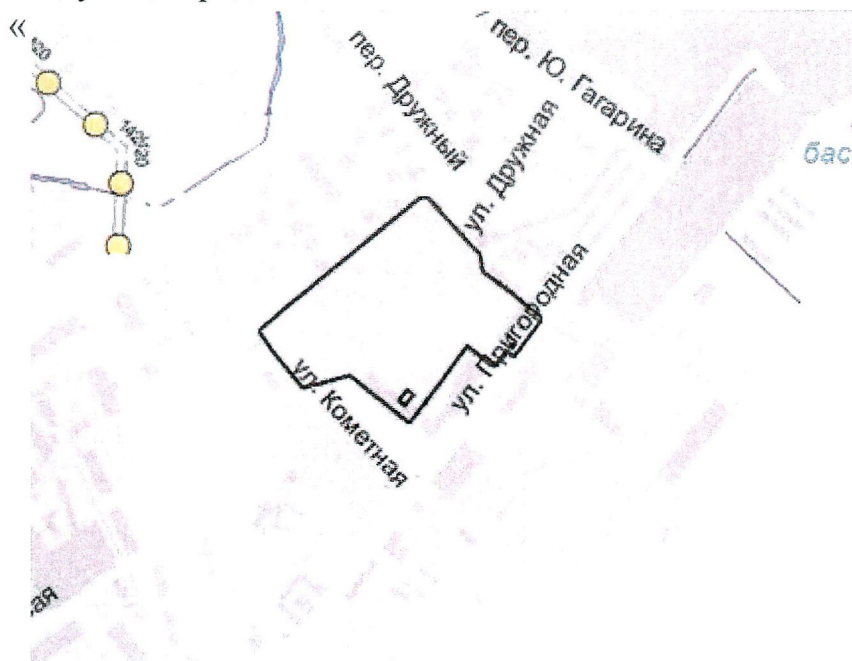


5. Графическое изображение фрагмента карты «Карта планируемого размещения объектов местного значения городского округа в области водоотведения. Карта планируемого размещения объектов местного значения городского округа в области обработки, утилизации, обезвреживания, размещения твердых коммунальных отходов» в отношении объектов улично-дорожной сети в границах улиц Пригородной, Ю. Гагарина, Молодой гвардии, переулка Ю. Гагарина изложить в следующей редакции:

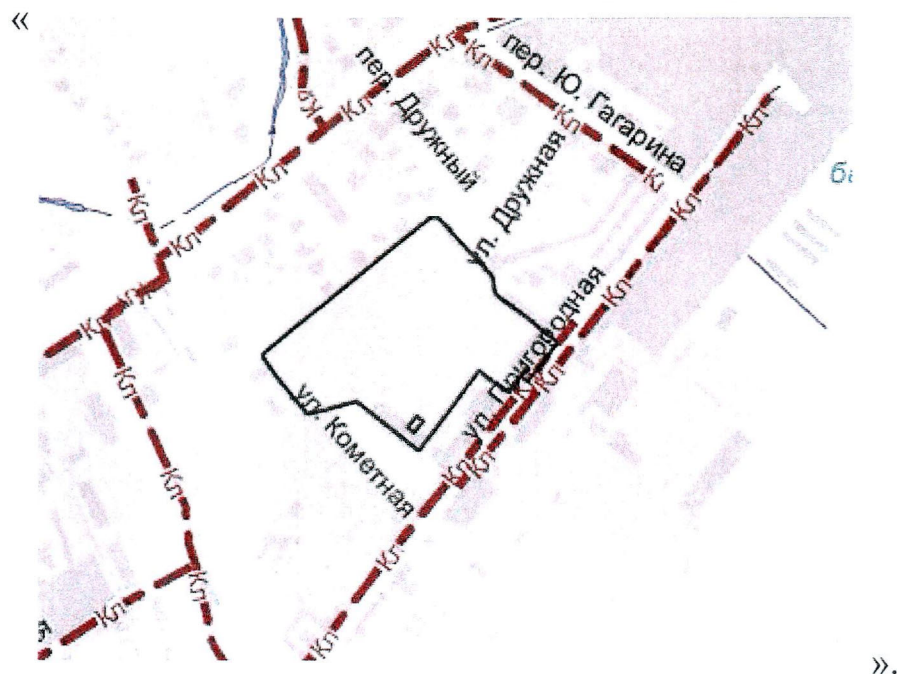


6. Графическое изображение фрагмента карты «Карта планируемого размещения объектов местного значения городского округа в области газоснабжения» в отношении объектов улично-дорожной сети в границах

улиц Пригородной, Ю. Гагарина, Молодой гвардии, переулка Ю. Гагарина изложить в следующей редакции:

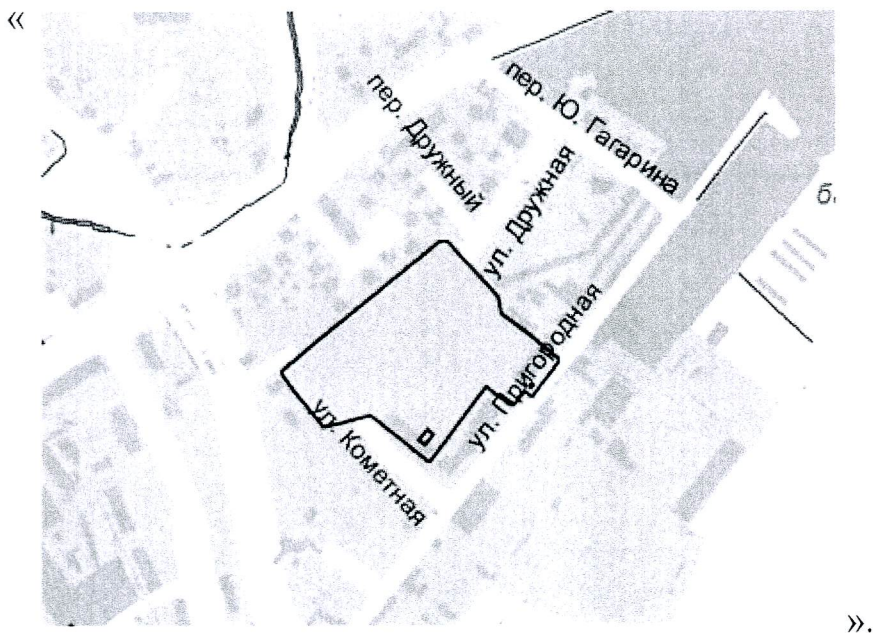


7. Графическое изображение фрагмента карты «Карта планируемого размещения объектов местного значения городского округа в области инженерной подготовки и дождевой канализации» в отношении объектов улично-дорожной сети в границах улиц Пригородной, Ю. Гагарина, Молодой гвардии, переулка Ю. Гагарина изложить в следующей редакции:

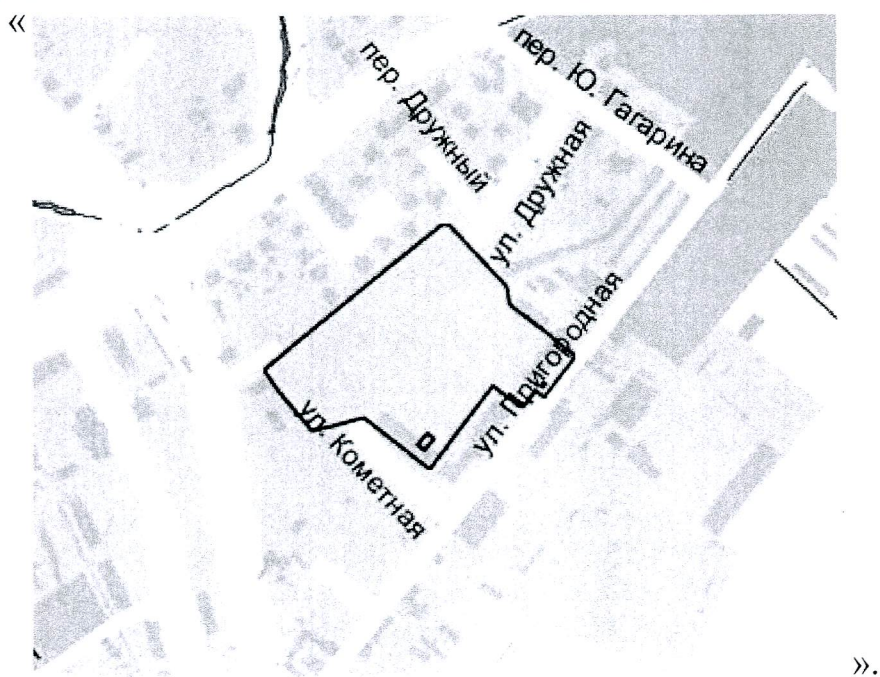


8. Графическое изображение фрагмента карты «Карта планируемого размещения объектов местного значения городского округа в области обеспечения первичных мер пожарной безопасности. Карта планируемого размещения объектов местного значения городского округа в области обеспечения деятельности аварийно-спасательных служб и (или)

аварийно-спасательных формирований на территории городского округа» в отношении объектов улично-дорожной сети в границах улиц Пригородной, Ю. Гагарина, Молодой гвардии, переулка Ю. Гагарина изложить в следующей редакции:

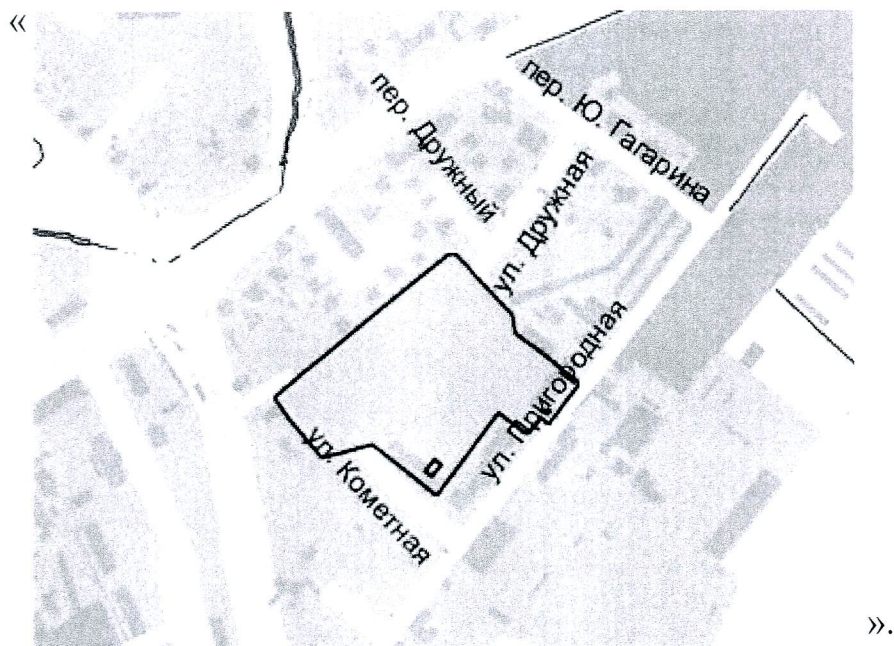


9. Графическое изображение фрагмента карты «Карта планируемого размещения объектов местного значения городского округа в области образования. Карта планируемого размещения объектов местного значения городского округа в области здравоохранения» в отношении объектов улично-дорожной сети в границах улиц Пригородной, Ю. Гагарина, Молодой гвардии, переулка Ю. Гагарина изложить в следующей редакции:

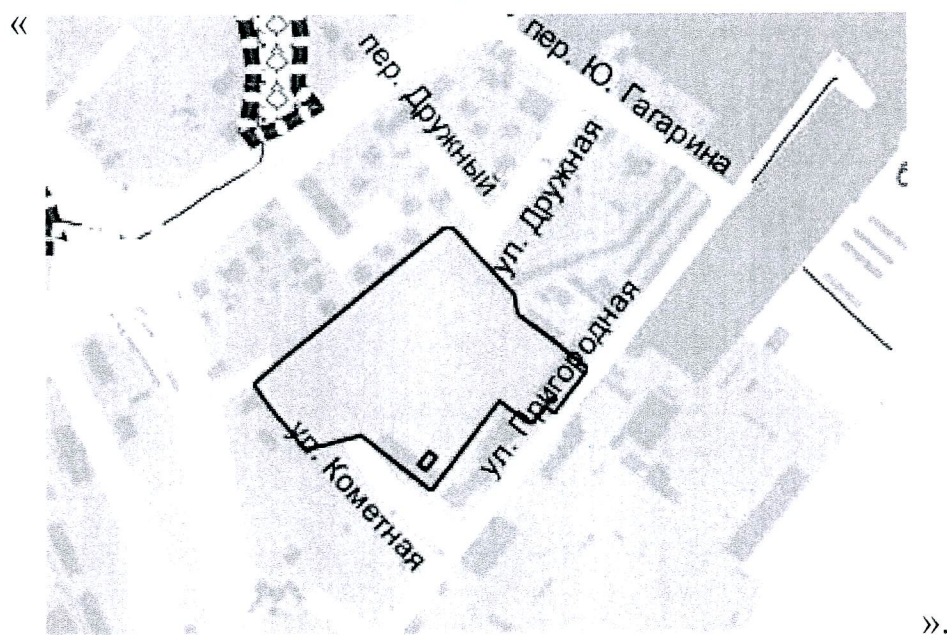


10. Графическое изображение фрагмента карты «Карта планируемого размещения объектов местного значения городского округа в области

теплоснабжения населения» в отношении объектов улично-дорожной сети в границах улиц Пригородной, Ю. Гагарина, Молодой гвардии, переулка Ю. Гагарина изложить в следующей редакции:

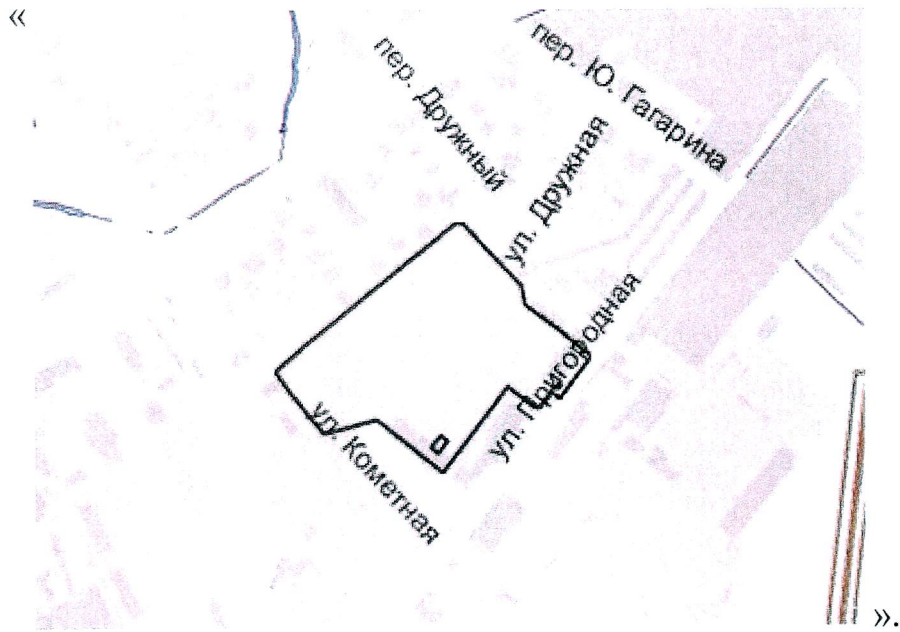


11. Графическое изображение фрагмента карты «Карта планируемого размещения объектов местного значения городского округа в области физической культуры и массового спорта. Карта планируемого размещения рекреационных объектов местного значения городского округа для массового отдыха жителей» в отношении объектов улично-дорожной сети в границах улиц Пригородной, Ю. Гагарина, Молодой гвардии, переулка Ю. Гагарина изложить в следующей редакции:



12. Графическое изображение фрагмента карты «Карта планируемого размещения объектов местного значения городского округа в области электроснабжения населения» в отношении объектов улично-дорожной сети

в границах улиц Пригородной, Ю. Гагарина, Молодой гвардии, переулка Ю. Гагарина изложить в следующей редакции:



13. Графическое изображение фрагмента карты «Сводная карта планируемого размещения всех объектов местного значения городского округа» в отношении объектов улично-дорожной сети в границах улиц Пригородной, Ю. Гагарина, Молодой гвардии, переулка Ю. Гагарина изложить в следующей редакции:

