



## ПРАВИТЕЛЬСТВО КАЛИНИНГРАДСКОЙ ОБЛАСТИ

### ПОСТАНОВЛЕНИЕ

от 11 марта 2019 г. № 169  
Калининград

#### **О внесении изменений в Генеральный план городского округа «Город Калининград»**

В соответствии со статьей 24 Градостроительного кодекса Российской Федерации, подпунктом 2 пункта 1 статьи 1 Закона Калининградской области от 30 ноября 2016 года № 19 «О перераспределении полномочий в области градостроительной деятельности между органами государственной власти Калининградской области и органами местного самоуправления муниципальных образований Калининградской области», на основании протоколов проведения публичных слушаний по проекту внесения изменений в Генеральный план городского округа «Город Калининград» от 17 мая 2018 года и от 24 мая 2018 года и заключения комитета архитектуры и строительства администрации городского округа «Город Калининград» по результатам публичных слушаний по проектам изменений в Генеральный план городского округа «Город Калининград» от 25 мая 2018 года № и-КАиС-5027 и от 28 мая 2018 года № и-КАиС-5122 Правительство Калининградской области **п о с т а н о в л я е т :**

1. Утвердить прилагаемые изменения в Генеральный план городского округа «Город Калининград», утвержденный решением городского Совета депутатов Калининграда от 06 июля 2016 года № 225 «Об утверждении Генерального плана городского округа «Город Калининград» (с изменениями, внесенными решениями городского Совета депутатов Калининграда от 01 февраля 2017 года № 16, от 06 апреля 2017 года № 75, от 14 июня 2017 года № 140, от 14 июня 2017 года № 141, от 14 июня 2017 года № 142, от 14 июня 2017 года № 143, от 05 июля 2017 года № 166, от 13 сентября 2017 года № 215 и от 11 октября 2017 года № 230, постановлениями Правительства Калининградской области от 25 октября 2017 года № 569, от 19 декабря 2017 года № 689, от 19 июня 2018 года № 357,

от 19 июля 2018 года № 420, от 07 ноября 2018 года № 660, от 09 ноября 2018 года № 664 и от 17 января 2019 года № 11).

2. Постановление вступает в силу по истечении десяти дней после официального опубликования.

Губернатор  
Калининградской области



А.А. Алиханов

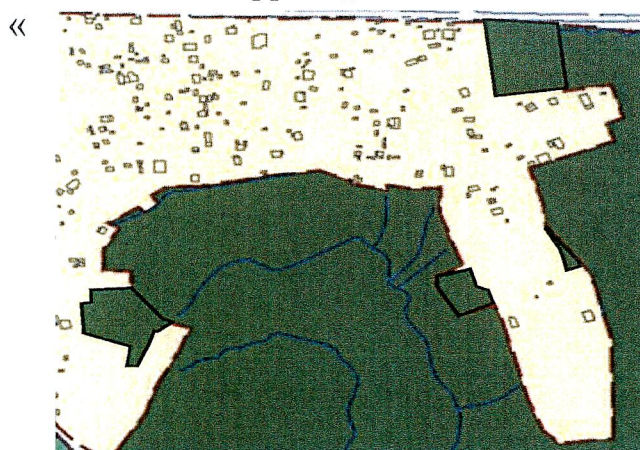


УТВЕРЖДЕНЫ  
постановлением Правительства  
Калининградской области  
от 11 марта 2019 г. №169

**ИЗМЕНЕНИЯ,  
которые вносятся в Генеральный план  
городского округа «Город Калининград»**

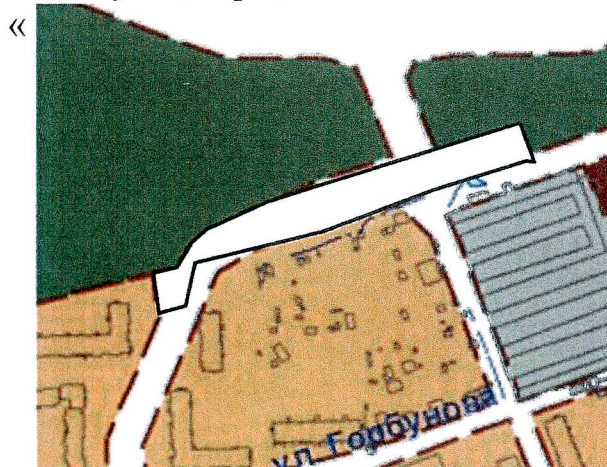
В карте функциональных зон городского округа:

1) графическое изображение фрагмента в части изменения границ функциональной зоны «Жилая зона (Ж): Зона застройки индивидуальными жилыми домами» и установления в отношении территорий, прилегающих к земельному участку с кадастровым номером 39:15:000000:7373, функциональной зоны «Зона рекреационного назначения (Р): Зона городских лесов и иных озелененных территорий» изложить в следующей редакции:



»;

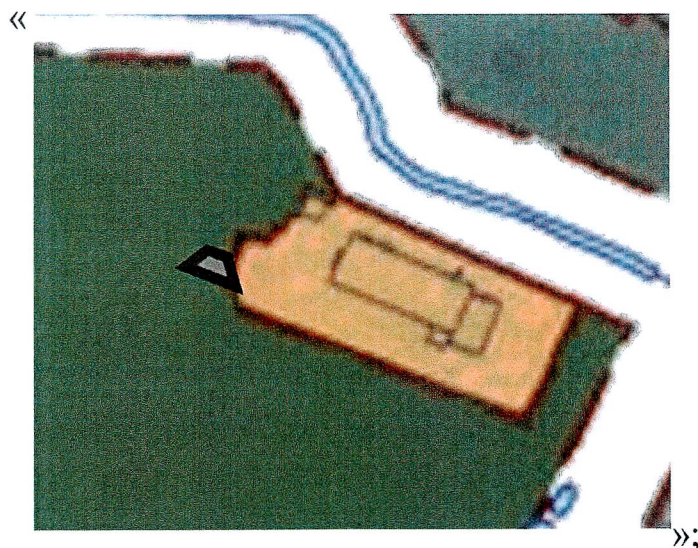
2) графическое изображение фрагмента в части изменения границ функциональных зон «Жилая зона (Ж): Зона застройки среднеэтажными жилыми домами», «Зона рекреационного назначения (Р): Зона городских лесов и иных озелененных территорий» и установления в отношении территории, прилегающей к земельным участкам с кадастровыми номерами 39:15:120305:2260, 39:15:120305:31, функциональной зоны «Зона инженерной и транспортной инфраструктуры (И-Т): Зона улично-дорожной сети» изложить в следующей редакции:



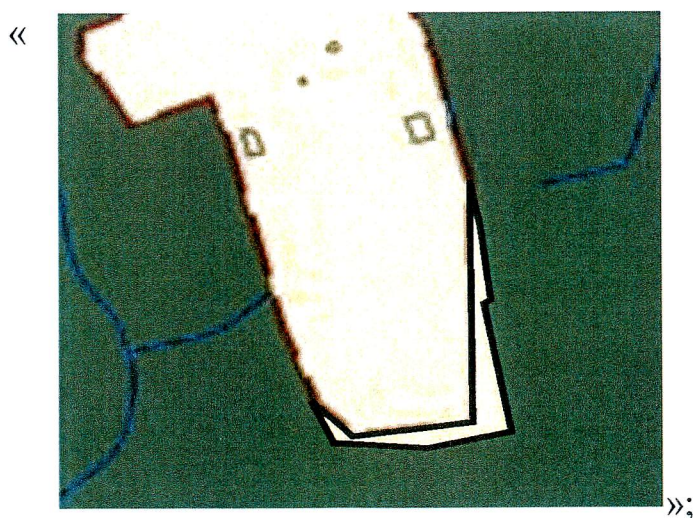
»;



3) графическое изображение фрагмента в части изменения границ функциональной зоны «Зона рекреационного назначения (Р): Зона городских лесов и иных озелененных территорий» и установления в отношении территории, прилегающей к земельному участку с кадастровым номером 39:15:110625:120, функциональной зоны «Зона производственного использования (П): Зона коммунально-складских объектов» изложить в следующей редакции:



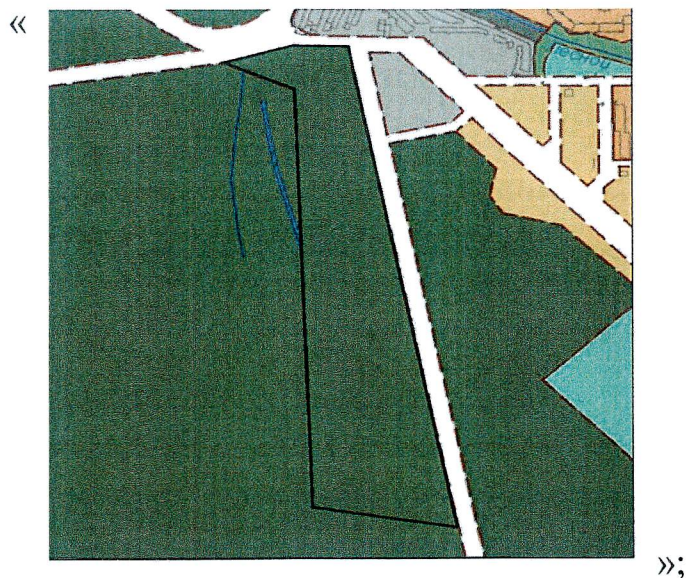
4) графическое изображение фрагмента в части изменения границ функциональной зоны «Зона рекреационного назначения (Р): Зона городских лесов и иных озелененных территорий» и установления в отношении территории, прилегающей к земельному участку с кадастровым номером 39:15:120312:422, функциональной зоны «Жилая зона (Ж): Зона застройки индивидуальными жилыми домами» изложить в следующей редакции:




5) графическое изображение фрагмента в части изменения границ функциональной зоны «Зона инженерной и транспортной инфраструктуры (И-Т): Зона улично-дорожной сети» и установления в отношении территории, прилегающей к земельному участку с кадастровым номером 39:15:110649:2,



функциональной зоны «Зона рекреационного назначения (Р): Зона городских лесов и иных озелененных территорий» изложить в следующей редакции:



б) графическое изображение фрагмента в части изменения границ функциональной зоны «Зона рекреационного назначения (Р): Зона городских лесов и иных озелененных территорий» и установления в отношении территории, прилегающей к земельному участку с кадастровым номером 39:15:151316:1, функциональной зоны «Зона инженерной и транспортной инфраструктуры (И-Т): Зона объектов инженерной инфраструктуры» изложить в следующей редакции:

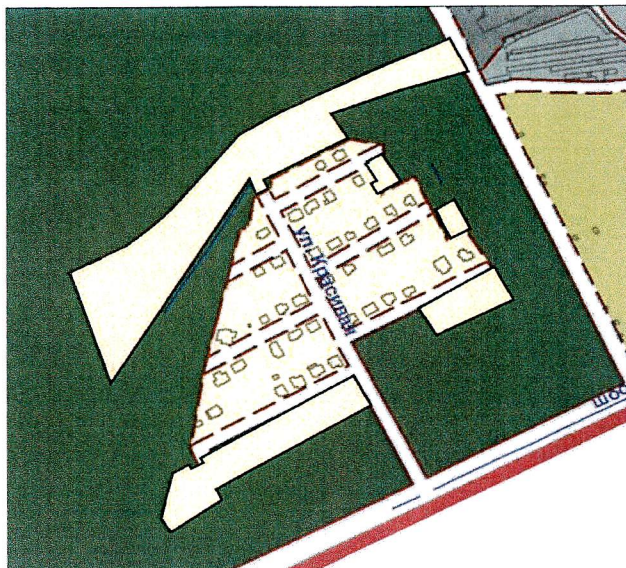


7) графическое изображение фрагмента в части изменения границ функциональной зоны «Зона рекреационного назначения (Р): Зона городских лесов и иных озелененных территорий» и установления в отношении территорий в районе ул. Красивой функциональной зоны «Жилая зона (Ж):



Зона застройки индивидуальными жилыми домами» изложить в следующей редакции:


«



»;

8) графическое изображение фрагмента в части изменения границ функциональной зоны «Зона рекреационного назначения (Р): Зона городских лесов и иных озелененных территорий» и установления в отношении территории, прилегающей к земельному участку с кадастровым номером 39:15:110647:1, функциональной зоны «Зона специального назначения (Сп): Зона специального назначения» изложить в следующей редакции:

«



».