



## **ПРАВИТЕЛЬСТВО КАЛИНИНГРАДСКОЙ ОБЛАСТИ**

### **ПО С Т А Н О В Л Е Н И Е**

от 12 февраля 2018 г. № 79

Калининград

#### **О переводе земельных участков из одной категории в другую**

Рассмотрев ходатайство генерального директора Общества с ограниченной ответственностью «Петербургская топливная компания» М.Н. Левина, в соответствии со статьей 8 Земельного кодекса Российской Федерации, пунктом 8 части 1 статьи 7, частью 2 статьи 15 Федерального закона от 21 декабря 2004 года № 172-ФЗ «О переводе земель или земельных участков из одной категории в другую» Правительство Калининградской области **п о с т а н о в л я е т** :

1. Перевести из категории земель сельскохозяйственного назначения в категорию земель промышленности, энергетики, транспорта, связи, радиовещания, телевидения, информатики, земель для обеспечения космической деятельности, земель обороны, безопасности и земель иного специального назначения для геологического изучения, разведки и добычи песка и песчано-гравийного материала на проявлении «Западно-Ушаковское» земельные участки с кадастровыми номерами:

1) 39:03:071015:148, площадь 138000 кв. м, местоположение: Калининградская область, Гурьевский район, поселок Ушаково, в границах, указанных в выписке из Единого государственного реестра недвижимости об основных характеристиках и зарегистрированных правах на объект недвижимости от 01 декабря 2017 года № 99/2017/39863302 и в приложении № 1 к настоящему постановлению, предоставленный в субаренду Обществу с ограниченной ответственностью «Петербургская топливная компания»;

2) 39:03:071015:162, площадь 112000 кв. м, местоположение: Калининградская область, Гурьевский район, поселок Ушаково, в границах, указанных в выписке из Единого государственного реестра недвижимости об основных характеристиках и зарегистрированных правах на объект недвижимости от 01 декабря 2017 года № 99/2017/39864152 и в приложении № 2 к настоящему постановлению, предоставленный в аренду Обществу с ограниченной ответственностью «Петербургская топливная компания»;

3) 39:03:071015:183, площадь 22252 кв. м, местоположение: Калининградская область, Гурьевский район, поселок Ушаково, в границах, указанных в выписке из Единого государственного реестра недвижимости об основных характеристиках и зарегистрированных правах на объект недвижимости от 01 декабря 2017 года № 99/2017/39863291 и в приложении № 3 к настоящему постановлению, предоставленный в аренду Обществу с ограниченной ответственностью «Петербургская топливная компания»;

4) 39:03:071015:184, площадь 20437 кв. м, местоположение: Калининградская область, Гурьевский район, поселок Ушаково, в границах, указанных в выписке из Единого государственного реестра недвижимости об основных характеристиках и зарегистрированных правах на объект недвижимости от 01 декабря 2017 года № 99/2017/39866510 и в приложении № 4 к настоящему постановлению, предоставленный в аренду Обществу с ограниченной ответственностью «Петербургская топливная компания»;

5) 39:03:071015:185, площадь 21996 кв. м, местоположение: Калининградская область, Гурьевский район, поселок Ушаково, в границах, указанных в выписке из Единого государственного реестра недвижимости об основных характеристиках и зарегистрированных правах на объект недвижимости от 01 декабря 2017 года № 99/2017/39866065 и в приложении № 5 к настоящему постановлению, предоставленный в аренду Обществу с ограниченной ответственностью «Петербургская топливная компания»;

6) 39:03:071015:186, площадь 22311 кв. м, местоположение: Калининградская область, Гурьевский район, поселок Ушаково, в границах, указанных в выписке из Единого государственного реестра недвижимости об основных характеристиках и зарегистрированных правах на объект недвижимости от 01 декабря 2017 года № 99/2017/39866488 и в приложении № 6 к настоящему постановлению, предоставленный в аренду Обществу с ограниченной ответственностью «Петербургская топливная компания»;

7) 39:03:071015:187, площадь 21016 кв. м, местоположение: Калининградская область, Гурьевский район, поселок Ушаково, в границах, указанных в выписке из Единого государственного реестра недвижимости об основных характеристиках и зарегистрированных правах на объект недвижимости от 01 декабря 2017 года № 99/2017/39864869 и в приложении № 7 к настоящему постановлению, предоставленный в аренду Обществу с ограниченной ответственностью «Петербургская топливная компания»;

8) 39:03:071015:188, площадь 107688 кв. м, местоположение: Калининградская область, Гурьевский район, поселок Ушаково, в границах, указанных в выписке из Единого государственного реестра недвижимости об основных характеристиках и зарегистрированных правах на объект недвижимости от 01 декабря 2017 года № 99/2017/39865446

и в приложении № 8 к настоящему постановлению, предоставленный в аренду Обществу с ограниченной ответственностью «Петербургская топливная компания».

2. Постановление вступает в силу по истечении десяти дней после официального опубликования.

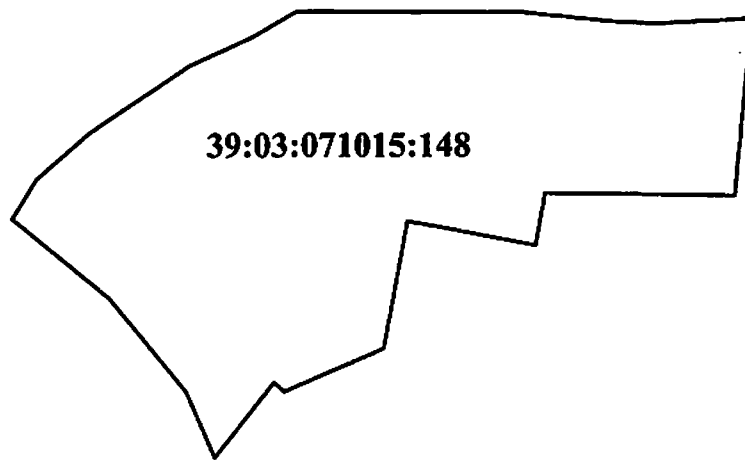
Губернатор  
Калининградской области



А.А. Алиханов

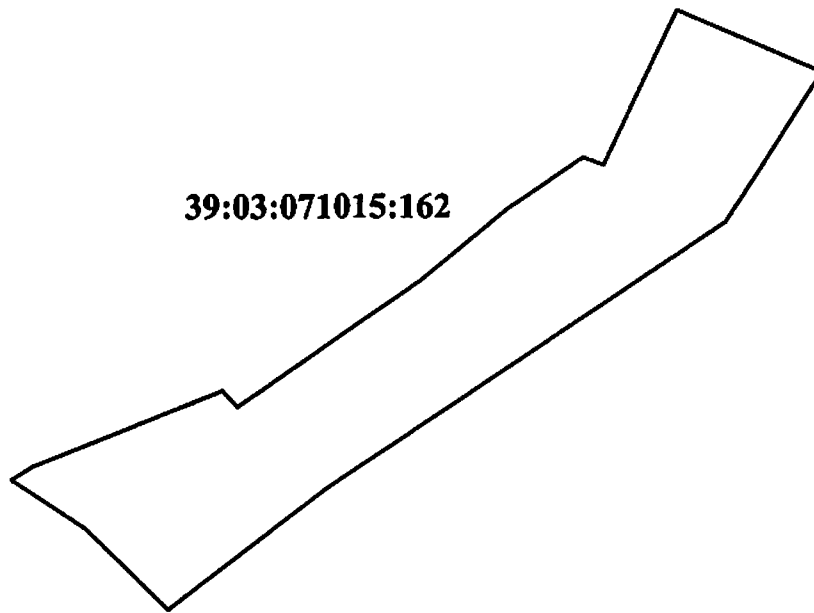
**ПРИЛОЖЕНИЕ № 1**  
**к постановлению Правительства**  
**Калининградской области**  
**от 12 февраля 2018 г. № 79**

**Г Р А Н И Ц Ы**  
**земельного участка с кадастровым номером 39:03:071015:148**



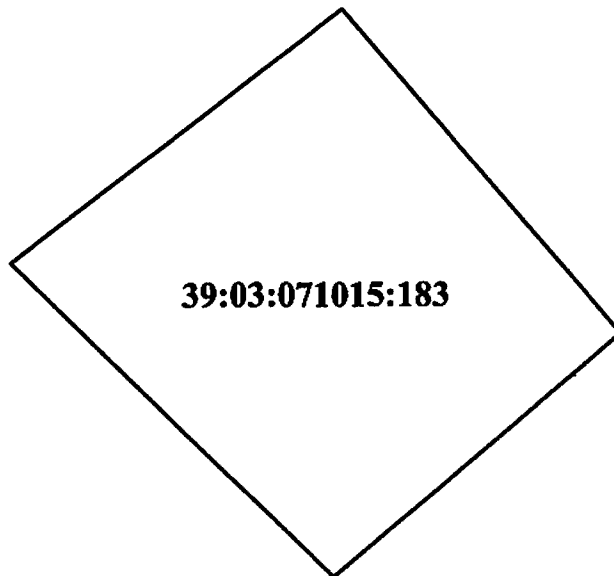
**ПРИЛОЖЕНИЕ № 2**  
**к постановлению Правительства**  
**Калининградской области**  
**от 12 февраля 2018 г. № 79**

**Г Р А Н И Ц Ы**  
**земельного участка с кадастровым номером 39:03:071015:162**



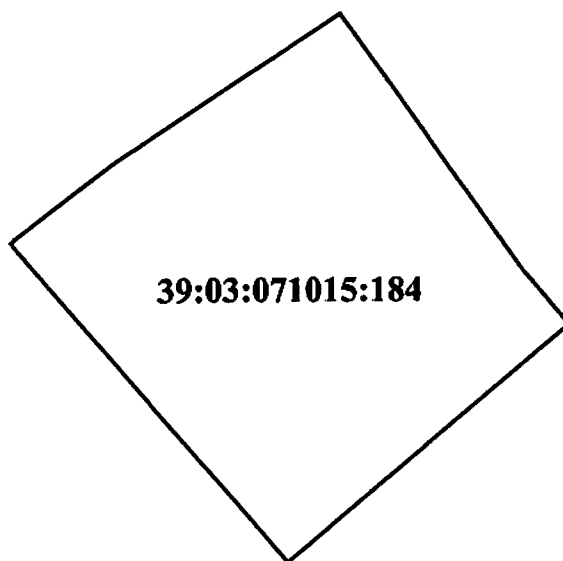
**ПРИЛОЖЕНИЕ № 3**  
к постановлению Правительства  
Калининградской области  
от 12 февраля 2018 г. № 79

**Г Р А Н И Ц Ы**  
земельного участка с кадастровым номером **39:03:071015:183**



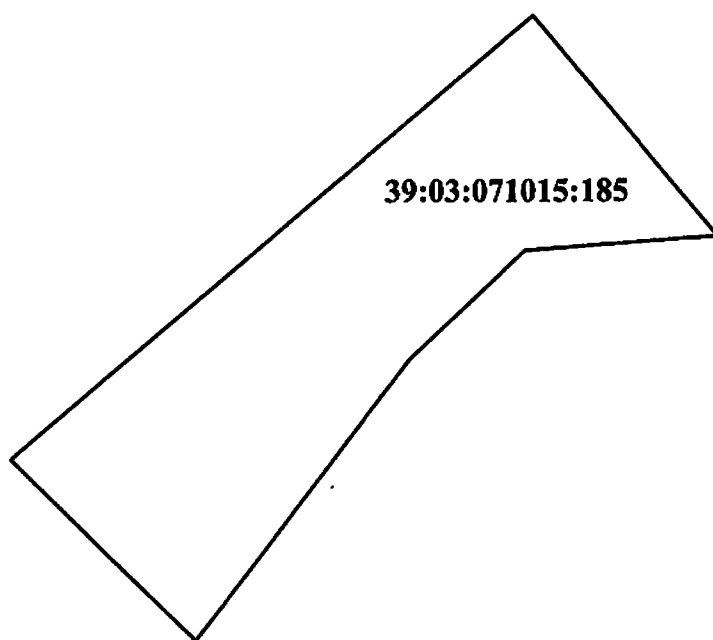
**ПРИЛОЖЕНИЕ № 4**  
к постановлению Правительства  
Калининградской области  
от 12 февраля 2018 г. № 79

**ГРАНИЦЫ**  
земельного участка с кадастровым номером **39:03:071015:184**



**ПРИЛОЖЕНИЕ № 5**  
**к постановлению Правительства**  
**Калининградской области**  
**от 12 февраля 2018 г. № 79**

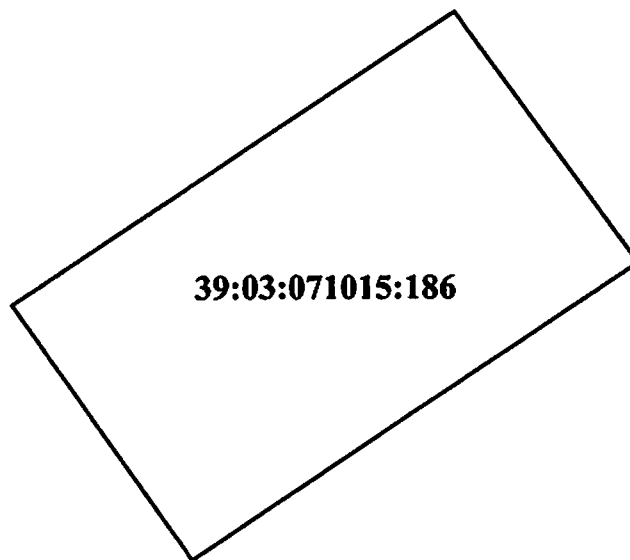
**Г Р А Н И Ц Ы**  
**земельного участка с кадастровым номером 39:03:071015:185**





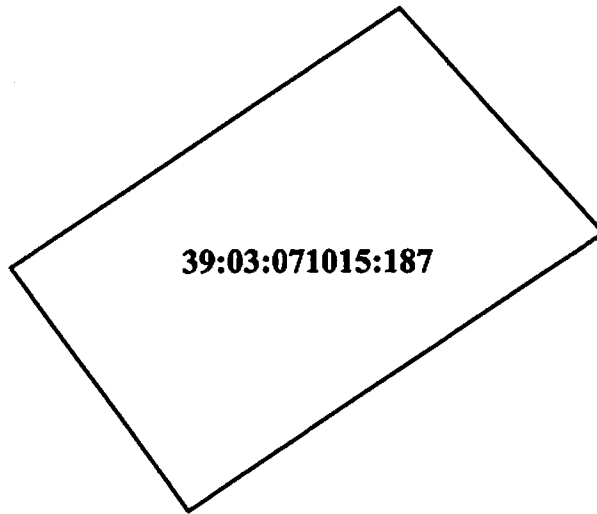
**ПРИЛОЖЕНИЕ № 6**  
**к постановлению Правительства**  
**Калининградской области**  
**от 12 февраля 2018 г. № 79**

**Г Р А Н И Ц Ы**  
**земельного участка с кадастровым номером 39:03:071015:186**



**ПРИЛОЖЕНИЕ № 7**  
к постановлению Правительства  
Калининградской области  
от 12 февраля 2018 г. № 79

**ГРАНИЦЫ**  
земельного участка с кадастровым номером **39:03:071015:187**



**ПРИЛОЖЕНИЕ № 8**  
**к постановлению Правительства**  
**Калининградской области**  
**от 12 февраля 2018 г. № 79**

**Г Р А Н И Ц Ы**  
**земельного участка с кадастровым номером 39:03:071015:188**

