



ПРАВИТЕЛЬСТВО КАЛИНИНГРАДСКОЙ ОБЛАСТИ

ПОСТАНОВЛЕНИЕ

от 29 декабря 2017 г. № 714
Калининград

О внесении изменений в Генеральный план муниципального образования городское поселение «Город Балтийск»

В соответствии со статьей 24 Градостроительного кодекса Российской Федерации, статьей 1 Закона Калининградской области от 30 ноября 2016 года № 19 «О перераспределении полномочий в области градостроительной деятельности между органами государственной власти Калининградской области и органами местного самоуправления муниципальных образований Калининградской области» с учетом протокола публичных слушаний по проекту внесения изменений в Генеральный план муниципального образования городское поселение «Город Балтийск» от 06 сентября 2017 года и заключения по результатам публичных слушаний по проекту внесения изменений в Генеральный план муниципального образования городское поселение «Город Балтийск» от 11 сентября 2017 года Правительство Калининградской области **п о с т а н о в л я е т :**

1. Утвердить прилагаемые изменения в генеральный план муниципального образования городское поселение «Город Балтийск», утвержденный решением Балтийского городского Совета депутатов от 30 октября 2012 года № 95 «Об утверждении Генерального плана муниципального образования городское поселение «Город Балтийск».

2. Постановление вступает в силу по истечении десяти дней после его официального опубликования.

Губернатор
Калининградской области



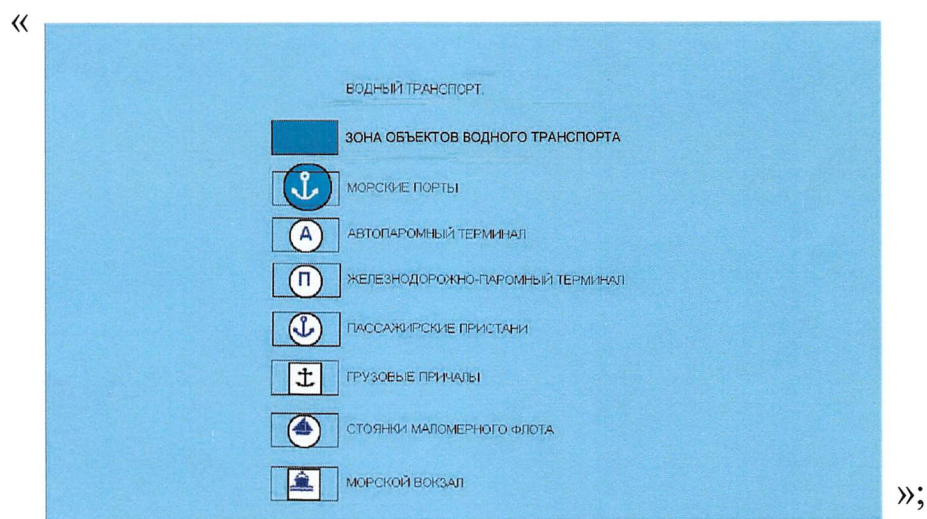
А.А. Алиханов

УТВЕРЖДЕНЫ
постановлением Правительства
Калининградской области
от 29 декабря 2017 г. № 714

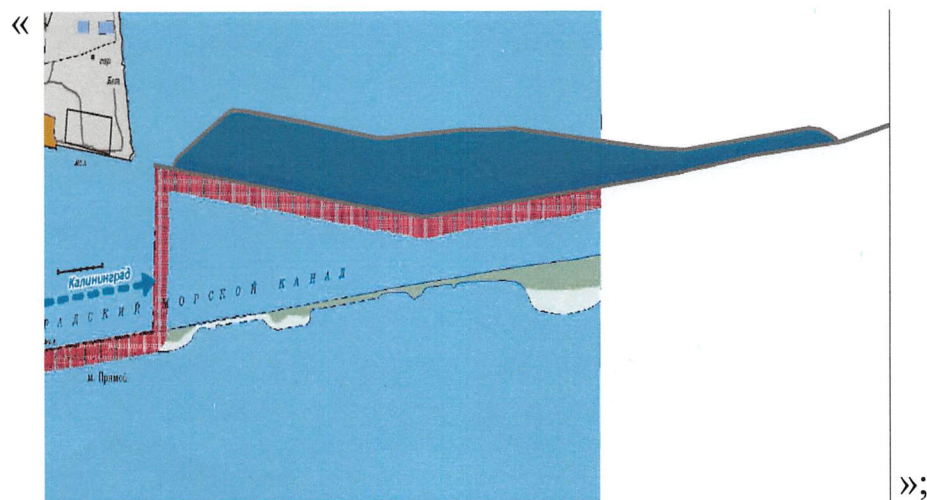
ИЗМЕНЕНИЯ,
которые вносятся в генеральный план
муниципального образования городское поселение «Город Балтийск»

В карте-схеме границ функциональных зон с отображением параметров планируемого развития таких зон:


1) графическое изображение фрагмента в части дополнения условных обозначений графическим значком «зона объектов водного транспорта» изложить в следующей редакции:




2) графическое изображение фрагмента (земельный участок с кадастровым номером 39:14:070102:2) в части изменения функциональных зон лесопарки и территории природного ландшафта на зону объектов водного транспорта изложить в следующей редакции:



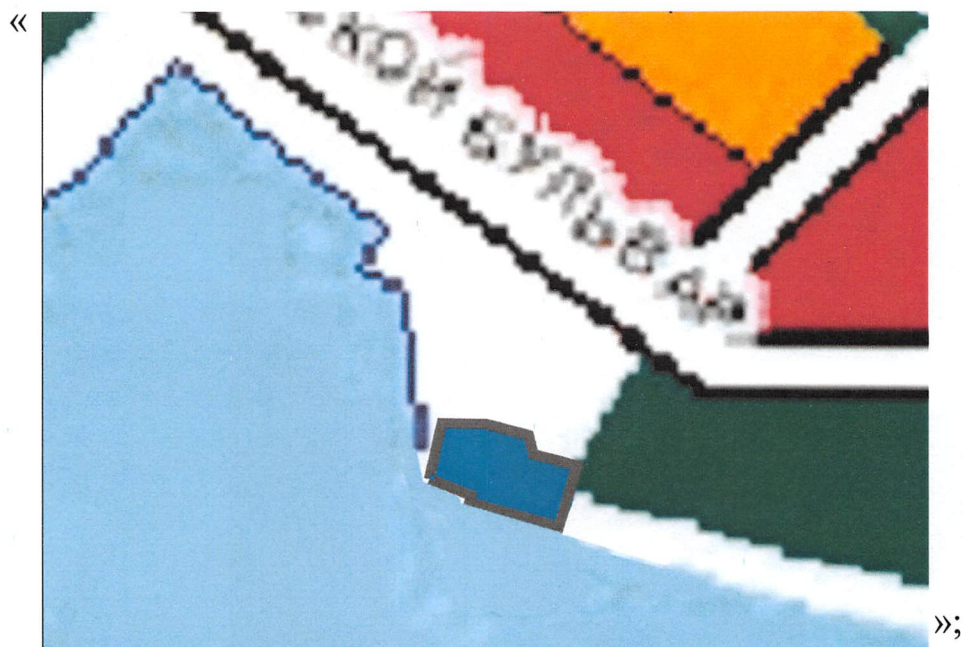
3) графическое изображение фрагмента (земельный участок с кадастровым номером 39:14:030108:2) в части изменения функциональных зон многофункциональной общественно-деловой застройки и улично-дорожной сети на зону объектов водного транспорта изложить в следующей редакции:



4) графическое изображение фрагмента (земельный участок с кадастровым номером 39:14:010626:1) в части изменения функциональных зон зеленых насаждений общего пользования и улично-дорожной сети на зону объектов водного транспорта изложить в следующей редакции:




5) графическое изображение фрагмента (земельный участок с кадастровым номером 39:14:010626:7) в части изменения функциональных зон зеленых насаждений общего пользования и улично-дорожной сети на зону объектов водного транспорта изложить в следующей редакции:



б) графическое изображение фрагмента (земельный участок с кадастровым номером 39:14:010626:9) в части изменения функциональных зон зеленых насаждений общего пользования и улично-дорожной сети на зону объектов водного транспорта изложить в следующей редакции:



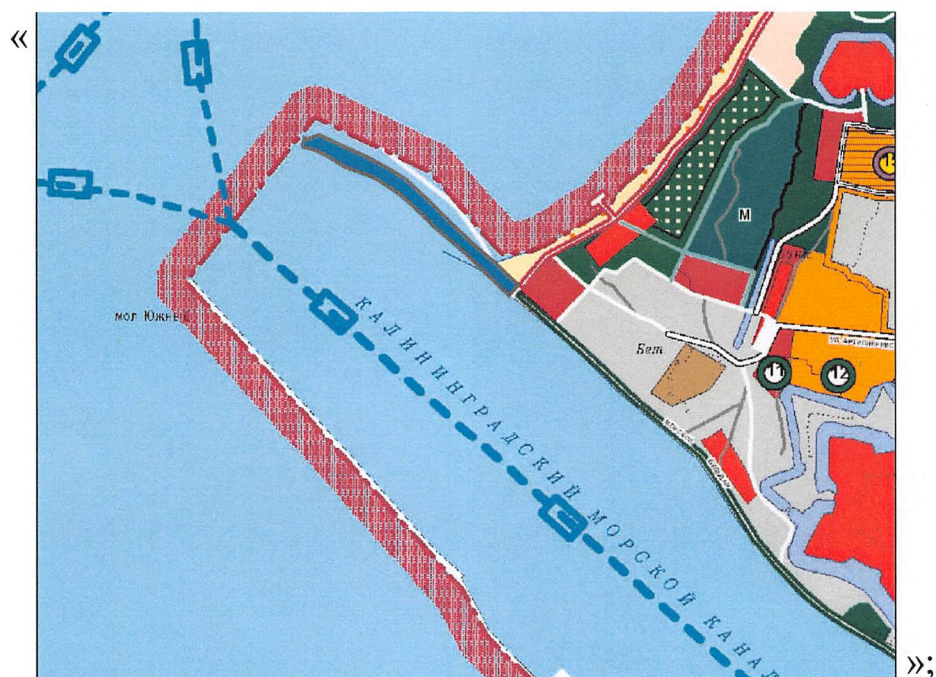
7) графическое изображение фрагмента (земельный участок с кадастровым номером 39:14:010625:58) в части изменения функциональных зон зеленых насаждений общего пользования и улично-дорожной сети на зону объектов водного транспорта изложить в следующей редакции:



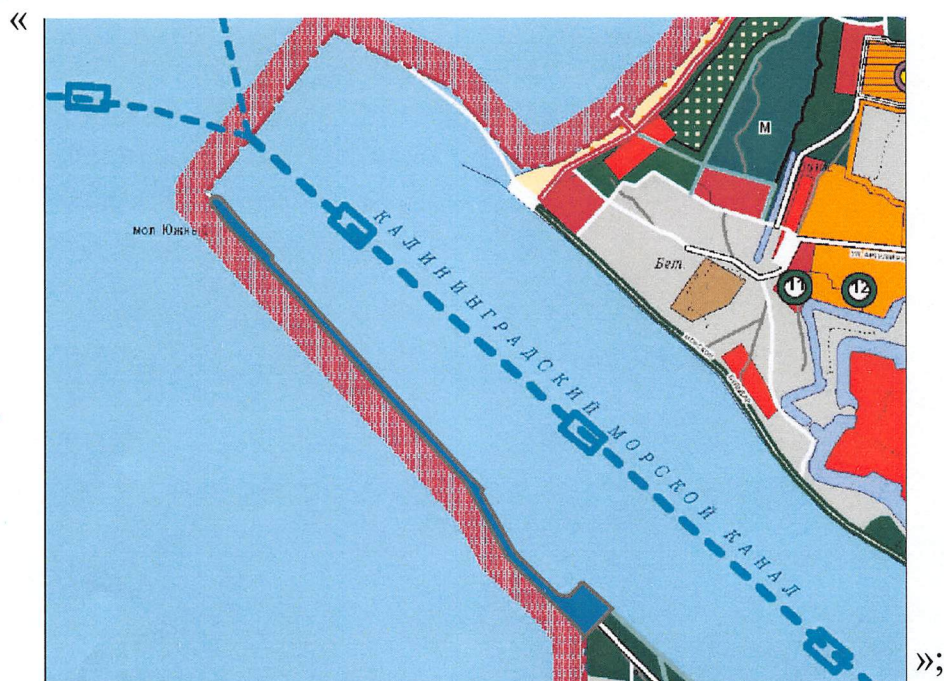
8) графическое изображение фрагмента (земельный участок с кадастровым номером 39:14:000000:676) в части изменения функциональных зон зеленых насаждений общего пользования и улично-дорожной сети на зону объектов водного транспорта изложить в следующей редакции:



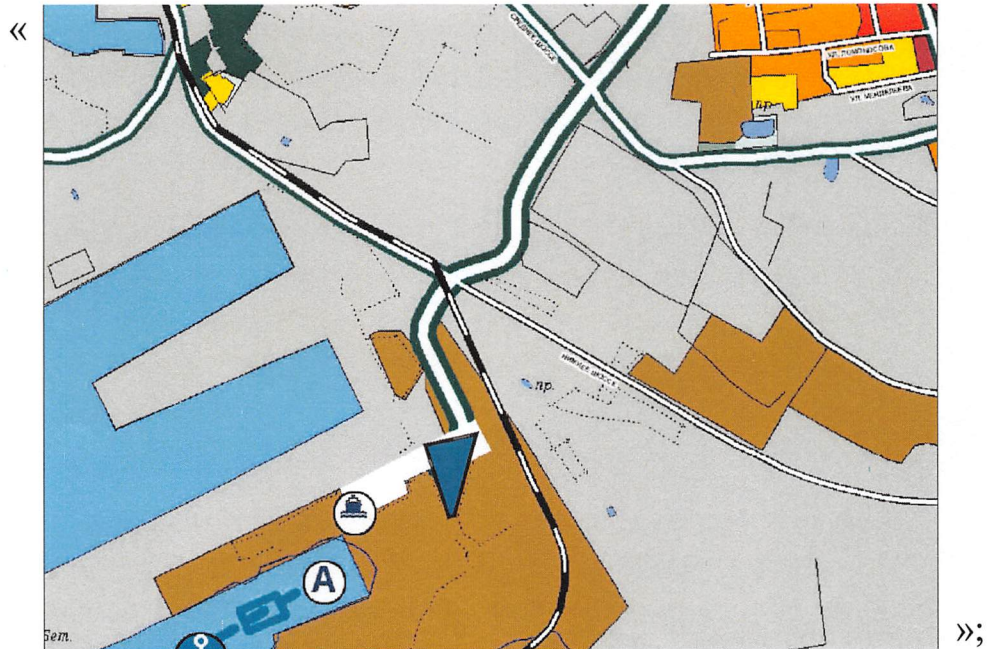
9) графическое изображение фрагмента (земельный участок с кадастровым номером 39:14:010634:4) в части изменения функциональной зоны второстепенных улиц и проездов на зону объектов водного транспорта изложить в следующей редакции:



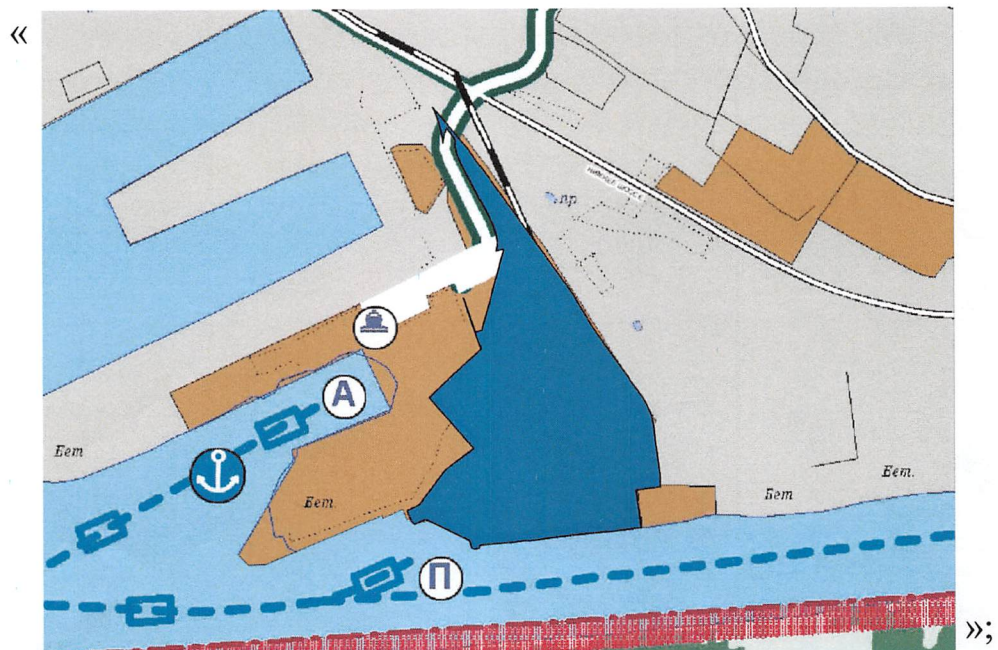
10) графическое изображение фрагмента (земельный участок с кадастровым номером 39:14:030105:4) в части изменения функциональной зоны второстепенных улиц и проездов на зону объектов водного транспорта изложить в следующей редакции:



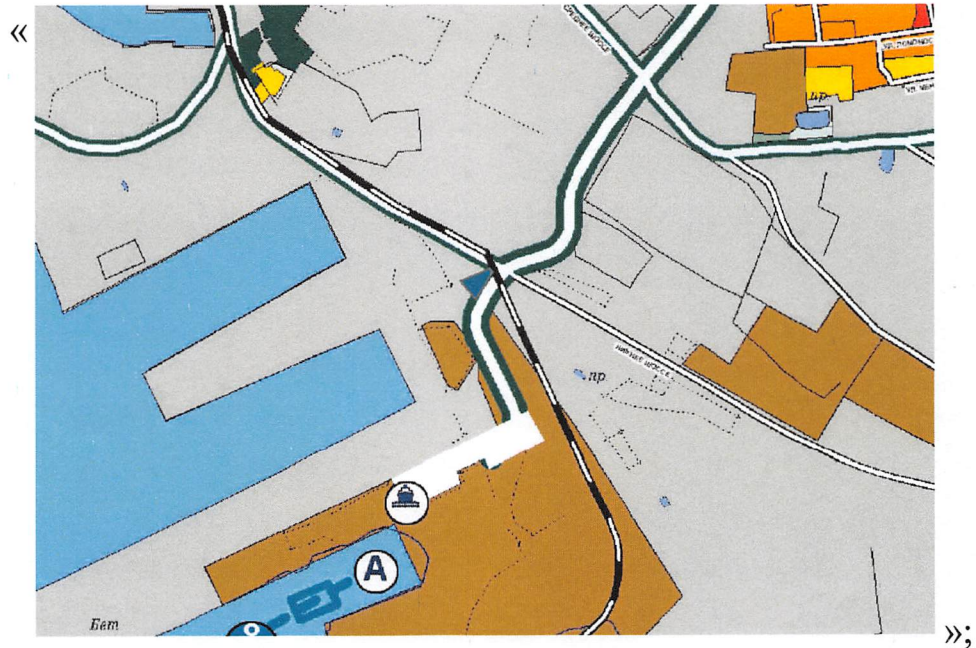
11) графическое изображение фрагмента (земельный участок с кадастровым номером 39:14:010356:7) в части изменения функциональных зон предприятий, режимных объектов, основных улиц на зону объектов водного транспорта изложить в следующей редакции:



12) графическое изображение фрагмента (земельный участок с кадастровым номером 39:14:010356:14) в части изменения функциональных зон предприятий, режимных объектов, основных улиц на зону объектов водного транспорта изложить в следующей редакции:



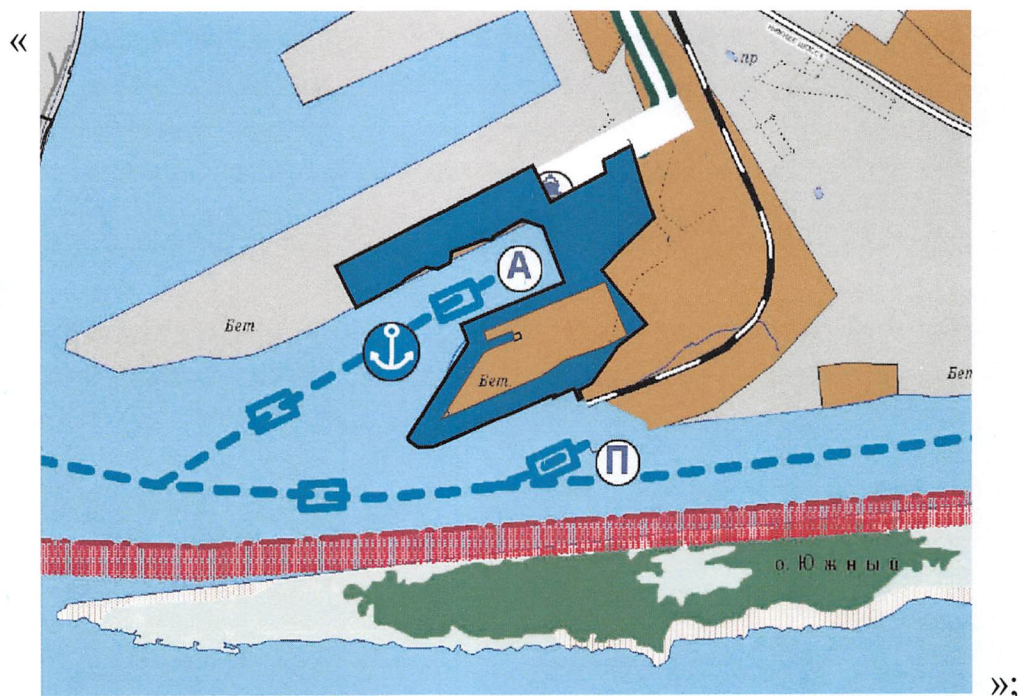
13) графическое изображение фрагмента (земельный участок с кадастровым номером 39:14:010356:15) в части изменения функциональных зон предприятий, режимных объектов, основных улиц на зону объектов водного транспорта изложить в следующей редакции:




14) графическое изображение фрагмента (земельный участок с кадастровым номером 39:14:010356:16) в части изменения функциональных зон предприятий, режимных объектов, основных улиц на зону объектов водного транспорта изложить в следующей редакции:




15) графическое изображение фрагмента (земельный участок с кадастровым номером 39:14:010356:18) в части изменения функциональных зон предприятий, режимных объектов, основных улиц на зону объектов водного транспорта изложить в следующей редакции:




16) графическое изображение фрагмента (земельный участок с кадастровым номером 39:14:010344:161) в части изменения функциональных зон режимных объектов и территории природного ландшафта на зону электростанции изложить в следующей редакции:



17) графическое изображение фрагмента (земельный участок с кадастровым номером 39:14:010415:130) в части изменения функциональной зоны жилая многоэтажная многоквартирная застройка на зону многофункциональной общественно-деловой застройки (административные и культурно-бытовые центры, культовые объекты) изложить в следующей редакции:



18) графическое изображение фрагмента (земельный участок с кадастровым номером 39:14:010431:25) в части изменения функциональных зон многофункциональной общественно-деловой застройки (административные и культурно-бытовые центры, культовые объекты), основные улицы и дороги местного значения на зону жилой многоэтажной многоквартирной застройки изложить в следующей редакции:



19) графическое изображение фрагмента (земельный участок с кадастровым номером 39:14:010431:143) в части изменения функциональных зон многофункциональной общественно-деловой застройки (административные и культурно-бытовые центры, культовые объекты), основные улицы и дороги местного значения на зону жилой многоэтажной многоквартирной застройки изложить в следующей редакции:

