



ПРАВИТЕЛЬСТВО КАЛИНИНГРАДСКОЙ ОБЛАСТИ

ПОСТАНОВЛЕНИЕ

от 31 мая 2017 г. № 269
Калининград

О переводе земельных участков из одной категории в другую

Рассмотрев ходатайство руководителя (директора) Агентства по имуществу Калининградской области Н.А. Кузнецовой, в соответствии со статьей 8 Земельного кодекса Российской Федерации, пунктом 6 части 1 статьи 7 Федерального закона от 21 декабря 2004 года № 172-ФЗ «О переводе земель или земельных участков из одной категории в другую» Правительство Калининградской области **п о с т а н о в л я е т** :

1. Перевести из категории земель сельскохозяйственного назначения в земли транспорта в составе категории земель промышленности, энергетики, транспорта, связи, радиовещания, телевидения, информатики, земель для обеспечения космической деятельности, земель обороны, безопасности и земель иного специального назначения для эксплуатации объекта «Газопровод-отвод к ГРС г. Зеленоградска, протяженность 6,2 км» находящиеся в собственности Калининградской области земельные участки с кадастровыми номерами:

1) 39:05:051106:210, площадь 131 кв. метр, местоположение: Калининградская область, Зеленоградский район, поселок Клиновка, в границах, указанных в выписке из Единого государственного реестра недвижимости об основных характеристиках и зарегистрированных правах на объект недвижимости от 28 апреля 2017 года № 39/001/029/2017-7926 и в приложении № 1 к настоящему постановлению;

2) 39:05:051106:212, площадь 54 кв. метров, местоположение: Калининградская область, Зеленоградский район, поселок Клиновка, в границах, указанных в выписке из Единого государственного реестра недвижимости об основных характеристиках и зарегистрированных правах на объект недвижимости от 28 апреля 2017 года № 39/001/029/2017-7922 и в приложении № 2 к настоящему постановлению;

3) 39:05:051106:214, площадь 1 кв. метр, местоположение: Калининградская область, Зеленоградский район, в районе поселков Клинцовка - Холмы, в границах, указанных в выписке из Единого государственного реестра недвижимости об основных характеристиках и зарегистрированных правах на объект недвижимости от 28 апреля 2017 года № 39/001/029/2017-7921 и в приложении № 3 к настоящему постановлению;

4) 39:05:051106:216, площадь 2 кв. метра, местоположение: Калининградская область, Зеленоградский район, в границах, указанных в выписке из Единого государственного реестра недвижимости об основных характеристиках и зарегистрированных правах на объект недвижимости от 28 апреля 2017 года № 39/001/029/2017-7924 и в приложении № 4 к настоящему постановлению.

2. Постановление вступает в силу по истечении десяти дней после его официального опубликования.

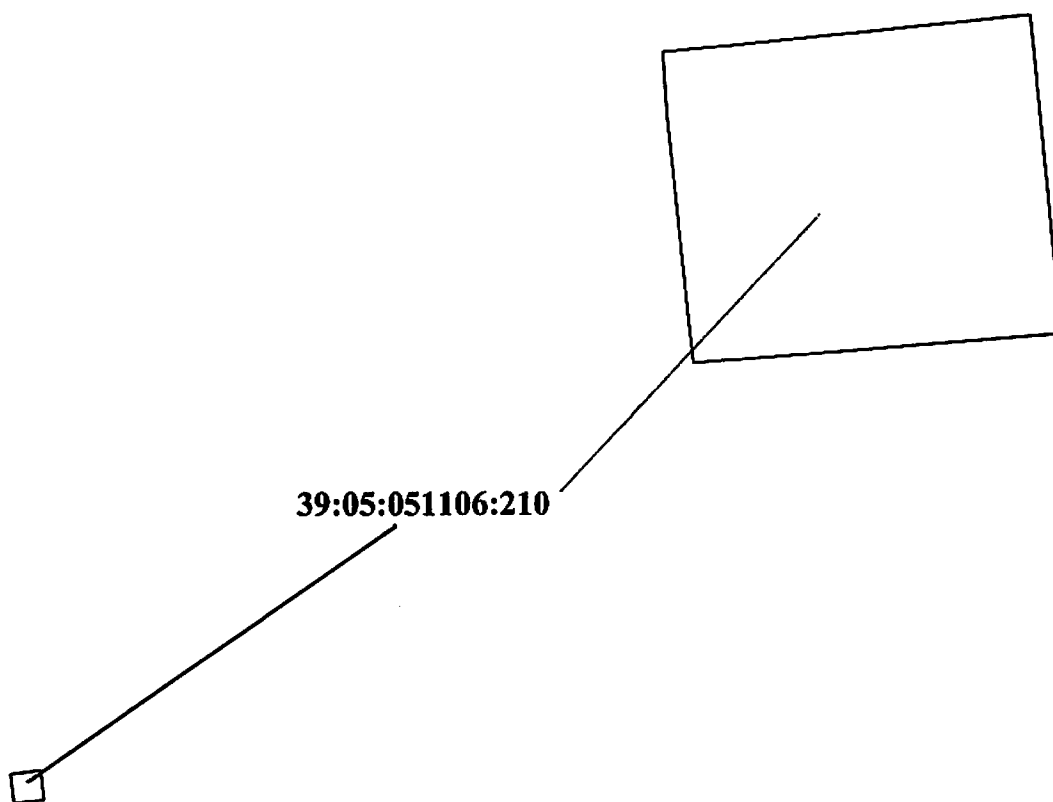
Временно исполняющий обязанности
Губернатора Калининградской области



А.А. Алиханов

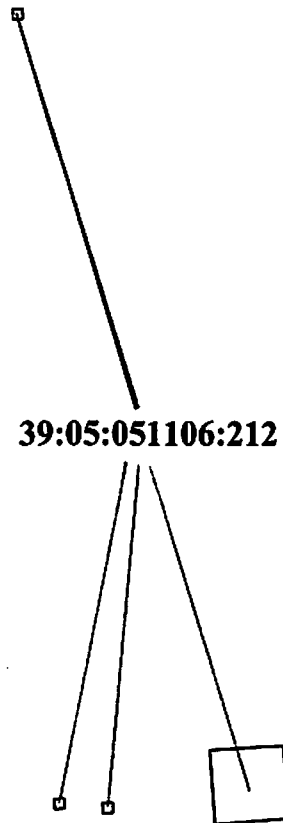
ПРИЛОЖЕНИЕ № 1
к постановлению Правительства
Калининградской области
от 31 мая 2017 г. № 269

ГРАНИЦЫ
земельного участка с кадастровым номером 39:05:051106:210




ПРИЛОЖЕНИЕ № 2
к постановлению Правительства
Калининградской области
от 31 мая 2017 г. № 269

ГРАНИЦЫ
земельного участка с кадастровым номером 39:05:051106:212



ПРИЛОЖЕНИЕ № 3
к постановлению Правительства
Калининградской области
от 31 мая 2017 г. № 269

Г Р А Н И Ц Ы
земельного участка с кадастровым номером 39:05:051106:214



ПРИЛОЖЕНИЕ № 4
к постановлению Правительства
Калининградской области
от 31 мая 2017 г. № 269

ГРАНИЦЫ
земельного участка с кадастровым номером 39:05:051106:216

