



## **ПРАВИТЕЛЬСТВО КАЛИНИНГРАДСКОЙ ОБЛАСТИ**

### **ПОСТАНОВЛЕНИЕ**

от 05 декабря 2016 г. № 560  
Калининград

#### **О переводе земельных участков из одной категории в другую**

Рассмотрев ходатайство первого заместителя генерального директора общества с ограниченной ответственностью «Газпром инвест» А.А. Петренко, действующего по доверенности от публичного акционерного общества «Газпром», в соответствии со статьей 8 Земельного кодекса Российской Федерации и пунктом 6 части 1 статьи 7 Федерального закона от 21 декабря 2004 года № 172-ФЗ «О переводе земель или земельных участков из одной категории в другую» Правительство Калининградской области **п о с т а н о в л я е т :**

1. Перевести из категории земель сельскохозяйственного назначения в земли энергетики в составе категории земель промышленности, энергетики, транспорта, связи, радиовещания, телевидения, информатики, земель для обеспечения космической деятельности, земель обороны, безопасности и земель иного специального назначения для эксплуатации объекта Калининградского подземного хранилища газа «Воздушная линия электропередачи к площадке водозабора № 1 Водорассольного комплекса» расположенные в Зеленоградском районе Калининградской области и находящиеся в аренде у публичного акционерного общества «Газпром» земельные участки с кадастровыми номерами:

1) 39:05:040625:168, площадь 72 кв. метра, местоположение: Ковровское сельское поселение, в границах, указанных в кадастровом паспорте земельного участка от 30 мая 2016 года № 99/2016/4163195 и в приложении № 1 к настоящему постановлению;

2) 39:05:040625:169, площадь 473 кв. метра, местоположение: Ковровское сельское поселение, в границах, указанных в кадастровом паспорте земельного участка от 30 мая 2016 года № 99/2016/4163175 и в приложении № 2 к настоящему постановлению;

3) 39:05:040625:132, площадь 400 кв. метров, местоположение: поселок Геройское, в границах, указанных в кадастровом паспорте

земельного участка от 30 мая 2016 года № 99/2016/4163129 и в приложении № 3 к настоящему постановлению.

2. Перевести из категории земель сельскохозяйственного назначения в земли транспорта в составе категории земель промышленности, энергетики, транспорта, связи, радиовещания, телевидения, информатики, земель для обеспечения космической деятельности, земель обороны, безопасности и земель иного специального назначения для эксплуатации объектов Калининградского подземного хранилища газа расположенные в Зеленоградском районе Калининградской области и находящиеся в аренде у публичного акционерного общества «Газпром» земельные участки с кадастровыми номерами:

1) 39:05:040625:131, площадь 5435 кв. метров, местоположение: поселок Геройское, в границах, указанных в кадастровом паспорте земельного участка от 30 мая 2016 года № 99/2016/4161781 и в приложении № 4 к настоящему постановлению, для эксплуатации объекта «Подъездная автодорога к скважине водозаборной эксплуатационной № 61 Водорассольного комплекса»;

2) 39:05:040625:192, площадь 1750 кв. метров, местоположение: Ковровское сельское поселение, в границах, указанных в кадастровом паспорте земельного участка от 30 мая 2016 года № 99/2016/4163067 и в приложении № 5 к настоящему постановлению, для эксплуатации объекта «Подъездная автодорога к площадке наблюдательной скважины на девон № 33 Водорассольного комплекса»;

3) 39:05:040625:193, площадь 15391 кв. метр, местоположение: Ковровское сельское поселение, в границах, указанных в кадастровом паспорте земельного участка от 30 мая 2016 года № 99/2016/4163050 и в приложении № 6 к настоящему постановлению, для эксплуатации объекта «Подъездная автодорога к площадке водозаборной эксплуатационной № 62ДН Водорассольного комплекса»;

4) 39:05:040625:194, площадь 1545 кв. метров, местоположение: Ковровское сельское поселение, в границах, указанных в кадастровом паспорте земельного участка от 30 мая 2016 года № 99/2016/4162996 и в приложении № 7 к настоящему постановлению, для эксплуатации объекта «Подъездная автодорога к скважине водозаборной эксплуатационной № 63 Водорассольного комплекса»;

5) 39:05:040625:201, площадь 5 кв. метров, местоположение: Ковровское сельское поселение, в границах, указанных в кадастровом паспорте земельного участка от 30 мая 2016 года № 99/2016/4162782 и в приложении № 8 к настоящему постановлению, для эксплуатации объекта «Газопровод Рр=0,3 МПа от КС ПХГ до Водорассольного комплекса».

3. Перевести из категории земель сельскохозяйственного назначения в категорию земель промышленности, энергетики, транспорта, связи, радиовещания, телевидения, информатики, земель для обеспечения космической деятельности, земель обороны, безопасности и земель иного

специального назначения для эксплуатации объектов Калининградского подземного хранилища газа расположенные в Зеленоградском районе Калининградской области, Ковровское сельское поселение, находящиеся в аренде у публичного акционерного общества «Газпром» земельные участки с кадастровыми номерами:

1) 39:05:040625:171, площадь 2080 кв. метров, местоположение в границах, указанных в кадастровом паспорте земельного участка от 30 мая 2016 года № 99/2016/4163152 и в приложении № 9 к настоящему постановлению, для эксплуатации объекта «Контрольная скважина на вехнекомпанский горизонт № 70 Калининградского ПХГ»;

2) 39:05:040625:195, площадь 46 кв. метров, местоположение в границах, указанных в кадастровом паспорте земельного участка от 30 мая 2016 года № 99/2016/4162972 и в приложении № 10 к настоящему постановлению, для эксплуатации объекта «Площадка наблюдательной скважины на девон № 33 Водорассольного комплекса»;

3) 39:05:040625:196, площадь 338 кв. метров, местоположение в границах, указанных в кадастровом паспорте земельного участка от 30 мая 2016 года № 99/2016/4162943 и в приложении № 11 к настоящему постановлению, для эксплуатации объекта «Площадка нагнетательной скважины № 6Н Водорассольного комплекса»;

4) 39:05:040625:197, площадь 2 кв. метра, местоположение в границах, указанных в кадастровом паспорте земельного участка от 30 мая 2016 года № 99/2016/4162900 и в приложении № 12 к настоящему постановлению, для эксплуатации объекта «Сети водопонижения и водоотведения Водорассольного комплекса»;

5) 39:05:040625:198, площадь 5026 кв. метров, местоположение в границах, указанных в кадастровом паспорте земельного участка от 30 мая 2016 года № 99/2016/4162866 и в приложении № 13 к настоящему постановлению, для эксплуатации объекта «Площадка скважины водозаборной эксплуатационной № 62ДН Водорассольного комплекса»;

6) 39:05:040625:199, площадь 5381 кв. метр, местоположение в границах, указанных в кадастровом паспорте земельного участка от 30 мая 2016 года № 99/2016/4162842 и в приложении № 14 к настоящему постановлению, для эксплуатации объекта «Площадка скважины водозаборной эксплуатационной № 64Д Водорассольного комплекса»;

7) 39:05:040625:200, площадь 4862 кв. метра, местоположение в границах, указанных в кадастровом паспорте земельного участка от 30 мая 2016 года № 99/2016/4162809 и в приложении № 15 к настоящему постановлению, для эксплуатации объекта «Площадка скважины водозаборной эксплуатационной № 63 Водорассольного комплекса»;

8) 39:05:040625:202, площадь 49 кв. метров, местоположение в границах, указанных в кадастровом паспорте земельного участка от 31 мая 2016 года № 99/2016/4184519 и в приложении № 16 к настоящему постановлению, для эксплуатации объекта «Площадка наблюдательной скважины № 62Д Водорассольного комплекса».

4. Постановление вступает в силу через 10 дней после его официального опубликования.

Временно исполняющий обязанности  
Губернатора Калининградской области



А.А. Алиханов

Приложение № 1  
к постановлению Правительства  
Калининградской области  
от 05 декабря 2016 г. № 560

**Границы земельного участка с кадастровым номером 39:05:040625:168**

..

77

..

77

..

..

..

**39:05:040625:168**

▬

..

..

..

..

..

..

..

..

..


..

..



Приложение № 2  
к постановлению Правительства  
Калининградской области  
от 05 декабря 2016 г. № 560

**Границы земельного участка с кадастровым номером 39:05:040625:169**





Приложение № 3  
к постановлению Правительства  
Калининградской области  
от 05 декабря 2016 г. № 560

**Границы земельного участка с кадастровым номером 39:05:040625:132**

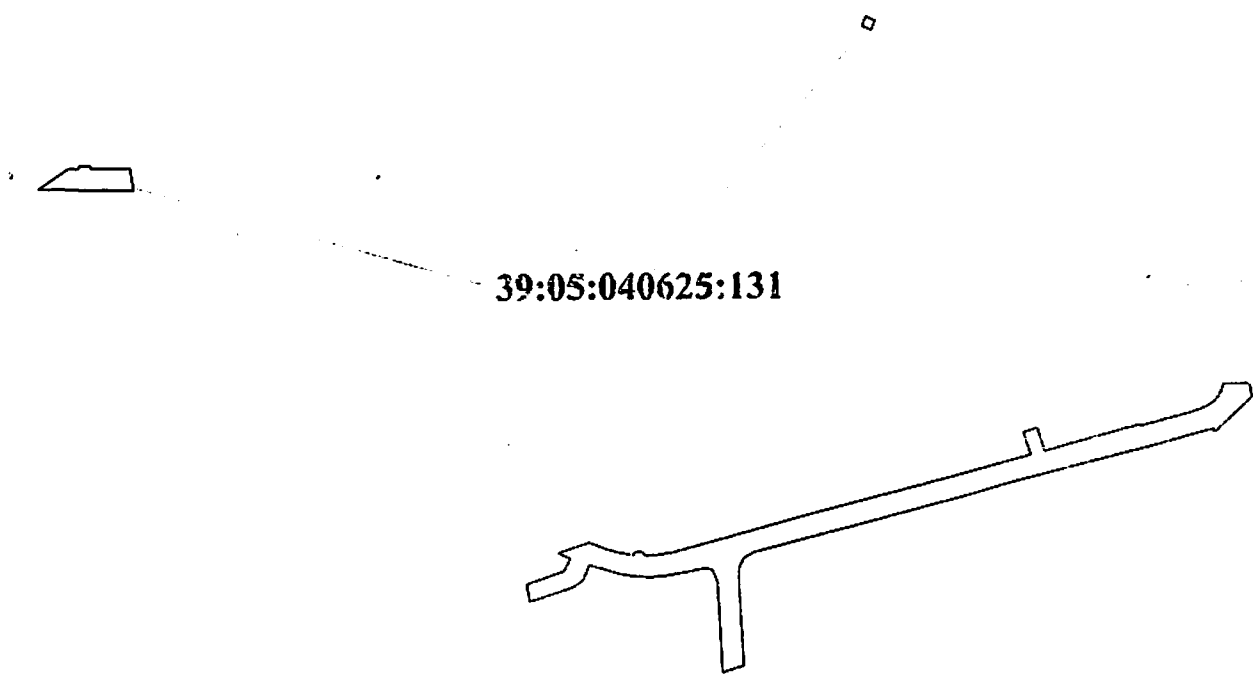


39:05:040625:132



Приложение № 4  
к постановлению Правительства  
Калининградской области  
от 05 декабря 2016 г. № 560

**Границы земельного участка с кадастровым номером 39:05:040625:131**





Приложение № 5  
к постановлению Правительства  
Калининградской области  
от 05 декабря 2016 г. № 560

**Границы земельного участка с кадастровым номером 39:05:040625:192**



**39:05:040625:192**



Приложение № 6  
к постановлению Правительства  
Калининградской области  
от 05 декабря 2016 г. № 560

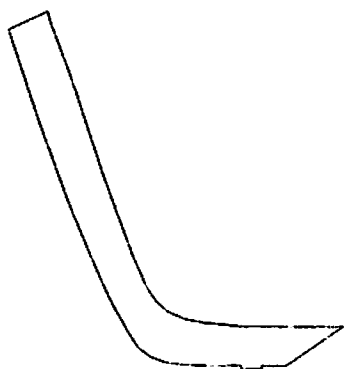
**Границы земельного участка с кадастровым номером 39:05:040625:193**



Приложение № 7  
к постановлению Правительства  
Калининградской области  
от 05 декабря 2016 г. № 560

**Границы земельного участка с кадастровым номером 39:05:040625:194**

**39:05:040625:194**



Приложение № 8  
к постановлению Правительства  
Калининградской области  
от 05 декабря 2016 г. № 560

**Границы земельного участка с кадастровым номером 39:05:040625:201**

**39:05:040625:201**

---

Приложение № 9  
к постановлению Правительства  
Калининградской области  
от 05 декабря 2016 г. № 560

**Границы земельного участка с кадастровым номером 39:05:040625:171**


**39:05:040625:171**



Приложение № 10  
к постановлению Правительства  
Калининградской области  
от 05 декабря 2016 г. № 560

**Границы земельного участка с кадастровым номером 39:05:040625:195**

**39:05:040625:195**



Приложение № 11  
к постановлению Правительства  
Калининградской области  
от 05 декабря 2016 г. № 560

**Границы земельного участка с кадастровым номером 39:05:040625:196**

**39:05:040625:196**



Приложение № 12  
к постановлению Правительства  
Калининградской области  
от 05 декабря 2016 г. № 560

**Границы земельного участка с кадастровым номером 39:05:040625:197**

**39:05:040625:197**

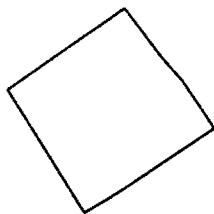




Приложение № 13  
к постановлению Правительства  
Калининградской области  
от 05 декабря 2016 г. № 560

**Границы земельного участка с кадастровым номером 39:05:040625:198**

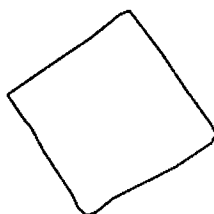
**39:05:040625:198**



Приложение № 14  
к постановлению Правительства  
Калининградской области  
от 05 декабря 2016 г. № 560

**Границы земельного участка с кадастровым номером 39:05:040625:199**



**39:05:040625:199**



Приложение № 15  
к постановлению Правительства  
Калининградской области  
от 05 декабря 2016 г. № 560

**Границы земельного участка с кадастровым номером 39:05:040625:200**

**39:05:040625:200**



Приложение № 16  
к постановлению Правительства  
Калининградской области  
от 05 декабря 2016 г. № 560

**Границы земельного участка с кадастровым номером 39:05:040625:202**

**39:05:040625:202**

