



ПРАВИТЕЛЬСТВО КАЛИНИНГРАДСКОЙ ОБЛАСТИ

ПОСТАНОВЛЕНИЕ

от 17 июня 2016 г. № 312
Калининград

О переводе земельных участков из одной категории в другую

Рассмотрев ходатайство директора филиала «Калининградская ТЭЦ-2» акционерного общества «Интер РАО - Электрогенерация» О.Ю. Гурылева, действующего по доверенности от акционерного общества «Интер РАО - Электрогенерация», в соответствии с пунктом 6 части 1 статьи 7, частью 2 статьи 15 Федерального закона от 21 декабря 2004 года № 172-ФЗ «О переводе земель или земельных участков из одной категории в другую» Правительство Калининградской области **п о с т а н о в л я е т** :

1. Перевести из категории земель сельскохозяйственного назначения в земли энергетики в составе категории земель промышленности, энергетики, транспорта, связи, радиовещания, телевидения, информатики, земель для обеспечения космической деятельности, земель обороны, безопасности и земель иного специального назначения для эксплуатации объекта «Двухцепный переход ВЛ 15 кВ через реку Преголя» расположенные в Гурьевском районе Калининградской области и находящиеся в аренде у акционерного общества «Интер РАО - Электрогенерация» земельные участки с кадастровыми номерами:

1) 39:03:091104:258, площадь 152 кв. метра, местоположение: к юго-западу от поселка Прибрежное в границах, указанных в кадастровой выписке о земельном участке от 31 марта 2016 года № 39/16-ВС-113672 и в приложении № 1 к настоящему постановлению, для эксплуатации опоры № 2 ВЛ 15 кВ;

2) 39:03:091104:259, площадь 152 кв. метра, местоположение: к юго-западу от поселка Прибрежное в границах, указанных в кадастровой выписке о земельном участке от 31 марта 2016 года № 39/16-ВС-113677 и в приложении № 2 к настоящему постановлению, для эксплуатации опоры № 3 ВЛ 15 кВ;

3) 39:03:091101:2, площадь 234 кв. метра, местоположение: севернее насосной станции в поселке Прибрежное в границах, указанных

в кадастровой выписке о земельном участке от 31 марта 2016 года № 39/16-ВС-113659 и в приложении № 3 к настоящему постановлению, для эксплуатации опоры № 4 ВЛ 15 кВ;

4) 39:03:091101:3, площадь 234 кв. метра, местоположение: севернее насосной станции в поселке Прибрежное в границах, указанных в кадастровой выписке о земельном участке от 31 марта 2016 года № 39/16-ВС-113675 и в приложении № 4 к настоящему постановлению, для эксплуатации опоры № 5 ВЛ 15 кВ.

2. Перевести из категории земель сельскохозяйственного назначения в категорию земель промышленности, энергетики, транспорта, связи, радиовещания, телевидения, информатики, земель для обеспечения космической деятельности, земель обороны, безопасности и земель иного специального назначения для эксплуатации объекта «Газопровод-отвод к Калининградской ТЭЦ-2» расположенные в Гурьевском районе Калининградской области и находящиеся в аренде у акционерного общества «Интер РАО - Электрогенерация» земельные участки с кадастровыми номерами:

1) 39:03:060019:163, площадь 25 кв. метров, местоположение: 1,1 км юго-западнее поселка Солнечное в границах, указанных в кадастровой выписке о земельном участке от 01 апреля 2016 года № 39/16-ВС-114947 и в приложении № 5 к настоящему постановлению, для размещения и обслуживания вытяжной свечи;

2) 39:03:091112:102, площадь 25 кв. метров, местоположение: в 0,9 км восточнее поселка Луговое в границах, указанных в кадастровой выписке о земельном участке от 01 апреля 2016 года № 39/16-ВС-114926 и в приложении № 6 к настоящему постановлению, для размещения и обслуживания вытяжной свечи.

3. Перевести земельный участок с кадастровым номером 39:03:060020:169 площадью 22 кв. метра, местоположение: в районе поселка Нагорное в Гурьевском районе Калининградской области в границах, указанных в кадастровой выписке о земельном участке от 01 апреля 2016 года № 39/16-ВС-114941 и в приложении № 7 к настоящему постановлению, находящийся в аренде у акционерного общества «Интер РАО - Электрогенерация», из категории земель сельскохозяйственного назначения в земли энергетики в составе категории земель промышленности, энергетики, транспорта, связи, радиовещания, телевидения, информатики, земель для обеспечения космической деятельности, земель обороны, безопасности и земель иного специального назначения для размещения и обслуживания опоры № 10 ЛЭП 15кВ, входящей в состав объекта «Газопровод-отвод к Калининградской ТЭЦ-2».

4. Перевести земельный участок с кадастровым номером 39:03:000000:1820 площадью 4374 кв. метра, местоположение: в 0,9 км западнее поселка Ярославское в Гурьевском районе Калининградской области в границах, указанных в кадастровой выписке о земельном участке от 01 апреля 2016 года № 39/16-ВС-114954 и в приложении № 8

к настоящему постановлению, находящийся в аренде у акционерного общества «Интер РАО - Электрогенерация», из категории земель сельскохозяйственного назначения в земли транспорта в составе категории земель промышленности, энергетики, транспорта, связи, радиовещания, телевидения, информатики, земель для обеспечения космической деятельности, земель обороны, безопасности и земель иного специального назначения для размещения и обслуживания подъездной автодороги, входящей в состав объекта «Газопровод-отвод к Калининградской ТЭЦ-2».

5. Постановление вступает в силу через 10 дней после его официального опубликования.

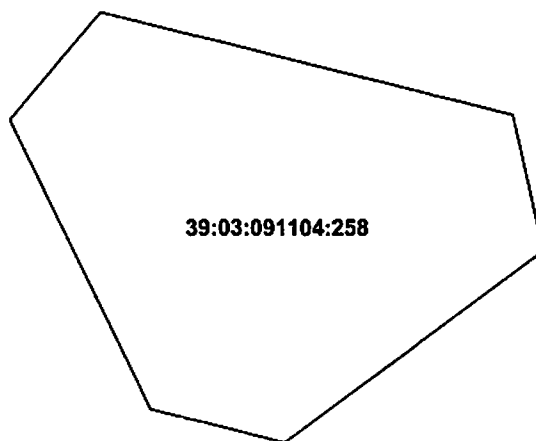
Губернатор
Калининградской области



Н.Н. Цуканов

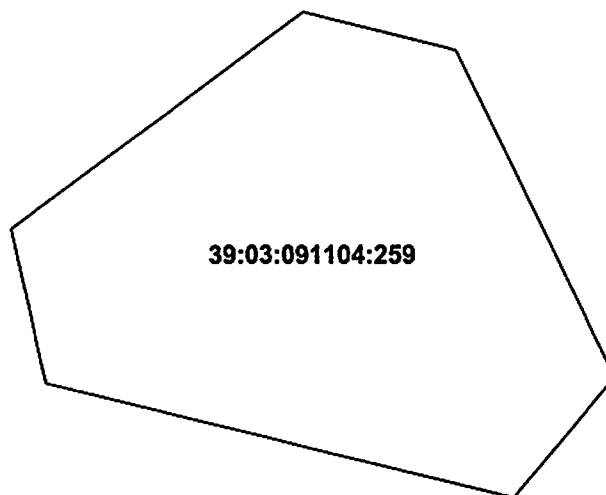
Приложение № 1
к постановлению Правительства
Калининградской области
от 17 июня 2016 г. № 312

Границы земельного участка с кадастровым номером 39:03:091104:258



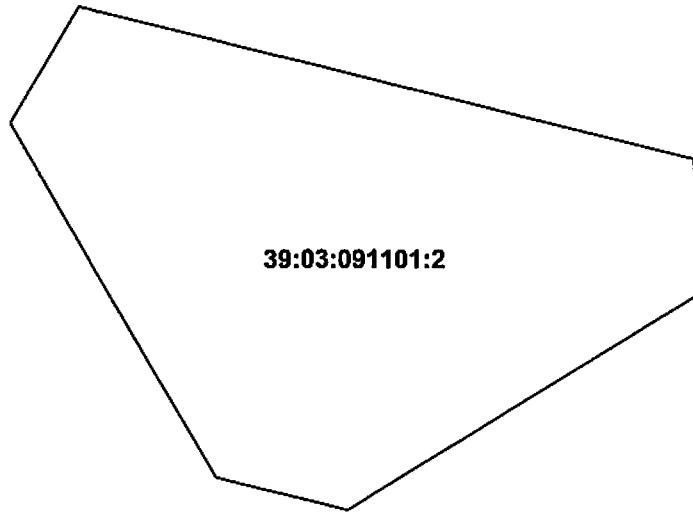
Приложение № 2
к постановлению Правительства
Калининградской области
от 17 июня 2016 г. № 312

Границы земельного участка с кадастровым номером 39:03:091104:259




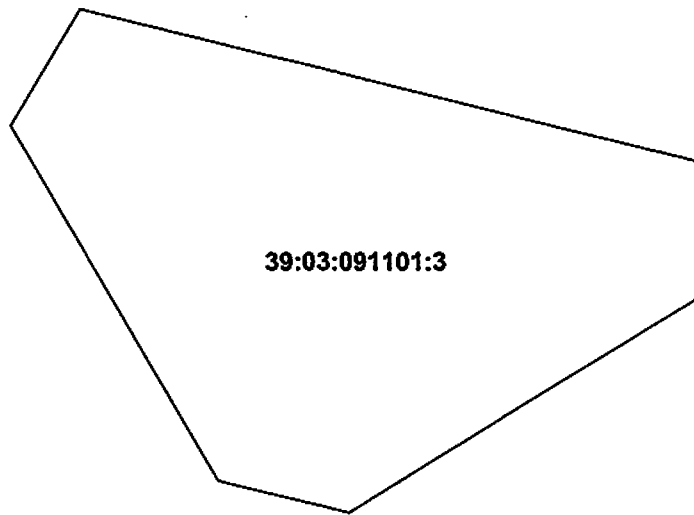
Приложение № 3
к постановлению Правительства
Калининградской области
от 17 июня 2016 г. № 312

Границы земельного участка с кадастровым номером 39:003:091101:2




Приложение № 4
к постановлению Правительства
Калининградской области
от 17 июня 2016 г. № 312

Границы земельного участка с кадастровым номером 39:03:091101:3



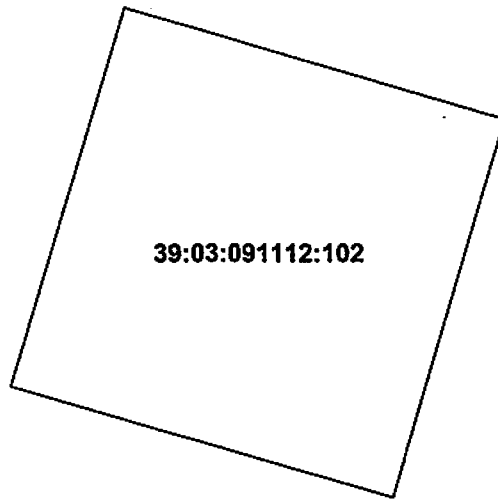
Приложение № 5 к
постановлению Правительства
Калининградской области
от 17 июня 2016 г. № 312

Границы земельного участка с кадастровым номером 39:03:060019:163



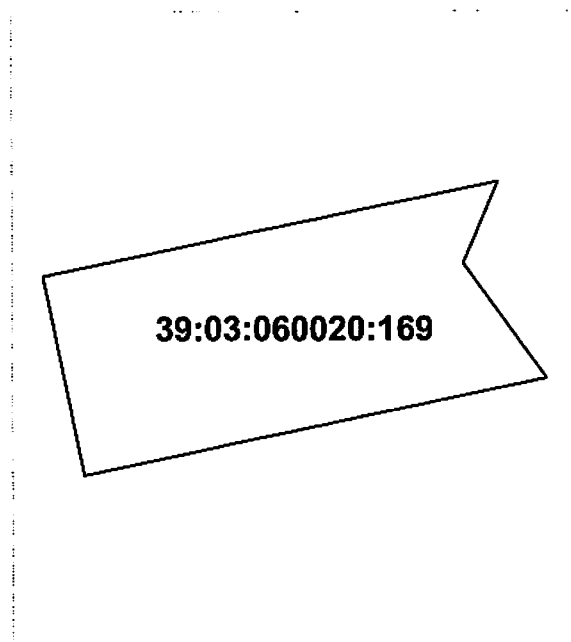
Приложение № 6
к постановлению Правительства
Калининградской области
от 17 июня 2016 г. № 312

Границы земельного участка с кадастровым номером 39:03:091112:102



Приложение № 7
к постановлению Правительства
Калининградской области
от 17 июня 2016 г. № 312

Границы земельного участка с кадастровым номером 39:03:060020:169



Приложение № 8
к постановлению Правительства
Калининградской области
от 17 июня 2016 г. № 312

Границы земельного участка с кадастровым номером 39:03:000000:1820

