



## **ПРАВИТЕЛЬСТВО КАЛИНИНГРАДСКОЙ ОБЛАСТИ**

### **ПОСТАНОВЛЕНИЕ**

от 25 марта 2016 г. № 146  
Калининград

#### **О переводе земельных участков из одной категории в другую**

Рассмотрев ходатайство руководителя (директора) Агентства по имуществу Калининградской области А.В. Воробьева, в соответствии со статьей 8 Земельного кодекса Российской Федерации, пунктом 6 части 1 статьи 7 Федерального закона от 21 декабря 2004 года № 172-ФЗ «О переводе земель или земельных участков из одной категории в другую» Правительство Калининградской области **п о с т а н о в л я е т** :

1. Перевести земельный участок площадью 347 кв. метров с кадастровым номером 39:06:040007:36, местоположение: примерно в 700 метрах по направлению на северо-запад от поселка Мичурино в Краснознаменском районе Калининградской области в границах, указанных в кадастровом паспорте земельного участка от 21 сентября 2015 года № 39/15-ВС-339186 и в приложении № 1 к настоящему постановлению, находящийся в собственности Калининградской области, из категории земель сельскохозяйственного назначения в категорию земель промышленности, энергетики, транспорта, связи, радиовещания, телевидения, информатики, земель для обеспечения космической деятельности, земель обороны, безопасности и земель иного специального назначения для эксплуатации объекта «Газопровод-лупинг Минск – Вильнюс – Каунас – Калининград (км 02 - км 139,2)».

2. Перевести из категории земель сельскохозяйственного назначения в земли энергетики в составе категории земель промышленности, энергетики, транспорта, связи, радиовещания, телевидения, информатики, земель для обеспечения космической деятельности, земель обороны, безопасности и земель иного специального назначения для эксплуатации объекта «Линия электропередачи воздушная 15 кВ км 2,7 газопровода-лупинга Минск – Вильнюс – Каунас – Калининград (км 02 - км 139,2)» находящиеся в

собственности Калининградской области и расположенные в Краснознаменском районе Калининградской области земельные участки с кадастровыми номерами:

1) 39:06:040006:50, площадь 15 кв. метров, местоположение: примерно в 2100 метрах от поселка Победино по направлению на север в границах, указанных в кадастровом паспорте земельного участка от 21 сентября 2015 года № 39/15-ВС-339287 и в приложении № 2 к настоящему постановлению;

2) 39:06:040006:58, площадь 5 кв. метров, местоположение: примерно в 2600 метрах от поселка Победино по направлению на север в границах, указанных в кадастровом паспорте земельного участка от 21 сентября 2015 года № 39/15-ВС-339264 и в приложении № 3 к настоящему постановлению.

3. Перевести из категории земель сельскохозяйственного назначения в земли транспорта в составе категории земель промышленности, энергетики, транспорта, связи, радиовещания, телевидения, информатики, земель для обеспечения космической деятельности, земель обороны, безопасности и земель иного специального назначения находящиеся в собственности Калининградской области и расположенные в Краснознаменском районе Калининградской области земельные участки с кадастровыми номерами:

1) 39:06:040007:38, площадь 1192 кв. метра, местоположение: примерно в 700 метрах от поселка Мичурино по направлению на северо-запад в границах, указанных в кадастровом паспорте земельного участка от 21 сентября 2015 года № 39/15-ВС-339191 и в приложении № 4 к настоящему постановлению, для эксплуатации объекта «Подъездная автодорога км 11,20 газопровода-лупинга Минск – Вильнюс – Каунас – Калининград»;

2) 39:06:040007:39, площадь 261 кв. метр, местоположение: примерно в 700 метрах от поселка Мичурино по направлению на северо-запад в границах, указанных в кадастровом паспорте земельного участка от 21 сентября 2015 года № 39/15-ВС-339253 и в приложении № 5 к настоящему постановлению, для эксплуатации объекта «Подъездная автодорога км 11,24 газопровода-лупинга Минск – Вильнюс – Каунас – Калининград»;

3) 39:06:040007:40, площадь 270 кв. метров, местоположение: примерно в 700 метрах от поселка Мичурино по направлению на северо-запад в границах, указанных в кадастровом паспорте земельного участка от 21 сентября 2015 года № 39/15-ВС-339260 и в приложении № 6 к настоящему постановлению, для эксплуатации объекта «Подъездная автодорога км 11,015 газопровода-лупинга Минск – Вильнюс – Каунас – Калининград».

4. Постановление вступает в силу через 10 дней после его официального опубликования.

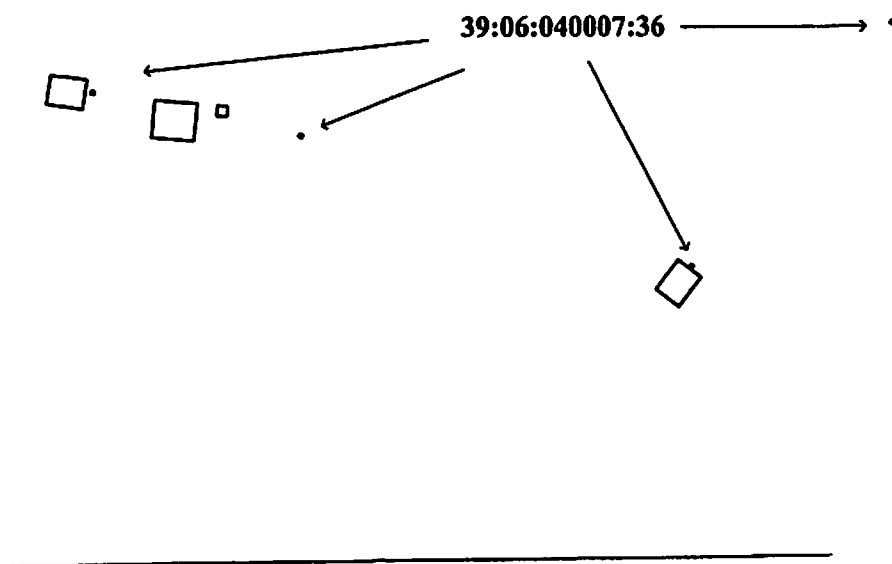
Губернатор  
Калининградской области



Н.Н. Цуканов

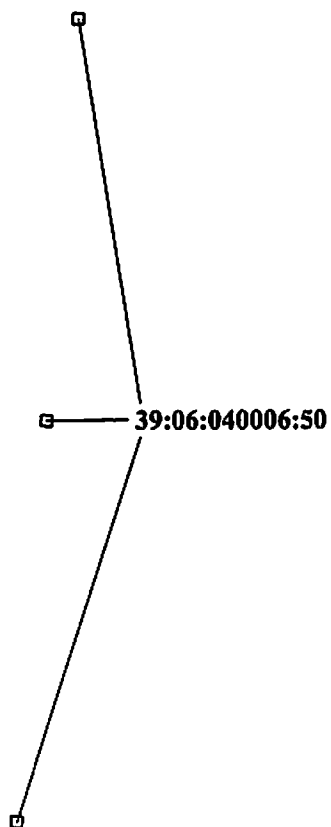
Приложение № 1  
к постановлению Правительства  
Калининградской области  
от 25 марта 2016 г. № 146

**Границы земельного участка с кадастровым номером 39:06:040007:36**




Приложение № 2  
к постановлению Правительства  
Калининградской области  
от 25 марта 2016 г. № 146

**Границы земельного участка с кадастровым номером 39:06:040006:50**



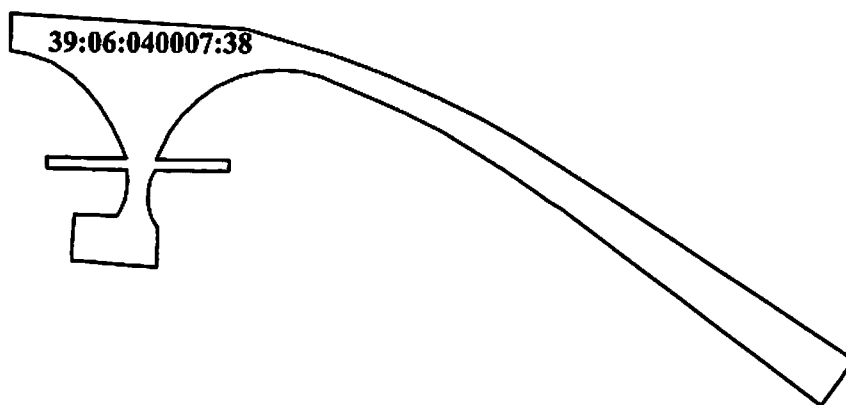
Приложение № 3  
к постановлению Правительства  
Калининградской области  
от 25 марта 2016 г. № 146

**Границы земельного участка с кадастровым номером 39:06:040006:58**



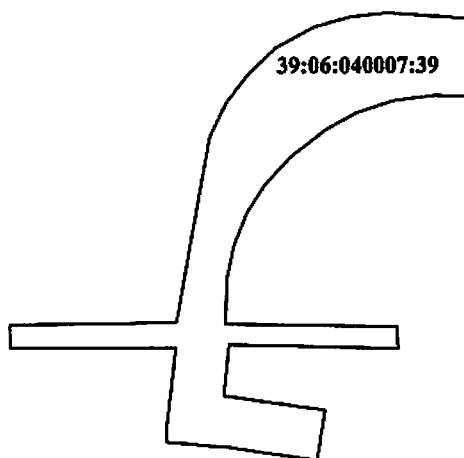
Приложение № 4  
к постановлению Правительства  
Калининградской области  
от 25 марта 2016 г. № 146

**Границы земельного участка с кадастровым номером 39:06:040007:38**



Приложение № 5  
к постановлению Правительства  
Калининградской области  
от 25 марта 2016 г. № 146

**Границы земельного участка с кадастровым номером 39:06:040007:39**





Приложение № 6  
к постановлению Правительства  
Калининградской области  
от 25 марта 2016 г. № 146

**Границы земельного участка с кадастровым номером 39:06:040007:40**

