



ПРАВИТЕЛЬСТВО КАЛИНИНГРАДСКОЙ ОБЛАСТИ

ПОСТАНОВЛЕНИЕ

от 25 марта 2016 г. № 145
Калининград

О переводе земельных участков из одной категории в другую

Рассмотрев ходатайство руководителя (директора) Агентства по имуществу Калининградской области А.В. Воробьева, в соответствии со статьей 8 Земельного кодекса Российской Федерации, пунктом 6 части 1 статьи 7 Федерального закона от 21 декабря 2004 года № 172-ФЗ «О переводе земель или земельных участков из одной категории в другую» Правительство Калининградской области **п о с т а н о в л я е т** :

1. Перевести из категории земель сельскохозяйственного назначения в земли транспорта в составе категории земель промышленности, энергетики, транспорта, связи, радиовещания, телевидения, информатики, земель для обеспечения космической деятельности, земель обороны, безопасности и земель иного специального назначения для размещения автомобильной дороги Калининград – Мамоново II (поселок Новоселово) – граница Республики Польша находящиеся в собственности Калининградской области и расположенные в Багратионовском районе Калининградской области земельные участки с кадастровыми номерами:

1) 39:01:042120:53, площадь 10000 кв. метров, местоположение: восточнее поселка Ильичевка в границах, указанных в кадастровом паспорте земельного участка от 13 августа 2015 года № 39/15-ВС-283996 и в приложении № 1 к настоящему постановлению;

2) 39:01:031124:28, площадь 13460 кв. метров, местоположение: в 2300 метрах к юго-востоку от поселка Ильичевка в границах, указанных в кадастровом паспорте земельного участка от 01 июля 2015 года № 39/15-ВС-229492 и в приложении № 2 к настоящему постановлению;

3) 39:01:031124:30, площадь 1709 кв. метров, местоположение: южнее поселка Ильичевка в границах, указанных в кадастровом паспорте земельного участка от 02 июля 2015 года № 39/15-ВС-230527 и в приложении № 3 к настоящему постановлению;

4) 39:01:031219:84, площадь 3724 кв. метра, местоположение: ТОО имени Ладушкина в границах, указанных в кадастровом паспорте земельного участка от 01 июля 2015 года № 39/15-ВС-229496 и в приложении № 4 к настоящему постановлению;

5) 39:01:031219:86, площадь 1924 кв. метра, местоположение: ТОО имени Ладушкина в границах, указанных в кадастровом паспорте земельного участка от 01 июля 2015 года № 39/15-ВС-229494 и в приложении № 5 к настоящему постановлению;

6) 39:01:031216:82, площадь 466 кв. метров, местоположение: ТОО имени Ладушкина в границах, указанных в кадастровом паспорте земельного участка от 01 июля 2015 года № 39/15-ВС-229230 и в приложении № 6 к настоящему постановлению.

2. Постановление вступает в силу через 10 дней после его официального опубликования.

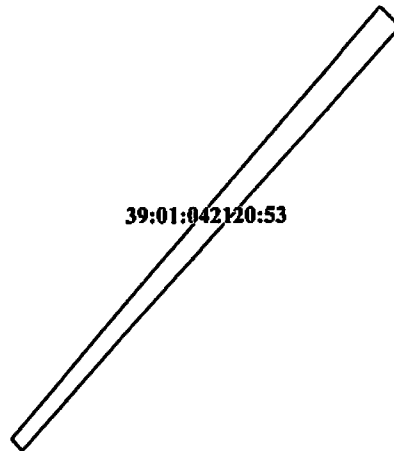
Губернатор
Калининградской области



Н.Н. Цуканов

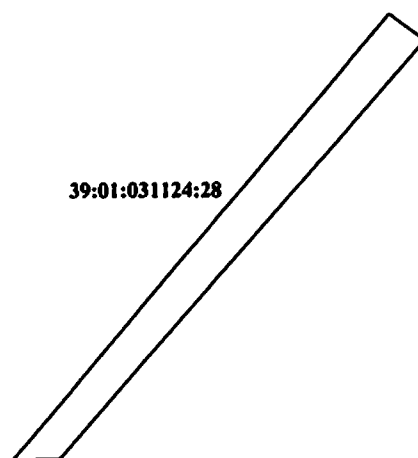
Приложение № 1
к постановлению Правительства
Калининградской области
от 25 марта 2016 г. № 145

Границы земельного участка с кадастровым номером 39:01:042120:53



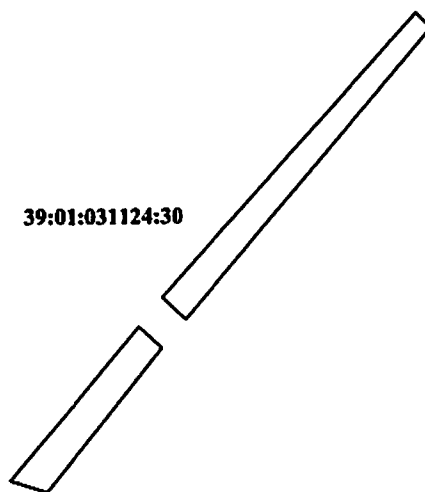
Приложение № 2
к постановлению Правительства
Калининградской области
от 25 марта 2016 г. № 145

Границы земельного участка с кадастровым номером 39:01:031124:28



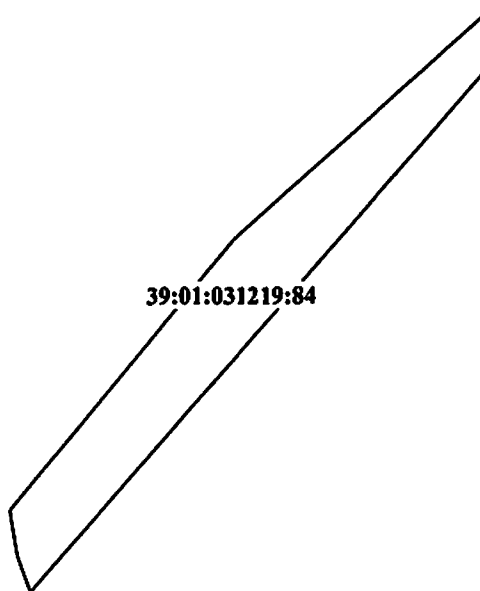
Приложение № 3
к постановлению Правительства
Калининградской области
от 25 марта 2016 г. № 145

Границы земельного участка с кадастровым номером 39:01:031124:30



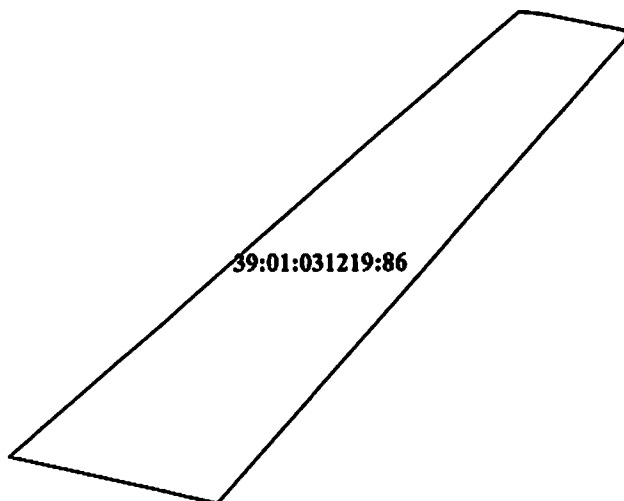
Приложение № 4
к постановлению Правительства
Калининградской области
от 25 марта 2016 г. № 145

Границы земельного участка с кадастровым номером 39:01:031219:84



Приложение № 5
к постановлению Правительства
Калининградской области
от 25 марта 2016 г. № 145

Граница земельного участка с кадастровым номером 39:01:031219:86



Приложение № 6
к постановлению Правительства
Калининградской области
от 25 марта 2016 г. № 145

Границы земельного участка с кадастровым номером 39:01:031216:82

