



ПРАВИТЕЛЬСТВО КАЛИНИНГРАДСКОЙ ОБЛАСТИ

ПОСТАНОВЛЕНИЕ

от 03 февраля 2016 г. № 56
Калининград

О переводе земельных участков из одной категории в другую

Рассмотрев ходатайство генерального директора общества с ограниченной ответственностью «Пятый элемент» А.С. Шахова, в соответствии со статьей 8 Земельного кодекса Российской Федерации, пунктом 8 части 1 статьи 7 Федерального закона от 21 декабря 2004 года № 172-ФЗ «О переводе земель или земельных участков из одной категории в другую», Федеральным законом от 21 февраля 1992 года № 2395-1 «О недрах» Правительство Калининградской области **п о с т а н о в л я е т**:

1. Перевести из категории земель сельскохозяйственного назначения в категорию земель промышленности, энергетики, транспорта, связи, радиовещания, телевидения, информатики, земель для обеспечения космической деятельности, земель обороны, безопасности и земель иного специального назначения для добычи глин кирпичных на месторождении «Белкинское» находящиеся в собственности у общества с ограниченной ответственностью «Пятый элемент» расположенные в Краснознаменском районе Калининградской области земельные участки с кадастровыми номерами:

1) 39:06:030703:106, площадь 285559 кв. метров, местоположение: примерно в 820 метрах от поселка Белкино по направлению на юго-запад в границах, указанных в кадастровой выписке о земельном участке от 30 июня 2015 года № 39/15-ВС-226839 и в приложении № 1 к настоящему постановлению;

2) 39:06:030704:165, площадь 15546 кв. метров, местоположение: примерно в 830 метрах от поселка Белкино по направлению на юг в границах, указанных в кадастровой выписке о земельном участке от 30 июня 2015 года № 39/15-ВС-227405 и в приложении № 2 к настоящему постановлению;

3) 39:06:030704:166, площадь 86671 кв. метр, местоположение: примерно в 840 метрах от поселка Белкино по направлению на юг в границах, указанных в кадастровой выписке о земельном участке

от 30 июня 2015 года № 39/15-ВС-227421 и в приложении № 3 к настоящему постановлению;

4) 39:06:030704:168, площадь 307892 кв. метра, местоположение: примерно в 800 метрах от поселка Белкино по направлению на юг в границах, указанных в кадастровой выписке о земельном участке от 30 июня 2015 года № 39/15-ВС-227418 и в приложении № 4 к настоящему постановлению.

2. Постановление вступает в силу через 10 дней после его официального опубликования.

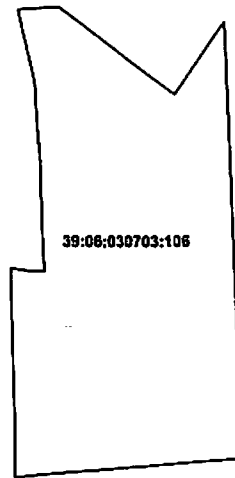
Губернатор
Калининградской области



Н.Н. Цуканов

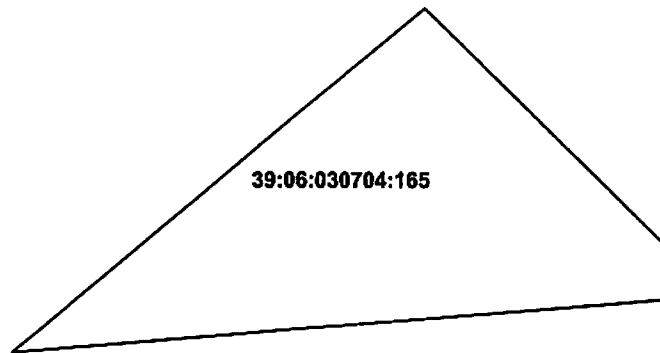
Приложение № 1
к постановлению Правительства
Калининградской области
от 03 февраля 2016 г. № 56

Границы земельного участка с кадастровым номером 39:06:030703:106




Приложение № 2
к постановлению Правительства
Калининградской области
от 03 февраля 2016 г. № 56

Границы земельного участка с кадастровым номером 39:06:030704:165



Приложение № 3
к постановлению Правительства
Калининградской области
от 03 февраля 2016 г. № 56

Границы земельного участка с кадастровым номером 39:06:030704:166



Приложение № 4
к постановлению Правительства
Калининградской области
от 03 февраля 2016 г. № 56

Границы земельного участка с кадастровым номером 39:06:030704:168

