



ПРАВИТЕЛЬСТВО КАЛИНИНГРАДСКОЙ ОБЛАСТИ

ПОСТАНОВЛЕНИЕ

от 03 февраля 2016 г. № 52
Калининград

О переводе земельных участков из одной категории в другую

Рассмотрев ходатайство Агентства по имуществу Калининградской области, в соответствии со статьей 8 Земельного кодекса Российской Федерации, пунктом 6 части 1 статьи 7 Федерального закона от 21 декабря 2004 года № 172-ФЗ «О переводе земель или земельных участков из одной категории в другую» Правительство Калининградской области **п о с т а н о в л я е т :**

1. Перевести из категории земель сельскохозяйственного назначения в земли энергетики в составе категории земель промышленности, энергетики, транспорта, связи, радиовещания, телевидения, информатики, земель для обеспечения космической деятельности, земель обороны, безопасности и земель иного специального назначения для эксплуатации объекта «Линия электропередачи воздушная 15 кВ км 2,7 газопровода-лупинга Минск – Вильнюс – Каунас – Калининград (км 02 - км 139,2)» находящиеся в собственности Калининградской области расположенные в Краснознаменском районе Калининградской области земельные участки с кадастровыми номерами:

1) 39:06:040004:67, площадь 5 кв. метров, местоположение: примерно в 600 метрах от поселка Победино по направлению на север в границах, указанных в кадастровом паспорте земельного участка от 03 июля 2015 года № 39/15-ВС-232227 и в приложении № 1 к настоящему постановлению;

2) 39:06:040004:68, площадь 5 кв. метров, местоположение: примерно в 600 метрах от поселка Победино по направлению на север в границах, указанных в кадастровом паспорте земельного участка от 03 июля 2015 года № 39/15-ВС-232221 и в приложении № 2 к настоящему постановлению;

3) 39:06:040004:69, площадь 5 кв. метров, местоположение: примерно в 600 метрах от поселка Победино по направлению на север в границах,

указанных в кадастровом паспорте земельного участка от 03 июля 2015 года № 39/15-ВС-232230 и в приложении № 3 к настоящему постановлению;

4) 39:06:040501:21, площадь 5 кв. метров, местоположение: поселок Победино в границах, указанных в кадастровом паспорте земельного участка от 10 августа 2015 года № 39/15-ВС-277901 и в приложении № 4 к настоящему постановлению;

5) 39:06:040501:22, площадь 10 кв. метров, местоположение: поселок Победино в границах, указанных в кадастровом паспорте земельного участка от 10 августа 2015 года № 39/15-ВС-277890 и в приложении № 5 к настоящему постановлению;

6) 39:06:040501:25, площадь 25 кв. метров, местоположение: поселок Победино в границах, указанных в кадастровом паспорте земельного участка от 10 августа 2015 года № 39/15-ВС-277913 и в приложении № 6 к настоящему постановлению.

2. Постановление вступает в силу через 10 дней после его официального опубликования.

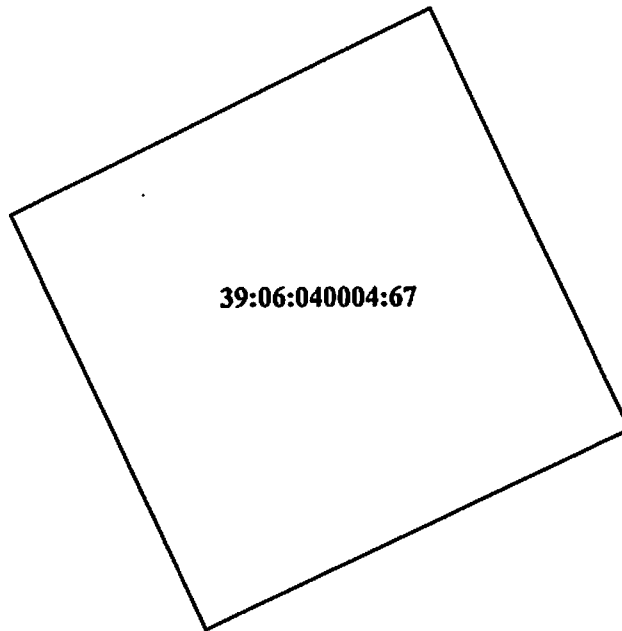
Губернатор
Калининградской области



Н.Н. Цуканов

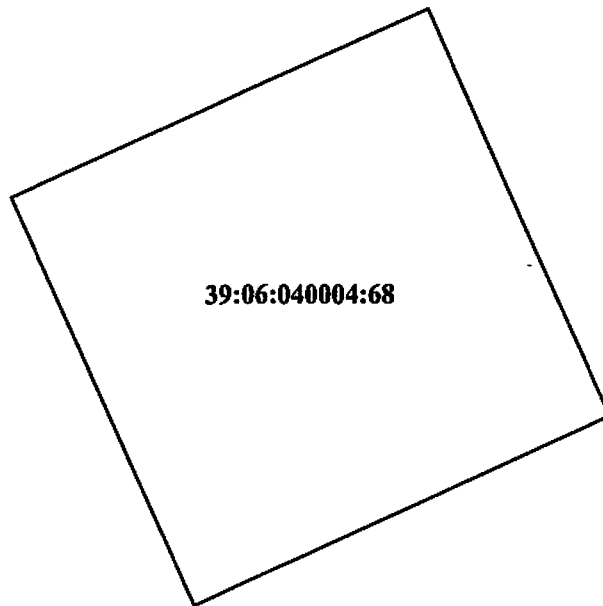
Приложение № 1
к постановлению Правительства
Калининградской области
от 03 февраля 2016 г. № 52

Границы земельного участка с кадастровым номером 39:06:040004:67



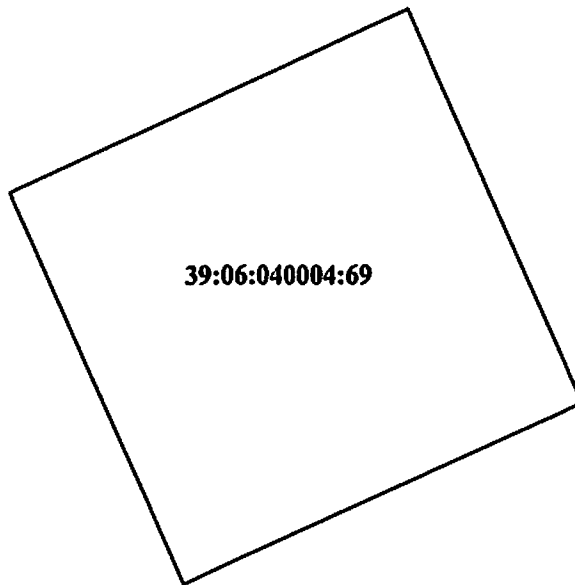
Приложение № 2
к постановлению Правительства
Калининградской области
от 03 февраля 2016 г. № 52

Границы земельного участка с кадастровым номером 39:06:040004:68



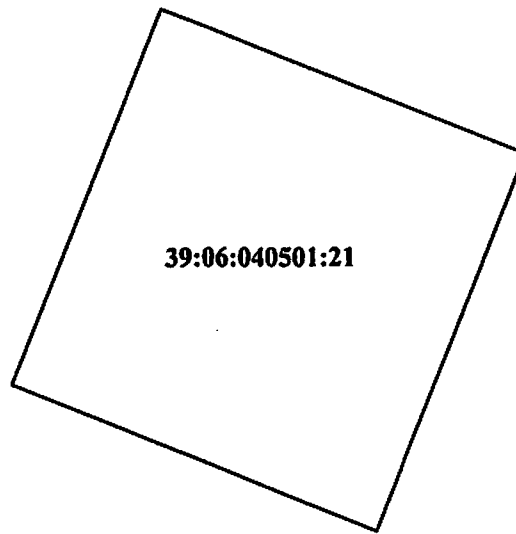
Приложение № 3
к постановлению Правительства
Калининградской области
от 03 февраля 2016 г. № 52

Границы земельного участка с кадастровым номером 39:06:040004:69



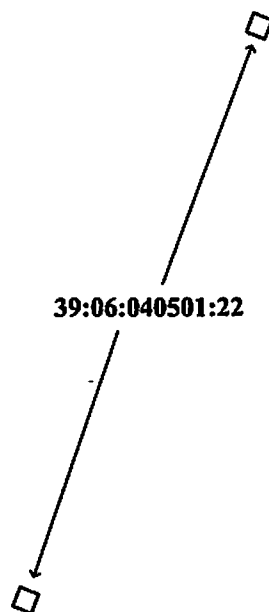
Приложение № 4
к постановлению Правительства
Калининградской области
от 03 февраля 2016 г. № 52

Границы земельного участка с кадастровым номером 39:06:040501:21



Приложение № 5
к постановлению Правительства
Калининградской области
от 03 февраля 2016 г. № 52

Границы земельного участка с кадастровым номером 39:06:040501:22



Приложение № 6
к постановлению Правительства
Калининградской области
от 03 февраля 2016 г. № 52

Границы земельного участка с кадастровым номером 39:06:040501:25

