



СЛУЖБА ПО ОХРАНЕ ОБЪЕКТОВ КУЛЬТУРНОГО НАСЛЕДИЯ
ИРКУТСКОЙ ОБЛАСТИ

П Р И К А З

«17» декабря 2024 г.

№ 76-954 спр

Иркутск

О включении в единый государственный реестр объектов культурного наследия (памятников истории и культуры) народов Российской Федерации выявленного объекта культурного наследия

В соответствии с пунктом 5 статьи 3.1, пунктом 12 статьи 9.2, пунктом 3, подпунктом 2 пункта 7 и пунктом 8 статьи 18 Федерального закона от 25 июня 2002 года № 73-ФЗ «Об объектах культурного наследия (памятниках истории и культуры) народов Российской Федерации», частью 1 статьи 8 Закона Иркутской области от 23 июля 2008 года № 57-оз «Об объектах культурного наследия (памятниках истории и культуры) народов Российской Федерации в Иркутской области», принимая во внимание Акт государственной историко-культурной экспертизы выявленного объекта культурного наследия «Доходный дом Абрамова.», 1890-е гг., расположенного по адресу: Иркутская область, г. Иркутск, ул. Маяковского, 5 лит. А, АЗ, в целях обоснования целесообразности его включения в Единый государственный реестр объектов культурного наследия (памятников истории и культуры) народов Российской Федерации от 23 ноября 2023 года, руководствуясь статьей 21 Устава Иркутской области, пунктом 10 Положения о службе по охране объектов культурного наследия Иркутской области, утвержденного постановлением Правительства Иркутской области от 9 марта 2010 года № 31-пп,

ПРИКАЗЫВАЮ:

1. Включить выявленный объект культурного наследия «Доходный дом Абрамова.», 1890-е гг., расположенный по адресу: Иркутская область, г. Иркутск, ул. Маяковского, 5 лит. А, АЗ, в единый государственный реестр объектов культурного наследия (памятников истории и культуры) народов Российской Федерации в качестве объекта культурного наследия регионального значения (памятника) с наименованием «Доходный дом Абрамова», 1910-е гг., расположенного по адресу: Иркутская область, городской округ город Иркутск, город Иркутск, улица Маяковского, дом 5 (далее – объект культурного наследия).

2. Утвердить границы территории объекта культурного наследия согласно приложениям 1, 2 к настоящему приказу.


3. Утвердить режим использования территории объекта культурного наследия согласно приложению 3 к настоящему приказу.

4. Признать утратившим силу пункт 1.1.280 подраздела 1.1 раздела 1 Перечня выявленных объектов культурного наследия, расположенных на территории Иркутской области, утвержденного приказом службы по охране объектов культурного наследия Иркутской области от 14 февраля 2017 года № 18-спр.

5. Настоящий приказ подлежит официальному опубликованию в общественно-политической газете «Областная», сетевом издании «Официальный интернет-портал правовой информации Иркутской области» (ogirk.ru), а также на «Официальном интернет-портале правовой информации» (www.pravo.gov.ru) после его государственной регистрации.

6. Настоящий приказ вступает в силу после дня его государственной регистрации.

Руководитель службы по охране
объектов культурного наследия
Иркутской области




В.В. Соколов


Приложение 1
к приказу службы по охране объектов
культурного наследия Иркутской области
от «17» декабря 2024 года № 76- 951 - спр


**Карта границ территории объекта культурного наследия
регионального значения**

Наименование и датировка объекта: «Доходный дом Абрамова», 1910-е гг.
Адрес: Иркутская область, городской округ город Иркутск, город Иркутск,
улица Маяковского, дом 5



Условные обозначения:

 - граница территории объекта культурного наследия

 1 - обозначение характерной точки границы территории объекта культурного наследия

Приложение 2
к приказу службы по охране объектов
культурного наследия Иркутской области
от «17» декабря 2024 года № 76 - 951 - спр

**Перечень координат поворотных (характерных) точек границ территории
объекта культурного наследия регионального значения**

Наименование и датировка объекта: «Доходный дом Абрамова», 1910-е гг.
Адрес: Иркутская область, городской округ город Иркутск, город Иркутск,
улица Маяковского, дом 5

Система координат – МСК-38

№ п/п	X	Y	Дирекционный угол	Длина линии, м
1	385003.580	3333323.330		
2	384984.980	3333328.550	164° 19' 24.53"	19.319
3	384984.282	3333328.749	164° 03' 16.57"	00.726
4	384977.801	3333305.860	254° 11' 27.91"	23.790
5	384984.740	3333303.980	344° 50' 40.02"	07.189
6	384996.970	3333300.450	343° 54' 00.13"	12.729
1	385003.580	3333323.330	073° 53' 09.85"	23.816

Площадь – 474.82 кв.м.

Приложение 3
к приказу службы по охране объектов
культурного наследия Иркутской области
от «17» декабря 2024 года № 76 - 951 - спр

**Режим использования территории
объекта культурного наследия регионального значения**

Наименование и датировка объекта: «Доходный дом Абрамова», 1910-е гг.
Адрес: Иркутская область, городской округ город Иркутск, город Иркутск,
улица Маяковского, дом 5

- на территории памятника или ансамбля запрещается строительство объектов капитального строительства и увеличение объемно-пространственных характеристик существующих на территории памятника или ансамбля объектов капитального строительства; проведение земляных, строительных, мелиоративных и иных работ, за исключением работ по сохранению объекта культурного наследия или его отдельных элементов, сохранению историко-градостроительной или природной среды объекта культурного наследия, работ по капитальному ремонту общего имущества в многоквартирных домах, являющихся объектами культурного наследия, включенными в единый государственный реестр объектов культурного наследия (памятников истории и культуры) народов Российской Федерации, или выявленными объектами культурного наследия, работ по капитальному ремонту общего имущества в многоквартирных домах, расположенных на территориях объектов культурного наследия и не являющихся объектами культурного наследия;

- на территории памятника или ансамбля разрешается ведение хозяйственной деятельности, не противоречащей требованиям обеспечения сохранности объекта культурного наследия и позволяющей обеспечить функционирование объекта культурного наследия в современных условиях.