



СЛУЖБА ПО ОХРАНЕ ОБЪЕКТОВ КУЛЬТУРНОГО НАСЛЕДИЯ
ИРКУТСКОЙ ОБЛАСТИ

П Р И К А З

«10» декабря 2024 г.

№ 76-929 спр

Иркутск

О включении в единый государственный реестр объектов культурного наследия (памятников истории и культуры) народов Российской Федерации выявленного объекта культурного наследия

В соответствии с пунктом 5 статьи 3.1, пунктом 12 статьи 9.2, пунктом 3, подпунктом 2 пункта 7 и пунктом 8 статьи 18 Федерального закона от 25 июня 2002 года № 73-ФЗ «Об объектах культурного наследия (памятниках истории и культуры) народов Российской Федерации», частью 1 статьи 8 Закона Иркутской области от 23 июля 2008 года № 57-оз «Об объектах культурного наследия (памятниках истории и культуры) народов Российской Федерации в Иркутской области», принимая во внимание Акт государственной историко-культурной экспертизы выявленного объекта культурного наследия «Историко-архитектурный ландшафтный комплекс Медведниковской больницы для хроников в Кайской роще: курортный корпус, амбар-соломенник.», 1936 г.; нач. XX в., расположенного по адресу: Иркутская область, г. Иркутск, ул. Железнодорожная 2-я, 4, лит. Б; лит. Н, Н1, Н2, Н3, в целях обоснования целесообразности его включения в Единый государственный реестр объектов культурного наследия (памятников истории и культуры) народов Российской Федерации от 30 августа 2024 года, руководствуясь статьей 21 Устава Иркутской области, Положением о службе по охране объектов культурного наследия Иркутской области, утвержденным постановлением Правительства Иркутской области от 9 марта 2010 года № 31-пп,

ПРИКАЗЫВАЮ:

1. Включить выявленный объект культурного наследия «Историко-архитектурный ландшафтный комплекс Медведниковской больницы для хроников в Кайской роще: курортный корпус, амбар-соломенник.», 1936 г.; нач. XX в., расположенный по адресу: Иркутская область, г. Иркутск, Железнодорожная 2-я ул., 4, лит. Б; лит. Н, Н1, Н2, Н3, в единый государственный реестр объектов культурного наследия (памятников истории и культуры) народов Российской Федерации в

качестве объекта культурного наследия регионального значения (ансамбля) с наименованием «Историко-архитектурный ландшафтный комплекс Медведниковской больницы для хроников в Кайской роще», I пол. XX в., расположенного по адресу: Иркутская область, городской округ город Иркутск, город Иркутск, улица 2-я Железнодорожная, дом 4 (далее – объект культурного наследия), в составе согласно приложению 1 к настоящему приказу.

2. Утвердить границы территории объекта культурного наследия согласно приложениям 2, 3 к настоящему приказу.


3. Утвердить режим использования территории объекта культурного наследия согласно приложению 4 к настоящему приказу.

4. Признать утратившим силу пункт 1.1.146 подраздела 1.1 раздела 1 Перечня выявленных объектов культурного наследия, расположенных на территории Иркутской области, утвержденного приказом службы по охране объектов культурного наследия Иркутской области от 14 февраля 2017 года № 18-спр.

5. Настоящий приказ подлежит официальному опубликованию в общественно-политической газете «Областная», сетевом издании «Официальный интернет-портал правовой информации Иркутской области» (www.ogirk.ru), а также на «Официальном интернет-портале правовой информации» (www.pravo.gov.ru) после его государственной регистрации.

6. Настоящий приказ вступает в силу после дня его государственной регистрации.

Руководитель службы по охране
объектов культурного наследия
Иркутской области



В.В. Соколов

Приложение 1
к приказу службы по охране объектов
культурного наследия Иркутской области
от «10» декабря 2024 года № 76-929 - спр

**Состав объекта культурного наследия
регионального значения (ансамбля) «Историко-архитектурный
ландшафтный комплекс Медведниковской больницы для хроников в
Кайской роще», I пол. XX в.**

№ п/п	Наименование объекта культурного наследия	Дата постройки объекта культурного наследия	Адрес объекта культурного наследия
1	«Курортный корпус»	1936 г.	Иркутская область, городской округ город Иркутск, город Иркутск, улица 2-я Железнодорожная, дом 4 (38:36:000033:9520)
2	«Амбар»	нач. XX в.	Иркутская область, городской округ город Иркутск, город Иркутск, улица 2-я Железнодорожная, дом 4 (38:36:000033:9574)


Приложение 2
к приказу службы по охране объектов
культурного наследия Иркутской области
от «10» декабря 2024 года № 76-929 - спр

**Карта границ территории объекта культурного наследия
регионального значения**


Наименование и датировка объекта: «Историко-архитектурный ландшафтный комплекс Медведниковской больницы для хроников в Кайской роще», I пол. XX в.


Адрес: Иркутская область, городской округ город Иркутск, город Иркутск, улица 2-я Железнодорожная, дом 4

Контур 1





Условные обозначения:


 - граница территории объекта культурного наследия

 1 - обозначение характерной точки границы территории объекта культурного наследия

Контур 2

**Условные обозначения:**

 - граница территории объекта культурного наследия

 1 - обозначение характерной точки границы территории объекта культурного наследия

Приложение 3
к приказу службы по охране объектов
культурного наследия Иркутской области
от «10» декабря 2024 года № 76 - 929 - спр

**Перечень координат поворотных (характерных) точек границ территории
объекта культурного наследия регионального значения**

Наименование и датировка объекта: «Историко-архитектурный ландшафтный комплекс Медведниковской больницы для хроников в Кайской роще», I пол. XX в.

Адрес: Иркутская область, городской округ город Иркутск, город Иркутск, улица 2-я Железнодорожная, дом 4

Система координат – МСК-38

Контур 1.

№ п/п	X	Y	Дирекционный угол	Длина линии, м
1	385688.407	3332522.023		
2	385667.992	3332526.616	164° 02' 35.71"	20.356
3	385656.925	3332486.797	255° 42' 18.87"	42.542
4	385676.492	3332481.202	344° 02' 35.71"	20.378
1	385688.407	3332522.023	073° 43' 43.06"	42.525

Площадь – 3430.15 кв.м.

Контур 2.

№ п/п	X	Y	Дирекционный угол	Длина линии, м
1	385260.275	3332106.488		
2	385242.165	3332131.705	125° 41' 07.74"	31.046
3	385184.085	3332089.887	215° 45' 14.32"	71.568
4	385202.174	3332064.701	305° 41' 08.20"	31.009
1	385260.275	3332106.488	035° 43' 27.50"	71.568

Площадь – 2220.59 кв.м.

**Режим использования территории
объекта культурного наследия регионального значения**

Наименование и датировка объекта: «Историко-архитектурный ландшафтный комплекс Медведниковской больницы для хроников в Кайской роще», I пол. XX в.

Адрес: Иркутская область, городской округ город Иркутск, город Иркутск, улица 2-я Железнодорожная, дом 4

- на территории памятника или ансамбля запрещается строительство объектов капитального строительства и увеличение объемно-пространственных характеристик существующих на территории памятника или ансамбля объектов капитального строительства; проведение земляных, строительных, мелиоративных и иных работ, за исключением работ по сохранению объекта культурного наследия или его отдельных элементов, сохранению историко-градостроительной или природной среды объекта культурного наследия, работ по капитальному ремонту общего имущества в многоквартирных домах, являющихся объектами культурного наследия, включенными в единый государственный реестр объектов культурного наследия (памятников истории и культуры) народов Российской Федерации, или выявленными объектами культурного наследия, работ по капитальному ремонту общего имущества в многоквартирных домах, расположенных на территориях объектов культурного наследия и не являющихся объектами культурного наследия;

- на территории памятника или ансамбля разрешается ведение хозяйственной деятельности, не противоречащей требованиям обеспечения сохранности объекта культурного наследия и позволяющей обеспечить функционирование объекта культурного наследия в современных условиях.