



СЛУЖБА ПО ОХРАНЕ ОБЪЕКТОВ КУЛЬТУРНОГО НАСЛЕДИЯ
ИРКУТСКОЙ ОБЛАСТИ

П Р И К А З

«30» сентября 2024 г.

№ 76-765-спр

Иркутск

О включении в единый государственный реестр объектов культурного наследия (памятников истории и культуры) народов Российской Федерации выявленного объекта культурного наследия

В соответствии с пунктом 5 статьи 3.1, пунктом 12 статьи 9.2, пунктом 3, подпунктом 2 пункта 7 и пунктом 8 статьи 18 Федерального закона от 25 июня 2002 года № 73-ФЗ «Об объектах культурного наследия (памятниках истории и культуры) народов Российской Федерации», частью 1 статьи 8 Закона Иркутской области от 23 июля 2008 года № 57-оз «Об объектах культурного наследия (памятниках истории и культуры) народов Российской Федерации в Иркутской области», принимая во внимание Акт государственной историко-культурной экспертизы, обосновывающий включение в Единый государственный реестр объектов культурного наследия (памятников истории и культуры) народов Российской Федерации выявленного объекта культурного наследия «Комплекс № 4. Усадьба Непомилуева: дом жилой Тараканова, три амбара, два навеса, стайка с поветью, ворота с заплотом», 1991 г. (аналог усадьбы 1880-х гг.), расположенного по адресу: Иркутская область, г. Братск, АЭМ «Ангарская деревня», от 7 мая 2024 года, руководствуясь статьей 21 Устава Иркутской области, пунктом 10 Положения о службе по охране объектов культурного наследия Иркутской области, утвержденного постановлением Правительства Иркутской области от 9 марта 2010 года № 31-пп,

ПРИКАЗЫВАЮ:

1. Включить выявленный объект культурного наследия «Комплекс № 4. Усадьба Непомилуева: дом жилой Тараканова, три амбара, два навеса, стайка с поветью, ворота с заплотом», 1991 г. (аналог усадьбы 1880-х гг.), расположенный по адресу: Иркутская область, г. Братск, АЭМ «Ангарская деревня», в единый государственный реестр объектов культурного наследия (памятников истории и культуры) народов Российской Федерации в качестве объекта культурного наследия регионального значения (ансамбля) с наименованием «Усадьба Непомилуева из д. Нижняя Шаманка (аналог усадьбы

1880-х гг.)», 1884 г., 1769 г., конец XIX в.; начало XX в., 1991 г., расположенного по адресу: Иркутская область, городской округ город Братск, город Братск, территория Р 02, строение 16/24, строение 16/25, строение 16/26, строение 16/27, строение 16/28 (далее – объект культурного наследия), в составе согласно приложению 1 к настоящему приказу.

2. Утвердить границы территории объекта культурного наследия согласно приложениям 2, 3 к настоящему приказу.


3. Утвердить режим использования территории объекта культурного наследия согласно приложению 4 к настоящему приказу.

4. Признать утратившим силу пункт 8.1.10 подраздела 8.1 раздела 8 Перечня выявленных объектов культурного наследия, расположенных на территории Иркутской области, утвержденного приказом службы по охране объектов культурного наследия Иркутской области от 14 февраля 2017 года № 18-спр.

5. Настоящий приказ подлежит официальному опубликованию в общественно-политической газете «Областная», сетевом издании «Официальный интернет-портал правовой информации Иркутской области» (ogirk.ru), а также на «Официальном интернет-портале правовой информации» (www.pravo.gov.ru) после его государственной регистрации.

6. Настоящий приказ вступает в силу после дня его государственной регистрации.

Руководитель службы по охране
объектов культурного наследия
Иркутской области



В.В. Соколов

Приложение 1
к приказу службы по охране объектов
культурного наследия Иркутской области
от «30» сентября 2024 года № 76-765 - спр

**Состав объекта культурного наследия
регионального значения (ансамбля)
«Усадьба Непомилуева из д. Нижняя Шаманка (аналог усадьбы
1880-х гг.)», 1884 г., 1769 г., конец XIX в.; начало XX в., 1991 г.**

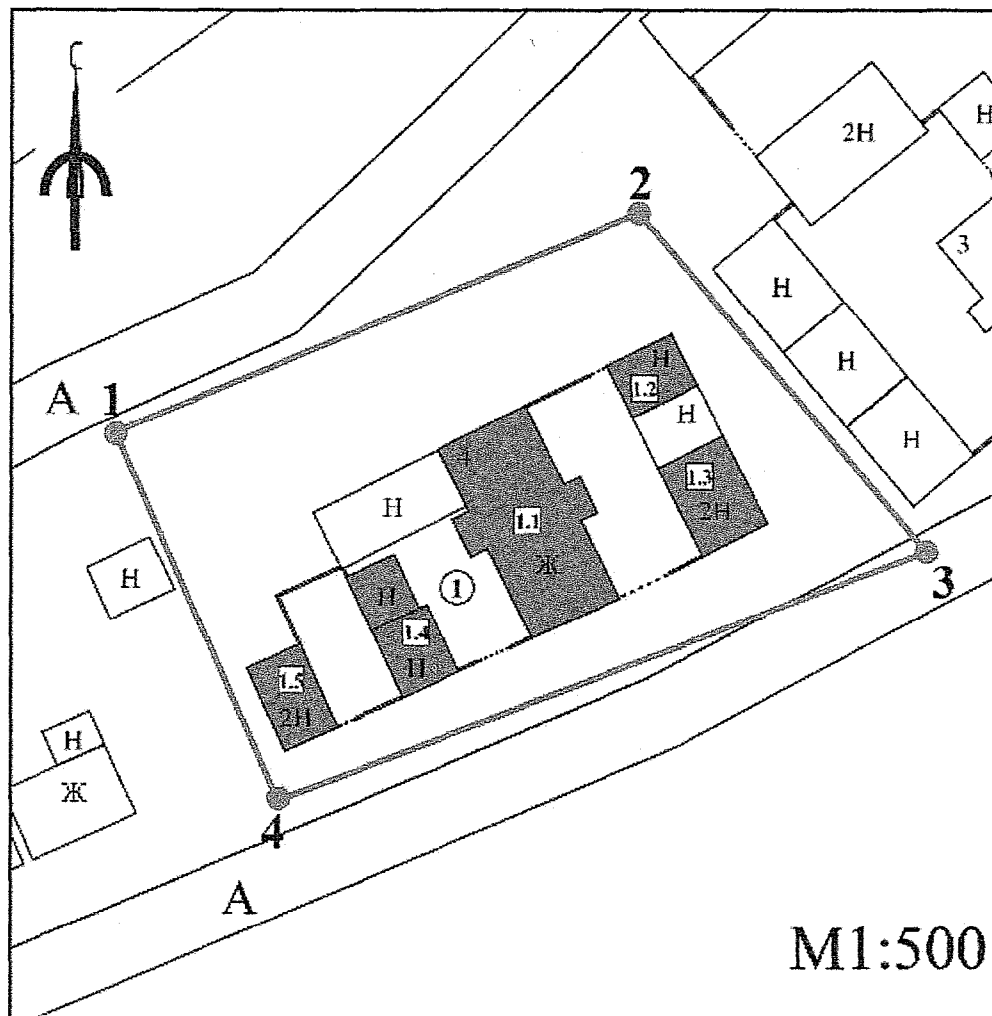
№ п/п	Наименование объекта культурного наследия	Дата постройки объекта культурного наследия	Адрес объекта культурного наследия
1	Дом с амбаром и клетью из дер. Петропавловка	1884 г., 1769 г.	Иркутская область, городской округ город Братск, город Братск, территория Р 02, строение 16/24
2	Амбар однокамерный из д. Анчирикова	конец XIX в.	Иркутская область, городской округ город Братск, город Братск, территория Р 02, строение 16/25
3	Амбар двухэтажный из д. Петропавловка	начало XX в.	Иркутская область, городской округ город Братск, город Братск, территория Р 02, строение 16/26
4	Амбар трехкамерный (по аналогу амбара начала XX в.)	начало XX в., 1991 г.	Иркутская область, городской округ город Братск, город Братск, территория Р 02, строение 16/27
5	Стайка с поветью (по аналогу стайки начала XX в.)	начало XX в., 1991 г.	Иркутская область, городской округ город Братск, город Братск, территория Р 02, строение 16/28

Приложение 2
к приказу службы по охране объектов
культурного наследия Иркутской области
от «30» сентября 2024 года № 76-765 - спр

**Карта границ территории объекта культурного наследия
регионального значения**

Наименование и датировка объекта: «Усадьба Непомилуева из д. Нижняя Шаманка (аналог усадьбы 1880-х гг.)», 1884 г., 1769 г., конец XIX в.; начало XX в., 1991 г.


Адрес: Иркутская область, городской округ город Братск, город Братск, территория Р 02, строение 16/24, строение 16/25, строение 16/26, строение 16/27, строение 16/28



Условные обозначения:



- объекты культурного наследия регионального значения, входящие в состав объекта культурного наследия регионального «Усадьба Непомилуева из д. Нижняя Шаманка (аналог усадьбы 1880-х гг.)», 1884 г., 1769 г., конец XIX в.; начало XX в., 1991 г.:

- 1.1 - объект культурного наследия регионального значения «Дом с амбаром и клетью из дер. Петропавловка», 1884 г., 1769 г.
- 1.2 - объект культурного наследия регионального значения «Амбар однокамерный из д. Анчирикова», конец XIX в.
- 1.3 - объект культурного наследия регионального значения «Амбар двухэтажный из д. Петропавловка», начало XX в.
- 1.4 - объект культурного наследия регионального значения «Амбар трехкамерный (по аналогу амбара начала XX в.), начало XX в., 1991 г.
- 1.5 - объект культурного наследия регионального значения «Стайка с поветью (по аналогу стайки начала XX в.)», начало XX в., 1991 г.
-  - граница территории объекта культурного наследия
- 1 - обозначение характерной (поворотной) точки границы территории объекта культурного наследия

Приложение 3
к приказу службы по охране объектов
культурного наследия Иркутской области
от «30» сентября 2024 года № 76 - 765 - спр

**Перечень координат поворотных (характерных) точек границ территории
объекта культурного наследия регионального значения**

Наименование и датировка объекта: «Усадьба Непомилуева из д. Нижняя Шаманка (аналог усадьбы 1880-х гг.)», 1884 г., 1769 г., конец XIX в.; начало XX в., 1991 г.

Адрес: Иркутская область, городской округ город Братск, город Братск, территория Р 02, строение 16/24, строение 16/25, строение 16/26, строение 16/27, строение 16/28

Сведения о местоположении границ объекта					
1. Система координат		МСК-38, зона 3			
2. Сведения о характерных точках границ объекта					
Обозначение характерных точек границ	Координаты, м		Метод определения координат характерной точки	Средняя квадратическая погрешность положения характерной точки (Mt), м	Описание обозначения точки на местности (при наличии)
	X	Y			
1	2	3	4	5	6
1	823035,73	3166037,15	Метод спутниковых геодезических измерений (определений)	0,10	—
2	823054,22	3166079,80		0,10	
3	823026,41	3166103,36		0,10	
4	823005,84	3166049,94		0,10	
1	823035,73	3166037,15		0,10	

**Режим использования территории
объекта культурного наследия регионального значения**

Наименование и датировка объекта: «Усадьба Непомилуева из д. Нижняя Шаманка (аналог усадьбы 1880-х гг.)», 1884 г., 1769 г., конец XIX в.; начало XX в., 1991 г.

Адрес: Иркутская область, городской округ город Братск, город Братск, территория Р 02, строение 16/24, строение 16/25, строение 16/26, строение 16/27, строение 16/28

- на территории памятника или ансамбля запрещается строительство объектов капитального строительства и увеличение объемно-пространственных характеристик существующих на территории памятника или ансамбля объектов капитального строительства; проведение земляных, строительных, мелиоративных и иных работ, за исключением работ по сохранению объекта культурного наследия или его отдельных элементов, сохранению историко-градостроительной или природной среды объекта культурного наследия, работ по капитальному ремонту общего имущества в многоквартирных домах, являющихся объектами культурного наследия, включенными в единый государственный реестр объектов культурного наследия (памятников истории и культуры) народов Российской Федерации, или выявленными объектами культурного наследия, работ по капитальному ремонту общего имущества в многоквартирных домах, расположенных на территориях объектов культурного наследия и не являющихся объектами культурного наследия;

- на территории памятника или ансамбля разрешается ведение хозяйственной деятельности, не противоречащей требованиям обеспечения сохранности объекта культурного наследия и позволяющей обеспечить функционирование объекта культурного наследия в современных условиях.