



СЛУЖБА ПО ОХРАНЕ ОБЪЕКТОВ КУЛЬТУРНОГО НАСЛЕДИЯ
ИРКУТСКОЙ ОБЛАСТИ

П Р И К А З

«26» сентября 2024 г.

№ 76-752-спр

Иркутск

О включении в единый государственный реестр объектов культурного наследия (памятников истории и культуры) народов Российской Федерации выявленного объекта культурного наследия

В соответствии с пунктом 5 статьи 3.1, пунктом 12 статьи 9.2, пунктом 3, подпунктом 2 пункта 7 и пунктом 8 статьи 18 Федерального закона от 25 июня 2002 года № 73-ФЗ «Об объектах культурного наследия (памятниках истории и культуры) народов Российской Федерации», статьей 8 Закона Иркутской области от 23 июля 2008 года № 57-оз «Об объектах культурного наследия (памятниках истории и культуры) народов Российской Федерации в Иркутской области», принимая во внимание Акт № 24/4 государственной историко-культурной экспертизы выявленного объекта культурного наследия «Дом жилой», 1960-е гг., расположенного по адресу: Иркутская область, Балаганский район, Балаганск п., Кольцевая ул., 78, в целях обоснования целесообразности его включения в Единый государственный реестр объектов культурного наследия (памятников истории и культуры) народов Российской Федерации от 21 мая 2024 года, руководствуясь статьей 21 Устава Иркутской области, пунктом 10 Положения о службе по охране объектов культурного наследия Иркутской области, утвержденного постановлением Правительства Иркутской области от 9 марта 2010 года № 31-пп,

ПРИКАЗЫВАЮ:

1. Включить выявленный объект культурного наследия «Дом жилой», 1960-е гг., расположенный по адресу: Иркутская область, Балаганский район, Балаганск п., Кольцевая ул., 78, в единый государственный реестр объектов культурного наследия (памятников истории и культуры) народов Российской Федерации в качестве объекта культурного наследия местного (муниципального) значения (памятника) с наименованием «Дом жилой», нач. XX в., 1960-е гг., расположенного по адресу: Иркутская область, муниципальный район Балаганский, сельское

поселение Балаганское, поселок Балаганск, улица Кольцевая, дом 76 (далее – объект культурного наследия).

2. Утвердить границы территории объекта культурного наследия согласно приложениям 1, 2 к настоящему приказу.


3. Утвердить режим использования территории объекта культурного наследия согласно приложению 3 к настоящему приказу.

4. Признать утратившим силу пункт 4.1.7 подраздела 4.1 раздела 4 Перечня выявленных объектов культурного наследия, расположенных на территории Иркутской области, утвержденного приказом службы по охране объектов культурного наследия Иркутской области от 14 февраля 2017 года № 18-спр.

5. Настоящий приказ подлежит официальному опубликованию в общественно-политической газете «Областная», сетевом издании «Официальный интернет-портал правовой информации Иркутской области» (ogirk.ru), а также на «Официальном интернет-портале правовой информации» (www.pravo.gov.ru) после его государственной регистрации.

6. Настоящий приказ вступает в силу после дня его государственной регистрации.

Руководитель службы по охране
объектов культурного наследия
Иркутской области



В.В. Соколов

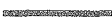


Приложение 1
к приказу службы по охране объектов
культурного наследия Иркутской области
от «26» сентября 2024 года № 76-752 - спр

**Карта границ территории объекта культурного наследия
местного (муниципального) значения**

Наименование и датировка объекта: «Дом жилой», нач. XX в., 1960-е гг.
Адрес: Иркутская область, муниципальный район Балаганский, сельское поселение Балаганское, поселок Балаганск, улица Кольцевая, дом 76



Условные обозначения:

-  - граница территории объекта культурного наследия
-  1 - обозначение характерной точки границы территории объекта культурного наследия
-  - объект культурного наследия

Приложение 2
к приказу службы по охране объектов
культурного наследия Иркутской области
от «26» сентября 2024 года № 76 - 752 - спр

**Перечень координат поворотных (характерных) точек границ
территории объекта культурного наследия местного (муниципального)
значения**

Наименование и датировка объекта: «Дом жилой», нач. XX в., 1960-е гг.
Адрес: Иркутская область, муниципальный район Балаганский, сельское поселение Балаганское, поселок Балаганск, улица Кольцевая, дом 76

Система координат – МСК-38 зона 3

Название №№ знака	Х (м)	У (м)	Дирекционный угол (град. мин. сек.)	Мера линий (м)
1	576325.57	3251180.57	137° 44' 29"	12.86
2	576316.05	3251189.22	227° 42' 02"	6.00
3	576312.01	3251184.78	228° 02' 16"	6.80
4	576307.46	3251179.72	227° 21' 38"	6.01
5	576303.39	3251175.30	317° 45' 11"	12.96
6	576312.98	3251166.59	47° 59' 41"	18.81
1	576325.57	3251180.57		

Площадь: 243 м²

Система координат геодезическая WGS-84

Название №№ знака	Широта	Долгота
1	054° 00' 46.430"	103° 03' 05.640"
2	054° 00' 46.122"	103° 03' 06.115"
3	054° 00' 45.992"	103° 03' 05.871"
4	054° 00' 45.845"	103° 03' 05.593"
5	054° 00' 45.713"	103° 03' 05.350"
6	054° 00' 46.023"	103° 03' 04.872"

Приложение 3
к приказу службы по охране объектов
культурного наследия Иркутской области
от «26» сентября 2024 года № 76 - 752 - спр

**Режим использования территории
объекта культурного наследия местного (муниципального) значения**

Наименование и датировка объекта: «Дом жилой», нач. XX в., 1960-е гг.

Адрес: Иркутская область, муниципальный район Балаганский, сельское поселение Балаганское, поселок Балаганск, улица Кольцевая, дом 76

- на территории памятника или ансамбля запрещается строительство объектов капитального строительства и увеличение объемно-пространственных характеристик существующих на территории памятника или ансамбля объектов капитального строительства; проведение земляных, строительных, мелиоративных и иных работ, за исключением работ по сохранению объекта культурного наследия или его отдельных элементов, сохранению историко-градостроительной или природной среды объекта культурного наследия, работ по капитальному ремонту общего имущества в многоквартирных домах, являющихся объектами культурного наследия, включенными в единый государственный реестр объектов культурного наследия (памятников истории и культуры) народов Российской Федерации, или выявленными объектами культурного наследия, работ по капитальному ремонту общего имущества в многоквартирных домах, расположенных на территориях объектов культурного наследия и не являющихся объектами культурного наследия;

- на территории памятника или ансамбля разрешается ведение хозяйственной деятельности, не противоречащей требованиям обеспечения сохранности объекта культурного наследия и позволяющей обеспечить функционирование объекта культурного наследия в современных условиях.